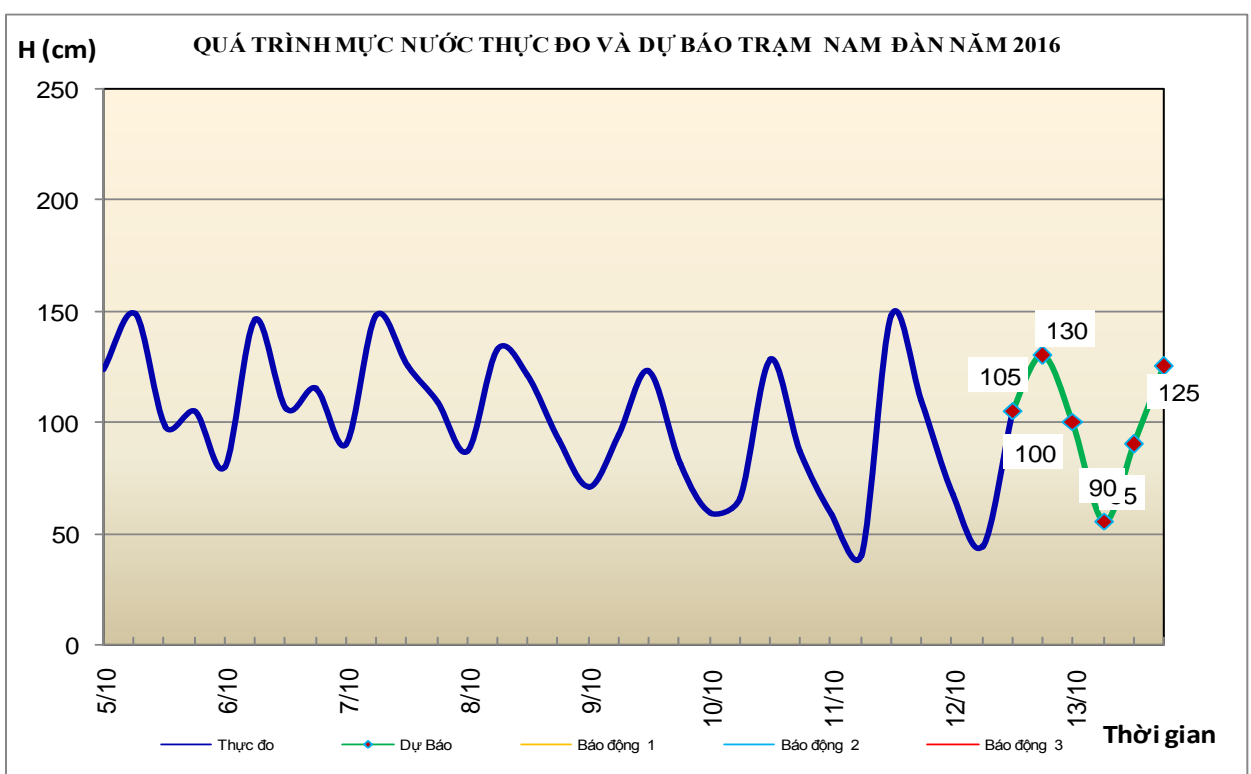


Hà Nội, ngày 12 tháng 10 năm 2016

BẢN TIN DỰ BÁO THỦY VĂN HẠN NGẮN CÁC SÔNG TRUNG BỘ, TÂY NGUYÊN VÀ NAM BỘ

1. Khu vực Bắc Trung Bộ

Nhận xét	Dự báo
1.1. Sông Bưởi: Mức nước biến đổi chậm	Mức nước biến đổi chậm
1.2. Sông Mã: Mức nước biến đổi chậm	Mức nước biến đổi chậm
1.3. Sông Chu: Mức nước thượng lưu biến đổi chậm, trung, hạ lưu chịu ảnh hưởng điều tiết của công trình thủy điện.	Mức nước thượng lưu biến đổi chậm, trung, hạ lưu chịu ảnh hưởng điều tiết của công trình thủy điện.
1.4. Sông Cả: Mức nước biến đổi chậm	Mức nước biến đổi chậm
1.5. Sông La: Mức nước biến đổi chậm	Mức nước biến đổi chậm
1.6. Các sông khác: Từ ngày 13 đến ngày 15/10, trên các sông từ Thanh Hóa đến Hà Tĩnh sẽ xuất hiện 1 đợt lũ. Trong đợt lũ này, mức nước trên các sông ở Nghệ An và hạ lưu sông La có khả năng lên mức báo động BĐ1, có nơi trên mức BĐ1; riêng thượng lưu sông La có khả năng lên mức BĐ2-BĐ3, các sông ở Thanh Hóa còn dưới mức BĐ1. Nguy cơ cao xảy ra lũ quét trên các sông suối nhỏ; sạt lở đất ở vùng núi, ngập úng tại vùng trũng, ven sông các tỉnh Nghệ An, Hà Tĩnh.	

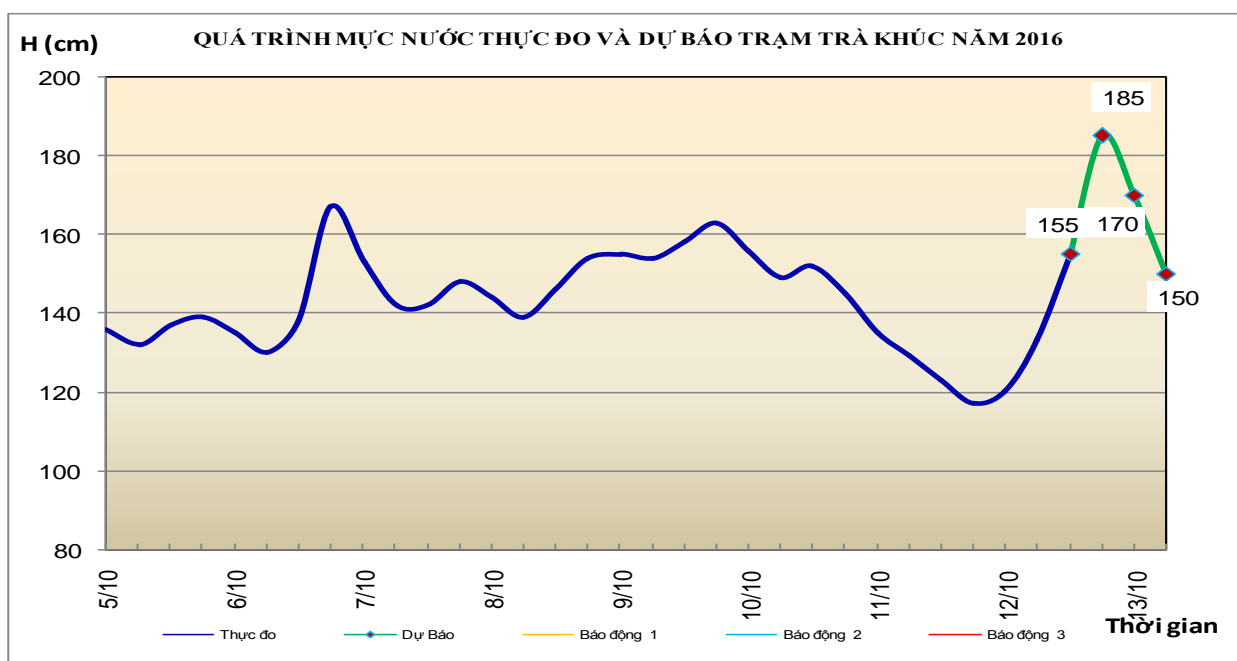


2. Khu vực Trung Trung Bộ

Nhận xét	Dự báo
2.1. Sông Gianh: Mức nước biến đổi chậm.	Mức nước có dao động
2.2. Sông Hương: Mức nước ít biến đổi.	Mức nước có dao động.
2.3. Sông Vu gia - Thu Bồn: Mức nước biến đổi chậm.	Mức nước biến đổi chậm.
2.4. Sông Trà Khúc: Mức nước có dao động nhỏ.	Mức nước có dao động nhỏ.
2.5. Các sông khác: Mức nước các sông biến đổi chậm.	Mức nước các sông có dao động.

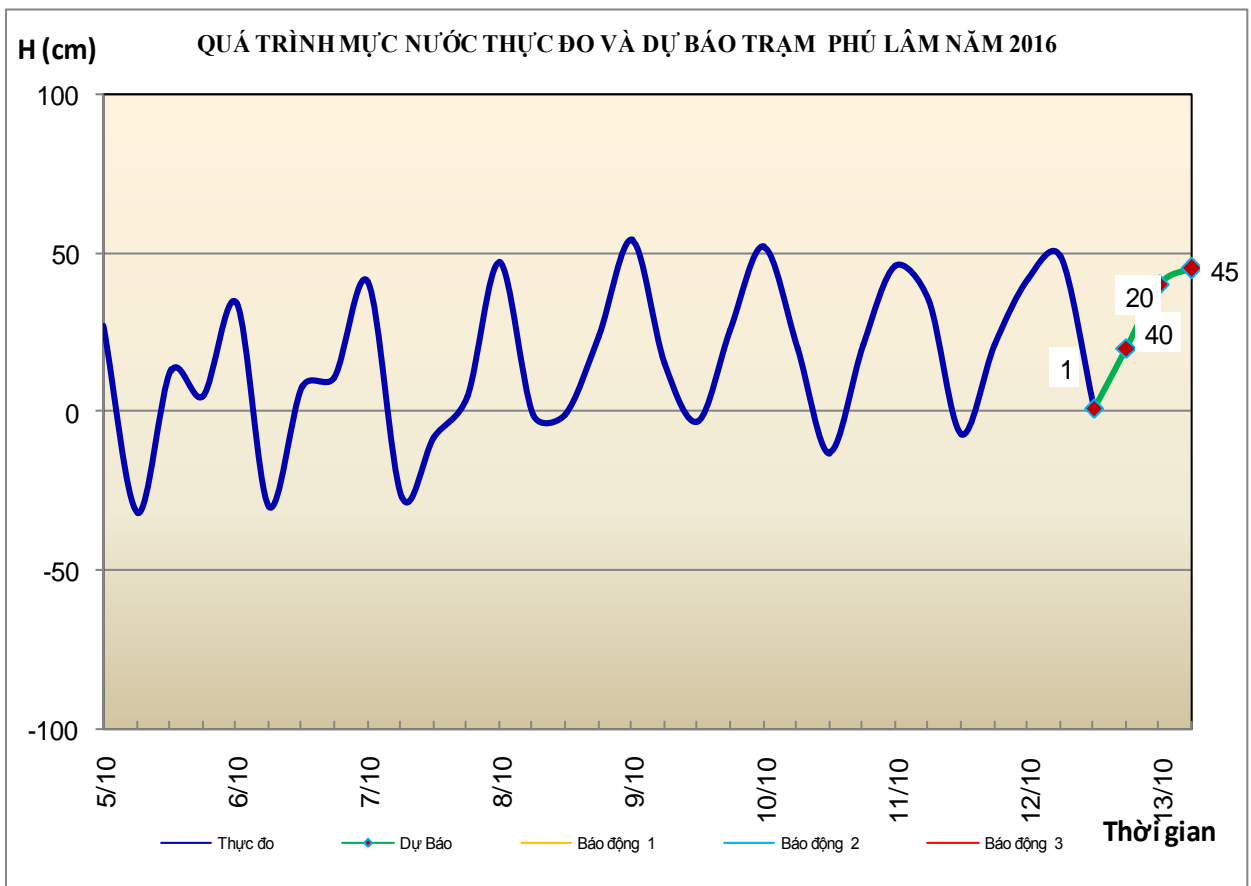
Cảnh báo: Từ đêm ngày 12/10 đến 15/10, các sông từ Quảng Bình đến Quảng Ngãi có khả năng xuất hiện một đợt lũ, đỉnh lũ trên các sông ở mức từ BĐ1 đến BĐ2, có nơi trên BĐ2.

Nguy cơ cao xảy ra lũ quét trên các sông suối nhỏ; sạt lở đất ở vùng núi, ngập úng tại vùng trũng, ven sông các tỉnh từ Quảng Bình đến Quảng Ngãi



3. Khu vực Nam Trung Bộ

Nhận xét	Dự báo
3.1. Sông Kôn: Mức nước biến đổi chậm	Mức nước ít biến đổi
3.2. Sông Ba: Mức nước thượng lưu đang xuống, hạ lưu biến đổi theo triều.	Mức nước thượng lưu có dao động nhỏ, hạ lưu biến đổi theo triều.
3.3. Sông Cái Nha Trang: Mức nước xuống dần	Mức nước biến đổi chậm.
3.4. Các sông Bình Thuận: Mức nước các sông ở Ninh Thuận, Bình Thuận biến đổi chậm	Mức nước các sông ở Ninh Thuận, Bình Thuận có dao động.

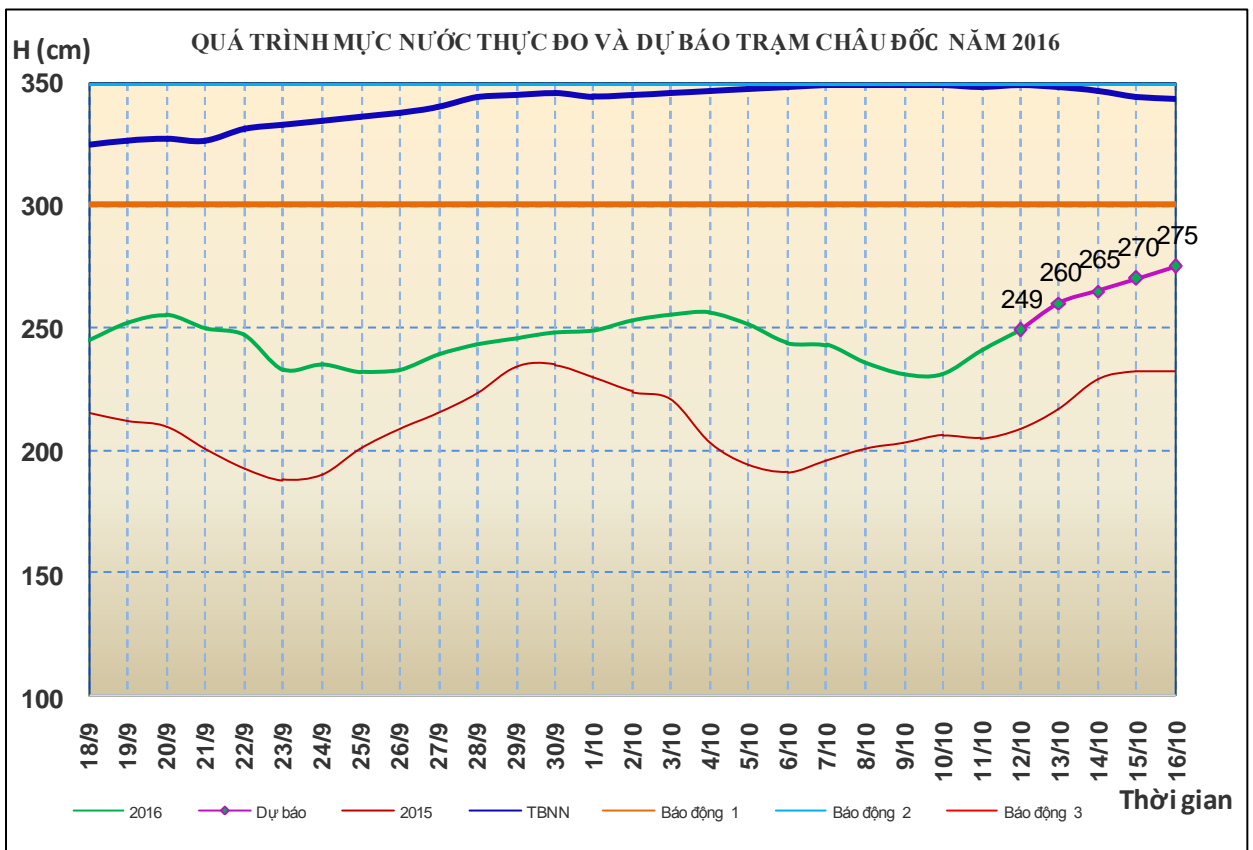
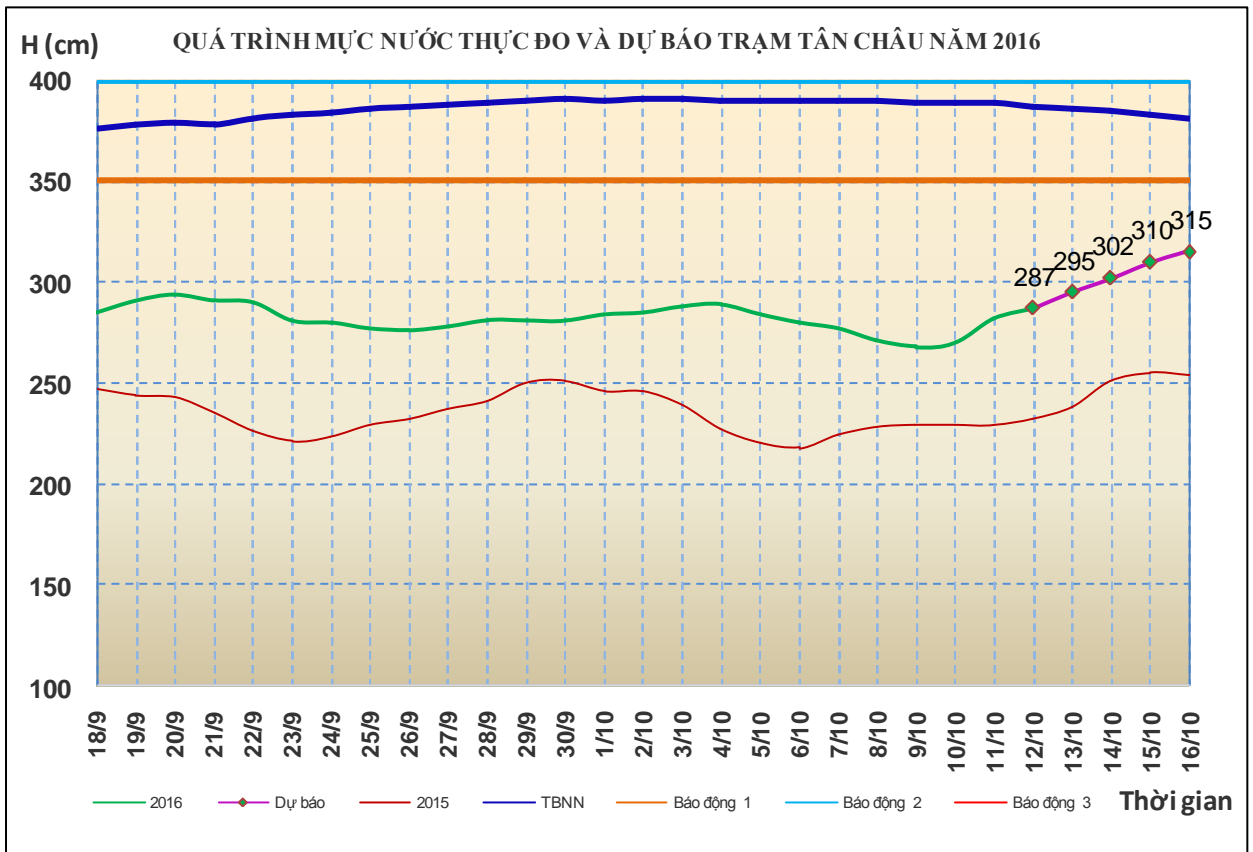


4. Khu vực Tây Nguyên

Nhận xét	Dự báo
4.1. Sông Sê San: Mức nước sông Sê San biến đổi chậm	Trong 24 giờ tới, mức nước sông Sê San có dao động nhỏ.
4.2. Sông Srêpôk: Mức nước sông Srêpôk dao động theo điều tiết hồ chứa	Mức nước sông Srêpôk tiếp tục dao động theo điều tiết hồ chứa
4.3. Các sông khác: Mức nước các sông khác ở Tây Nguyên biến đổi chậm.	Trong 24 giờ tới, trên một số sông suối nhỏ ở Tây Nguyên có khả năng xuất hiện một đợt lũ.

5. Khu vực Nam Bộ

Nhận xét	Dự báo
5.1. Sông Cửu Long: Mức nước đầu nguồn sông Cửu Long đang lên. Mức nước cao nhất ngày 11/10 trên sông Tiền tại Tân Châu: 2,82m; trên sông Hậu tại Châu Đốc: 2,41m.	Mức nước đầu nguồn sông Cửu Long tiếp tục lên theo triều. Đến ngày 16/10, mức nước cao nhất ngày tại Tân Châu lên mức 3,15m; tại Châu Đốc lên mức 2,75m.
5.2. Sông Đồng Nai: Mức nước sông Đồng Nai tại Tà Lài biến đổi chậm, lúc 7h/12/10: 111,47m.	Trong 24h tới mức nước sông Đồng Nai tại Tà Lài có dao động và ở mức 111,55m.



6. Bảng mực nước thực đo và dự báo

6.1. Khu vực Trung Bộ và Tây Nguyên

Đơn vị: cm

Sông	Trạm	Mực nước thực đo			Mực nước dự báo					
		19h-11/10	7h-12/10		19h-12/10	7h-13/10	19h-13/10			
Mã	Lý Nhân	287	310	↑	295	↓	280	↓		
Mã	Giàng	65	45	↑	65	↑	25	↓		
Cả	Nam Đàn	110	44	↓	130	↑	55	↓	125	↑
La	Linh Cẩm	74	16	↑	80	↑	-5	↓		
Gianh	Mai Hóa	52	27	↑	50	↑	70	↑		
Hương	Kim Long	48	42	↓	50	↑	60	↑		
Vu Gia	Ái Nghĩa	279	371	↑	280	↓	370	↑		
Thu Bồn	Câu Lâu	46	58	↑	45	↓	65	↑		
Trà Khúc	Trà Khúc	117	133	↑	185	↑	150	↓		
Kôn	Thạch Hòa	524	514	↓	510	↓	505	↓		
Ba	Phú Lâm	21	49	↑	20	↓	45	↑		
Cái Nha Trang	Đồng Trăng	400	392	↓	385	↓	375	↓		
DakBla	KonTum	51558	51571	↑	51575	↑	51585	↑		
Srêpôk	Bản Đôn	16944	16855	↓	16945	↑	16850	↓		
Đồng Nai	Tà Lài	11146	11147	↑	11150	↑	11165	↑		

6.2. Khu vực Nam Bộ

Đơn vị: cm

Sông	Trạm	Mực nước		Mực nước dự báo									
		11/10		12/10	13/10	14/10	15/10	16/10					
Sông Tiền	Tân Châu	282	↑	287	↑	295	↑	302	↑	310	↑	315	↑
	Mỹ Thuận	117	↑	138	↑	145	↑	150	↑	155	↑	160	↑
Sông Hậu	Châu Đốc	241	↑	249	↑	260	↑	265	↑	270	↑	275	↑
	Cần Thơ	121	↑	138	↑	145	↑	155	↑	160	↑	165	↑

Tin phát lúc: 11h00'

Duyệt bản tin: Phùng Tiến Dũng

**PHÒNG DỰ BÁO THỦY VĂN TRUNG BỘ,
TÂY NGUYÊN VÀ NAM BỘ**

Dự báo viên: Huệ, Ngân, Nhung, Vân