

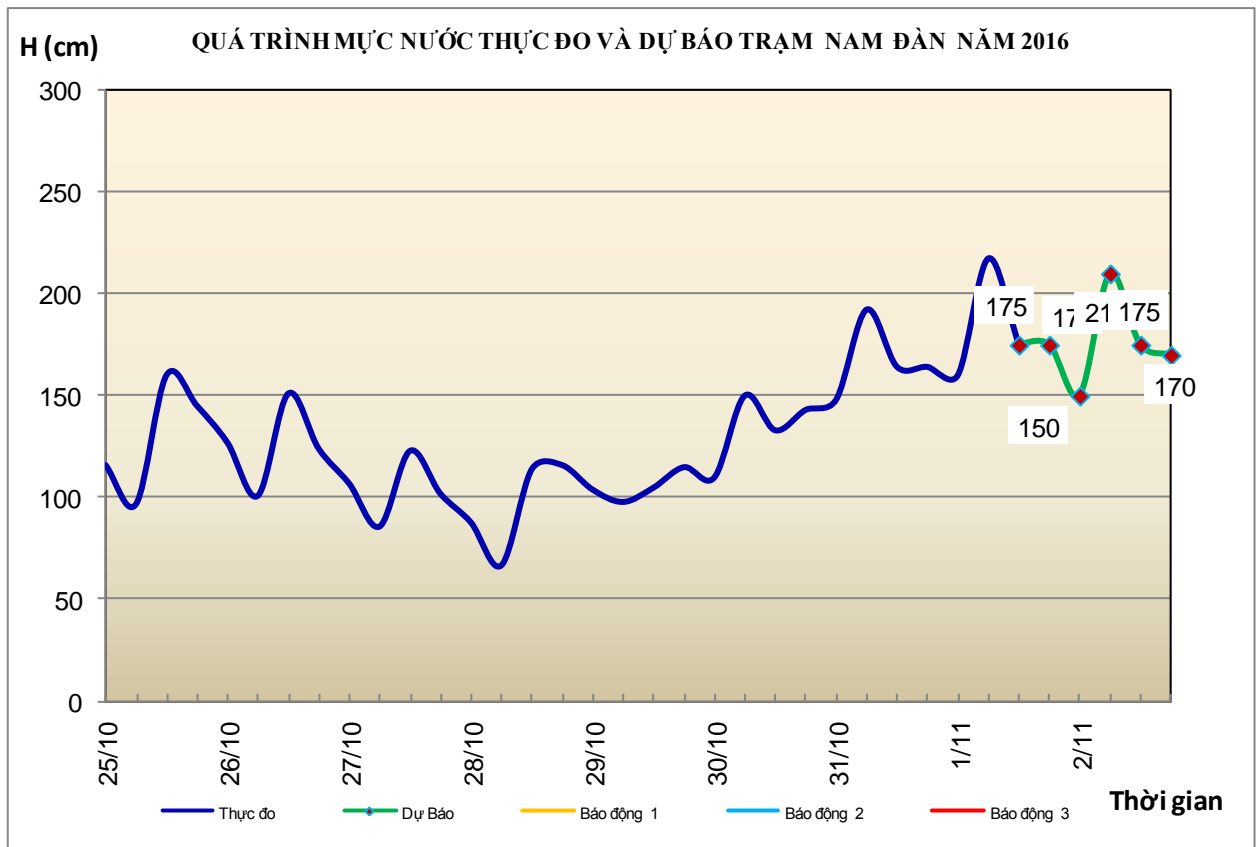
Số: 140-HN/TVTĐ

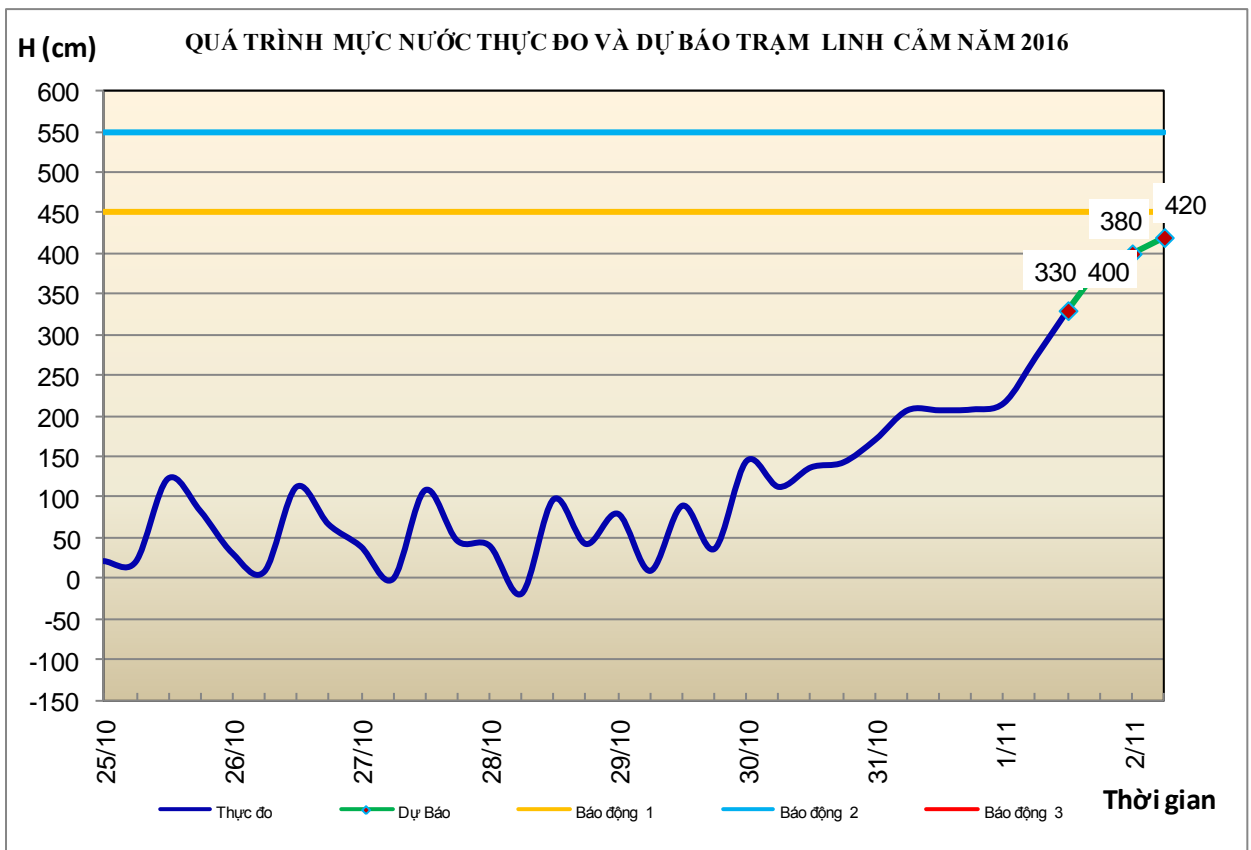
Hà Nội, ngày 1 tháng 11 năm 2016

**BẢN TIN DỰ BÁO THỦY VĂN HẠN NGẮN  
CÁC SÔNG TRUNG BỘ, TÂY NGUYÊN VÀ NAM BỘ**

**1. Khu vực Bắc Trung Bộ**

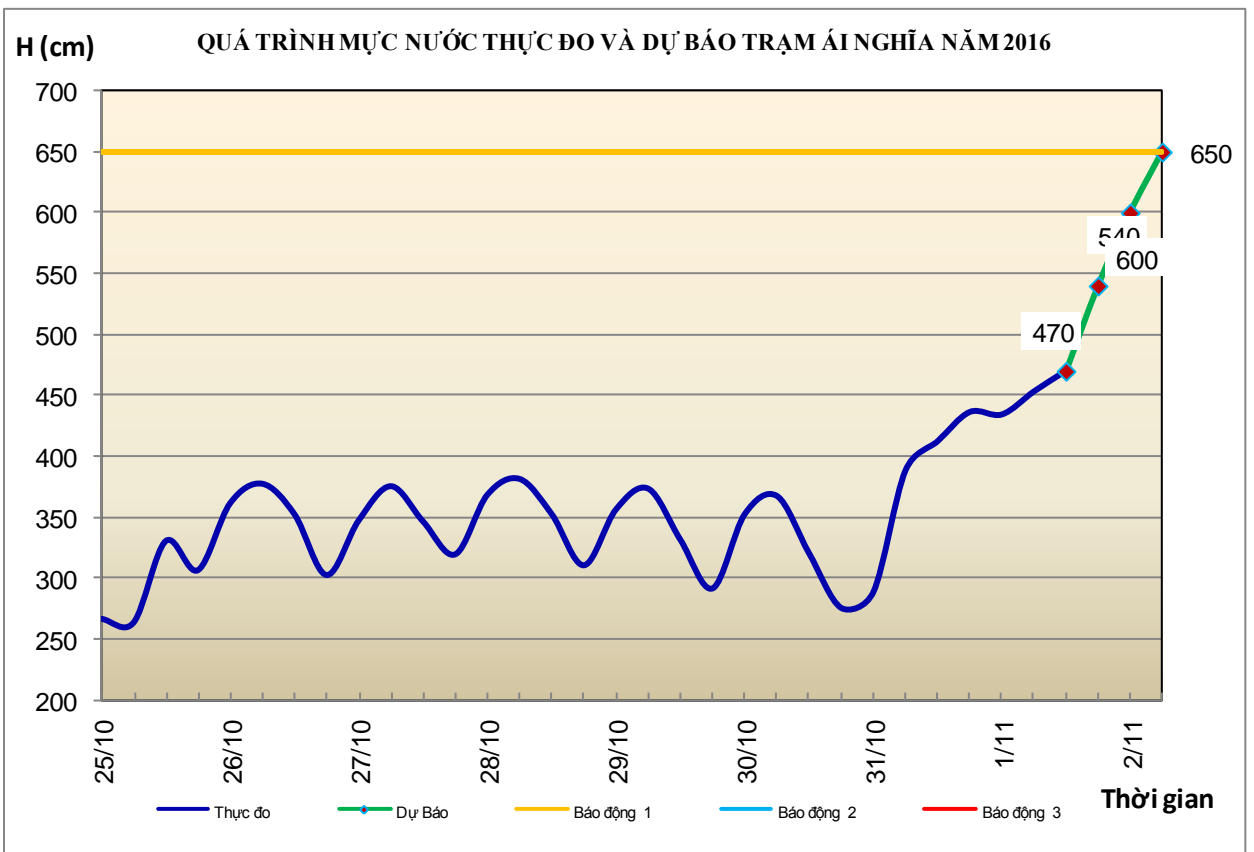
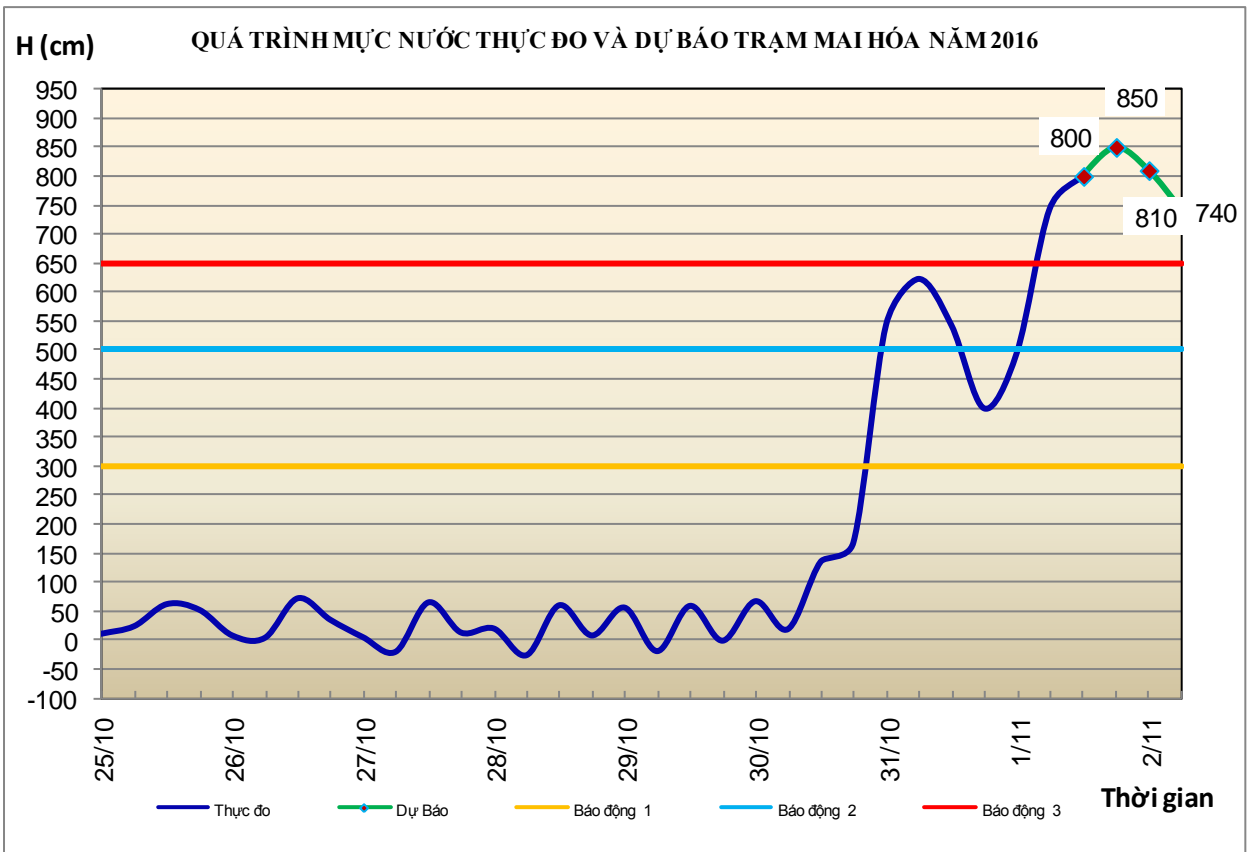
Nhận xét	Dự báo
<b>1.1. Sông Bưởi:</b> Mức nước biến đổi chậm	Mức nước biến đổi chậm
<b>1.2. Sông Mã:</b> Mức nước biến đổi chậm	Mức nước biến đổi chậm
<b>1.3. Sông Chu:</b> Mức nước biến đổi chậm	Mức nước biến đổi chậm
<b>1.4. Sông Cả:</b> Mức nước biến đổi chậm.	Mức nước có dao động
<b>1.5. Sông La:</b> Mức nước sông Ngàn Sâu, Ngàn Phố và sông La đang lên	Mức nước sông Ngàn Sâu, Ngàn Phố tiếp tục lên nhanh. Đến chiều tối nay (01/11), tại Chu Lễ lên mức 15,2m trên BĐ3 1,7m, tại Hòa Duyệt lên mức 9,5m, trên BĐ2 0,5m; tại Sơn Diệm lên mức 10,5m trên BĐ1: 0,5m. Sáng mai (2/11), mức nước sông Ngàn Sâu, Ngàn Phố biến đổi chậm và dao động ở mức cao, sông La tiếp tục lên xấp xỉ mức BĐ1.
<b>Cảnh báo:</b> Nguy cơ cao xảy ra lũ quét, sạt lở đất ở vùng núi, ngập lụt nghiêm trọng tiếp tục diễn ra ở tỉnh Hà Tĩnh trọng tâm là các huyện sau: Hương Khê, Hương Sơn, Vũ Quang, Thạch Hà, Cẩm Xuyên, Kỳ Anh, thị xã Ba Đồn.	

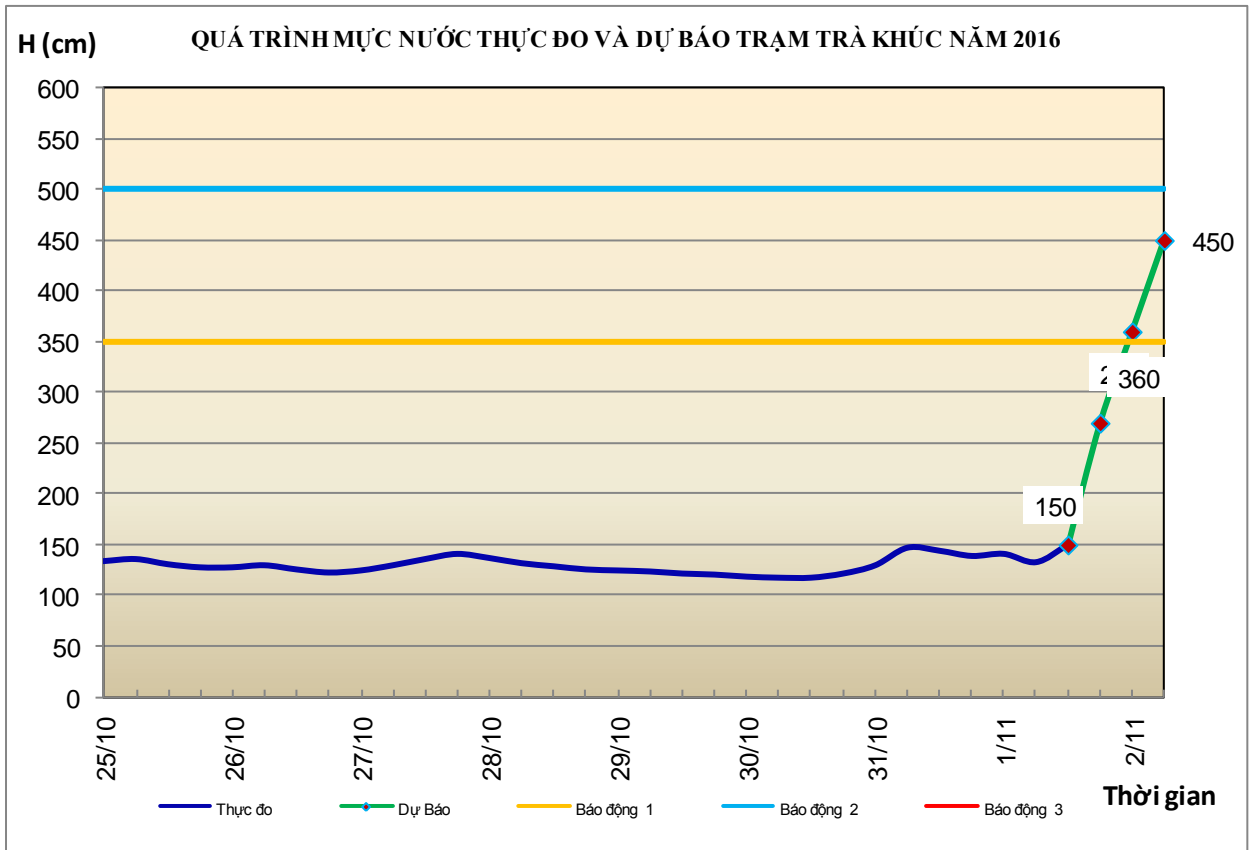




## 2. Khu vực Trung Trung Bộ

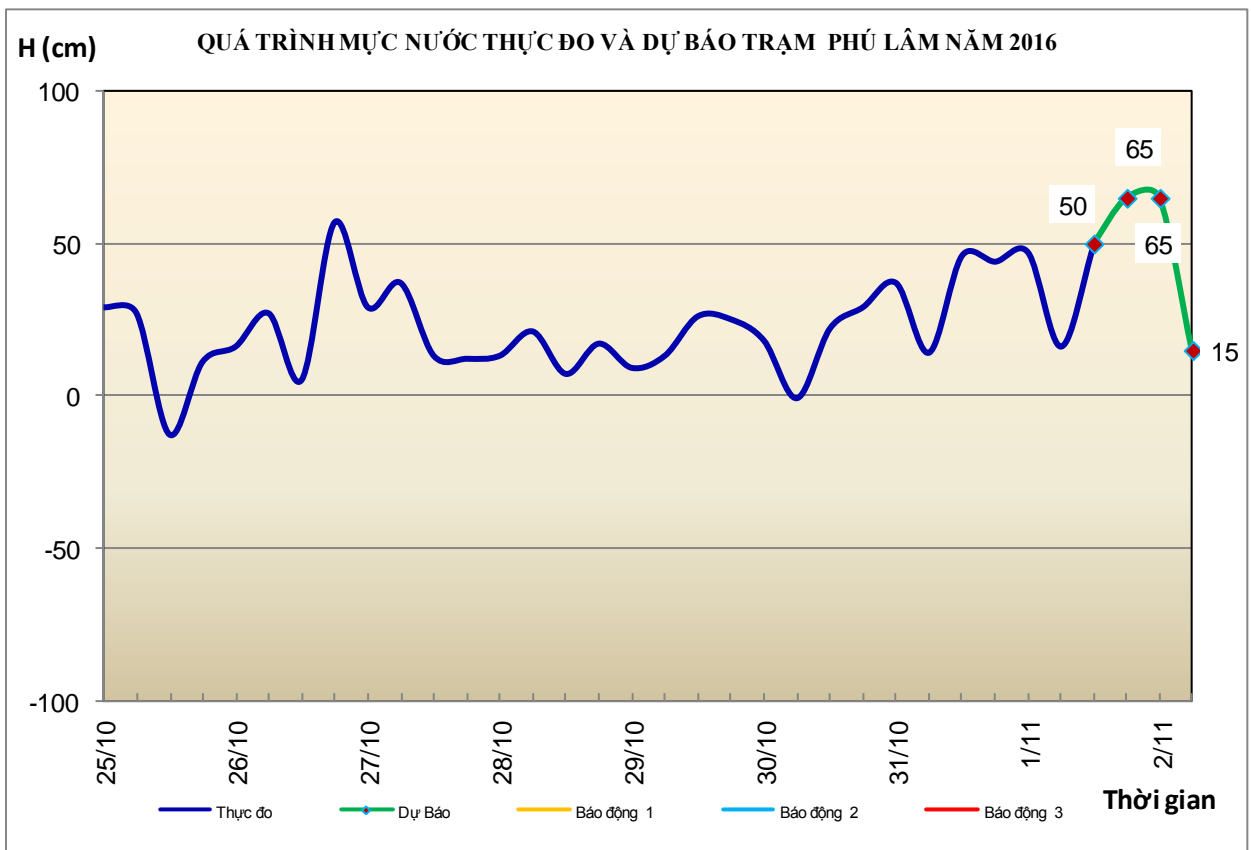
Nhận xét	Dự báo
<b>2.1. Sông Gianh:</b> Lũ đang lên nhanh, mực nước lúc 7h/01 tại Đồng Tâm: 15,65m, dưới BĐ3: 0,35m; tại Mai Hoá: 7,43m, trên BĐ3: 0,93m.	Lũ tiếp tục lên, tại Mai Hóa có khả năng đạt đỉnh vào trưa và chiều nay ở mức 8,1m sau xuống dần.
<b>2.2. Sông Hương:</b> Mực nước có dao động.	Mực nước sẽ lên. Đến sáng mai có khả năng lên trên mức báo động 1.
<b>2.3. Sông Vu Gia - Thu Bồn:</b> Mực nước có dao động	Mực nước sẽ lên nhanh. Đến sáng mai tại Ái Nghĩa lên mức BĐ1, hạ lưu sông Thu Bồn còn dưới mức BĐ1.
<b>2.4. Sông Trà Khúc:</b> Mực nước có dao động	Mực nước sẽ lên nhanh. Đến sáng mai tại Trà Khúc lên trên mức BĐ1.
<b>2.5. Các sông khác:</b> Mực nước đang lên.	Mực nước lên nhanh.
<b>Cảnh báo:</b> Từ trưa nay (1/11), mực nước trên các sông từ Thừa Thiên Huế đến Quảng Ngãi sẽ lên nhanh. Trong đợt lũ này, mực nước trên các sông ở Quảng Trị, Quảng Ngãi có khả năng lên mức BĐ2-BĐ3, có nơi trên mức BĐ3; các sông ở Thừa Thiên Huế, Quảng Nam phổ biến ở mức BĐ1-BĐ2, có nơi trên BĐ2. Nguy cơ cao xảy ra lũ lớn, lũ quét trên các sông suối nhỏ, sạt lở đất ở vùng núi, ngập úng cục bộ tại vùng trũng, thấp các tỉnh trên.	





### 3. Khu vực Nam Trung Bộ

Nhận xét	Dự báo
<b>3.1. Sông Côn:</b> Mức nước có dao động	Mức nước sẽ lên. Đến sáng mai, mực nước tại Thạnh Hòa có khả năng lên mức đến BĐ1.
<b>3.2. Sông Ba:</b> Mức nước thượng lưu có dao động nhỏ, hạ lưu dao động theo triều	Mức nước thượng lưu có dao động, hạ lưu biến đổi chậm.
<b>3.3. Sông Cái Nha Trang:</b> Mức nước biến đổi chậm	Mức nước sẽ lên nhưng còn dưới mức BĐ1
<b>3.4. Các sông khác:</b> Mức nước các sông ở Ninh Thuận, Bình Thuận biến đổi chậm	Từ chiều tối nay, mực nước các sông khác từ Bình Định đến Khánh Hòa sẽ lên, các sông ở Ninh Thuận, Bình Thuận có dao động.
<b>Cảnh báo:</b> Từ ngày 1-4/11, trên các sông từ Bình Định đến Khánh Hòa sẽ xuất hiện một đợt lũ, trong đợt lũ này, mực nước trên các sông ở Bình Định, Phú Yên, Khánh Hòa phổ biến ở mức BĐ1-BĐ2, có nơi trên BĐ2. Nguy cơ cao xảy ra lũ quét và sạt lở đất ở vùng núi, ngập úng cục bộ ở vùng trũng thấp các tỉnh Bình Định, Phú Yên, Khánh Hòa..	

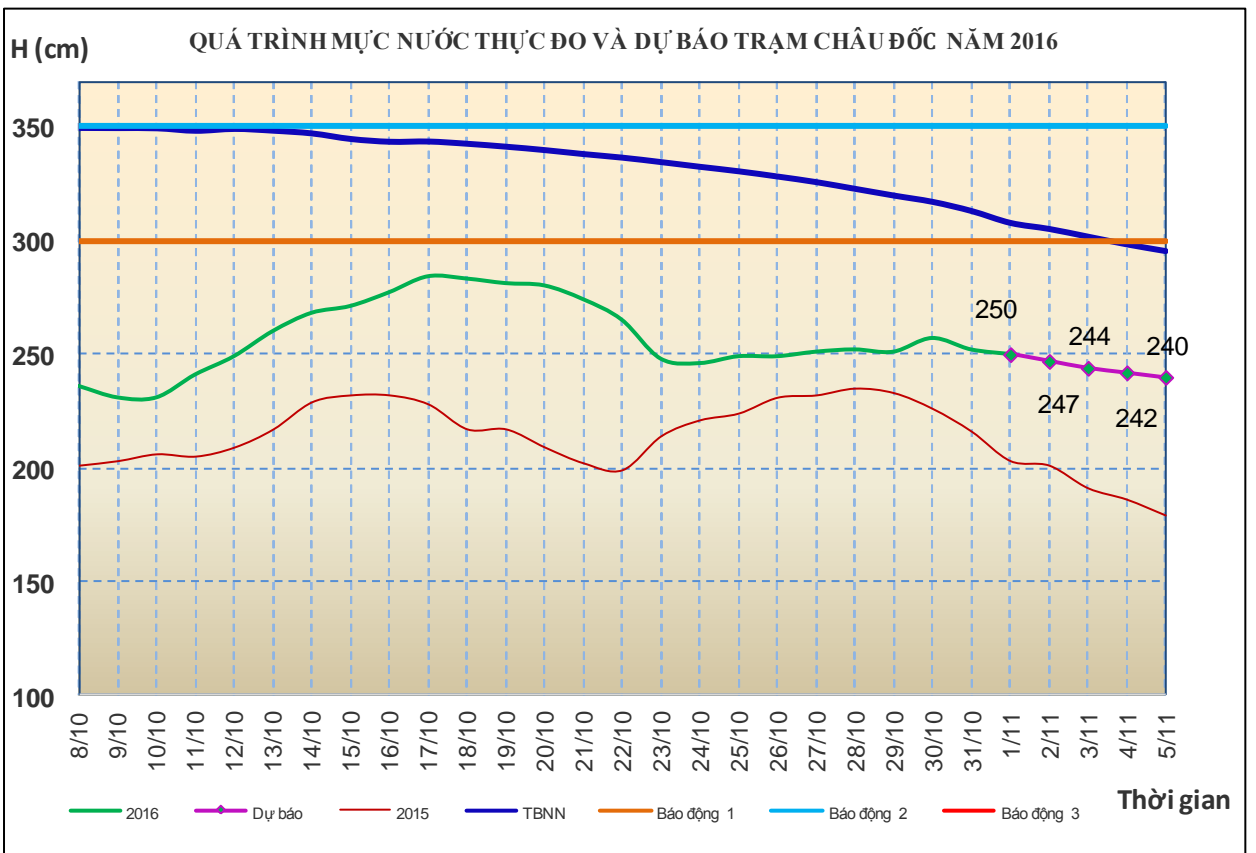
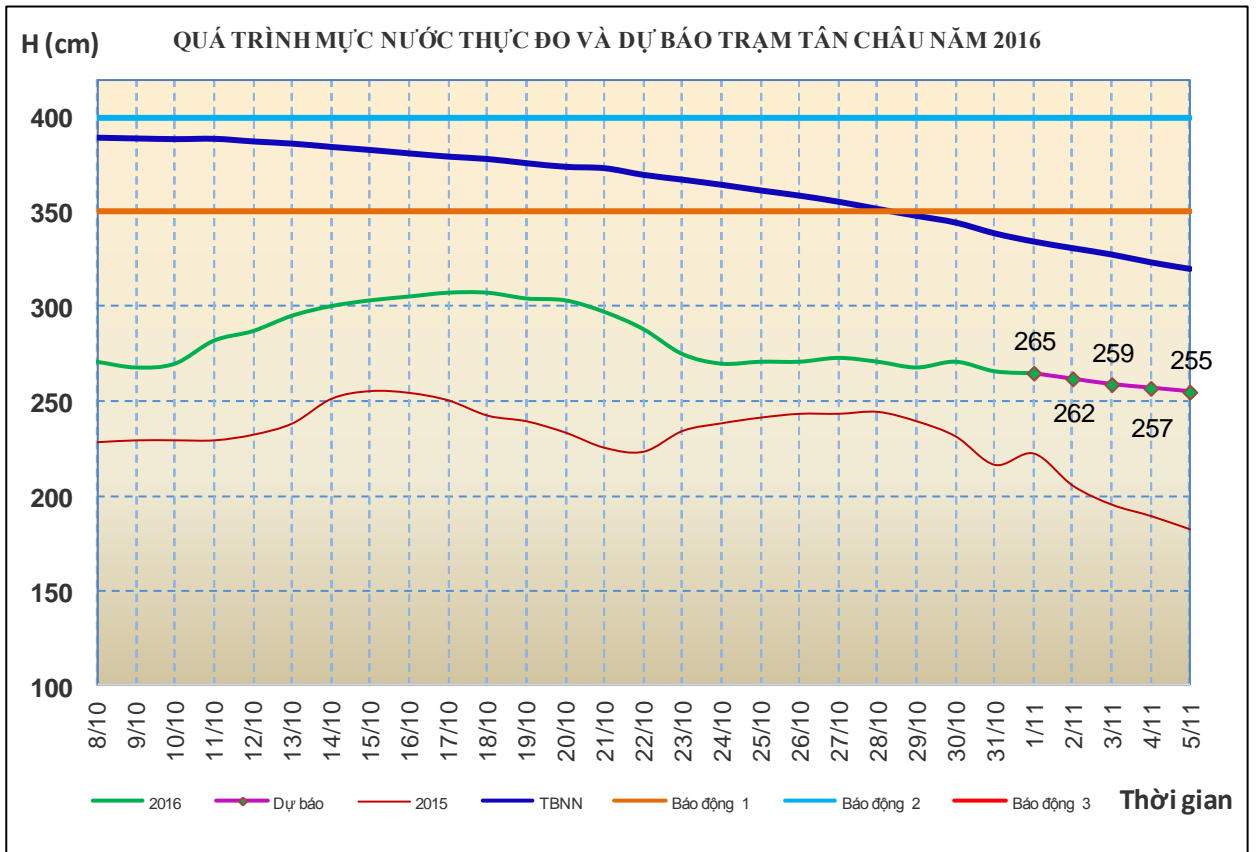


#### 4. Khu vực Tây Nguyên

Nhận xét	Dự báo
<b>4.1. Sông Sê San:</b> Trong 24 giờ qua, mực nước sông Sê San biến đổi chậm.	Trong 24 giờ tới, mực nước biến đổi chậm.
<b>4.2. Sông Srêpôk:</b> Mực nước dao động theo điều tiết hồ chứa	Mực nước tiếp tục dao động theo điều tiết hồ chứa
<b>4.3. Các sông khác:</b> Mực nước sông Cam Ly tại Thanh Bình có dao động nhỏ, các sông khác ở Tây Nguyên biến đổi chậm.	Mực nước trên các sông khác ở Tây Nguyên có dao động nhỏ.

#### 5. Khu vực Nam Bộ

Nhận xét	Dự báo
<b>5.1. Sông Cửu Long:</b> Mực nước đầu nguồn sông Cửu Long xuống chậm. Mực nước cao nhất ngày (31/10), trên sông Tiền tại Tân Châu: 2,66m; trên sông Hậu tại Châu Đốc: 2,52m.	Mực nước đầu nguồn sông Cửu Long tiếp tục xuống. Đến ngày 05/11, mực nước cao nhất ngày tại Tân Châu ở mức 2,55m; tại Châu Đốc ở mức 2,40m.
<b>5.2. Sông Đồng Nai:</b> Mực nước sông Đồng Nai tại Tà Lài có dao động, lúc 7h/01/11: 111,63m.	Trong 24h tới, mực nước sông Đồng Nai tại Tà Lài biến đổi chậm và ở mức 111,50m.



## 6. Bảng mực nước thực đo và dự báo

### 6.1. Khu vực Trung Bộ và Tây Nguyên

Đơn vị: cm

Sông	Trạm	Mực nước thực đo		Mực nước dự báo		
		19h-31/10	7h-01/11	19h-01/11	7h-02/11	19h-02/11
Mã	Lý Nhân	291	280 →	285 ↑	275 ↓	
Mã	Giàng	2	105 ↓	-10 ↓	120 ↑	
Cả	Nam Đàn	164	217 ↑	380 ↑	210 ↓	170 ↓
La	Linh Cẩm	207	272 ↑	380 ↑	420 ↑	
Gianh	Mai Hóa	400	743 ↑	850 ↑	740 ↓	
Hương	Kim Long	59	94 ↑	120 ↑	150 ↑	
Vu Gia	Ái Nghĩa	436	453 ↑	540 ↑	650 ↑	
Thu Bồn	Câu Lô	60	36 ↓	70 ↑	130 ↑	
Trà Khúc	Trà Khúc	139	133 ↓	270 ↑	450 ↑	
Kôn	Thạch Hòa	554	565 ↑	585 ↑	600 ↑	
Ba	Phú Lâm	44	16 ↓	65 ↑	15 ↓	
Cái Nha Trang	Đồng Trăng	441	424 ↓	435 ↑	475 ↑	
DakBla	KonTum	51548	51546 ↓	51550 ↑	51565 ↑	
Srêpôk	Bản Đôn	13679	16834 ↓	42555 ↑	42545 ↓	
Đồng Nai	Tà Lài	11139	11163 ↑	11160 ↓	11150 ↓	

### 6.2. Khu vực Nam Bộ

Đơn vị: cm

Sông	Trạm	Mực nước	Mực nước dự báo				
		31/10	01/11	02/11	03/11	04/11	05/11
Sông Tiền	Tân Châu	266 ↓	265 ↓	262 ↓	259 ↓	257 ↓	255 ↓
	Mỹ Thuận	156 ↓	148 ↓	145 ↓	142 ↓	140 ↓	135 ↓
Sông Hậu	Châu Đốc	252 ↓	250 ↓	247 ↓	244 ↓	242 ↓	240 ↓
	Cần Thơ	167 ↓	159 ↓	155 ↓	151 ↓	148 ↓	145 ↓

Tin phát lúc: 11h00'

Duyệt bản tin: Phùng Tiến Dũng

**PHÒNG DỰ BÁO THỦY VĂN TRUNG BỘ,  
TÂY NGUYÊN VÀ NAM BỘ**  
Dự báo viên: Huệ, Ngân, Nhung, Vân