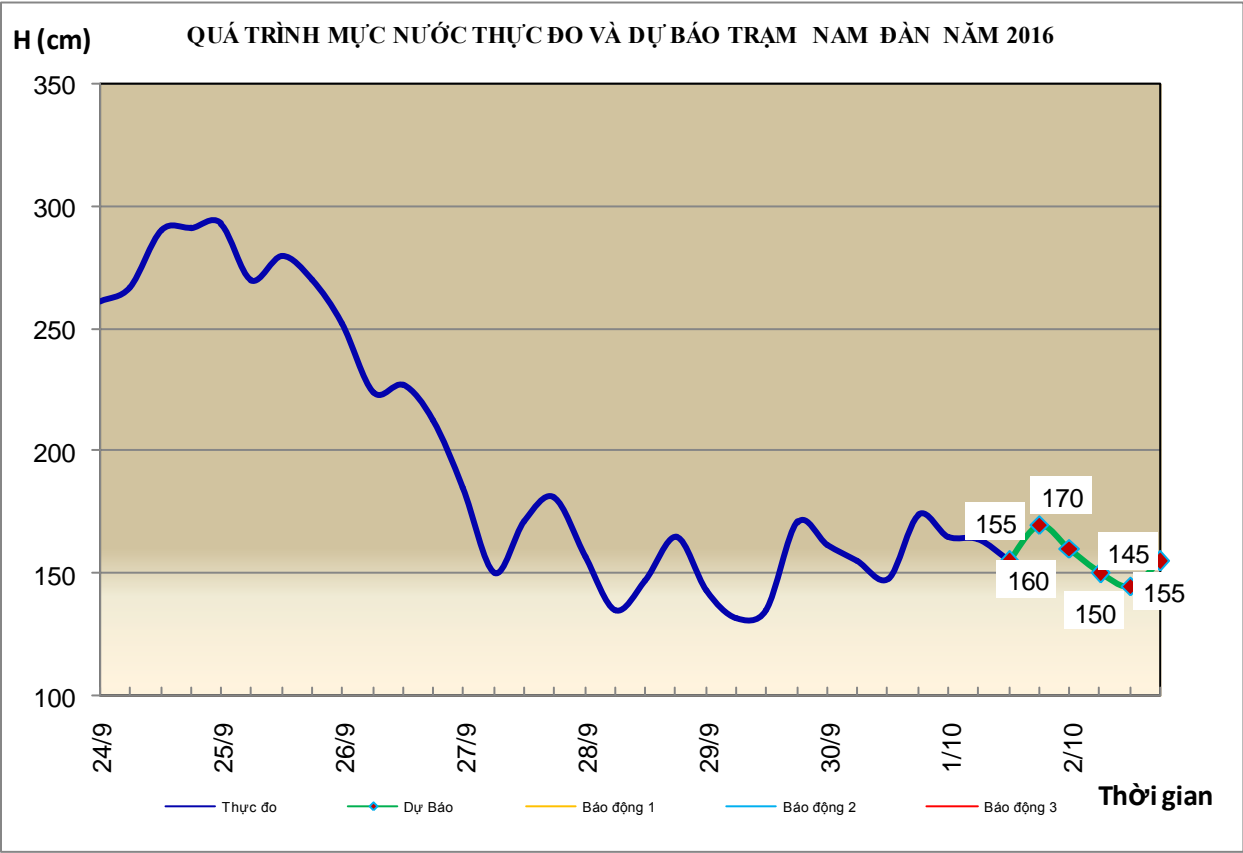


Hà Nội, ngày 1 tháng 10 năm 2016

**BẢN TIN DỰ BÁO THỦY VĂN HẠN NGẮN
CÁC SÔNG TRUNG BỘ, TÂY NGUYÊN VÀ NAM BỘ**

1. Khu vực Bắc Trung Bộ

Nhận xét	Dự báo
1.1. Sông Bưởi: Mức nước biến đổi chậm	Mức nước biến đổi chậm
1.2. Sông Mã: Mức nước biến đổi chậm	Mức nước biến đổi chậm
1.3. Sông Chu: Mức nước biến đổi chậm	Mức nước biến đổi chậm
1.4. Sông Cả: Mức nước biến đổi chậm	Mức nước biến đổi chậm
1.5. Sông La: Mức nước biến đổi chậm	Mức nước biến đổi chậm



2. Khu vực Trung Trung Bộ

Nhận xét	Dự báo
2.1. Sông Gianh: Mức nước sông biến đổi chậm	Mức nước sông biến đổi chậm
2.2. Sông Hương: Mức nước có dao động nhỏ.	Mức nước biến đổi chậm.
2.3. Sông Vu Gia - Thu Bồn: Mức nước biến đổi chậm.	Mức nước biến đổi chậm.
2.4. Sông Trà Khúc: Mức nước biến đổi chậm.	Mức nước biến đổi chậm.

3. Khu vực Nam Trung Bộ

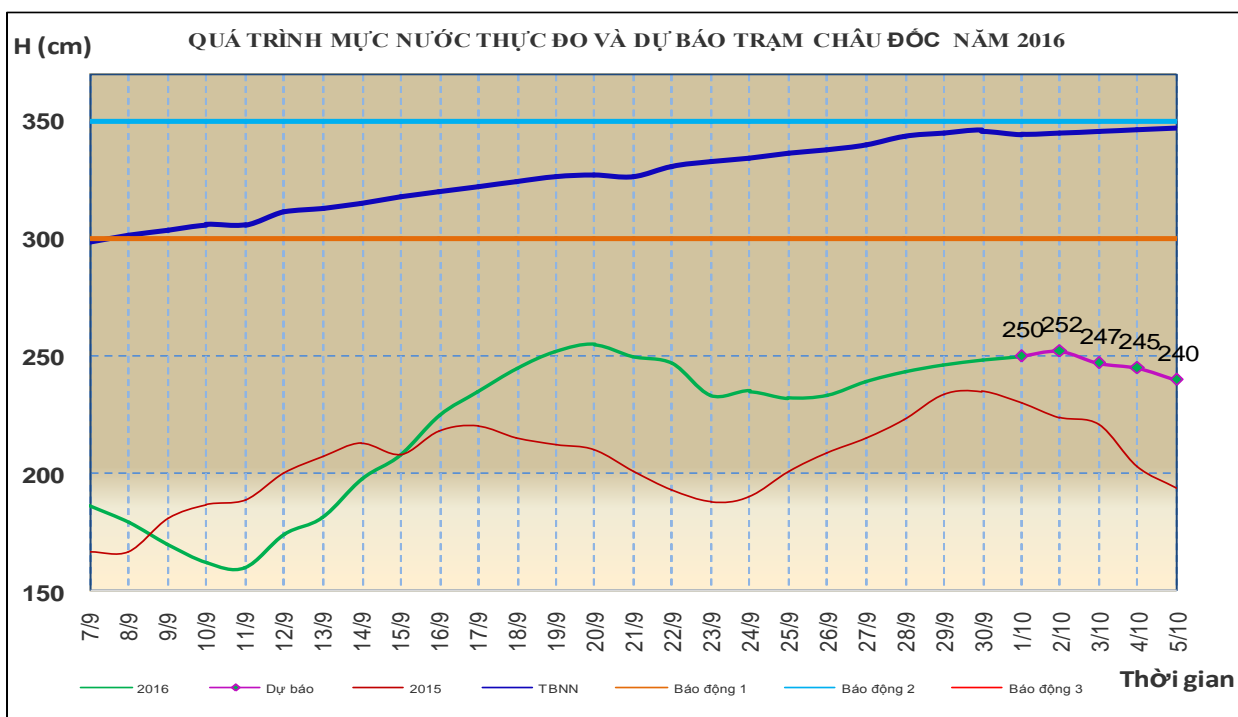
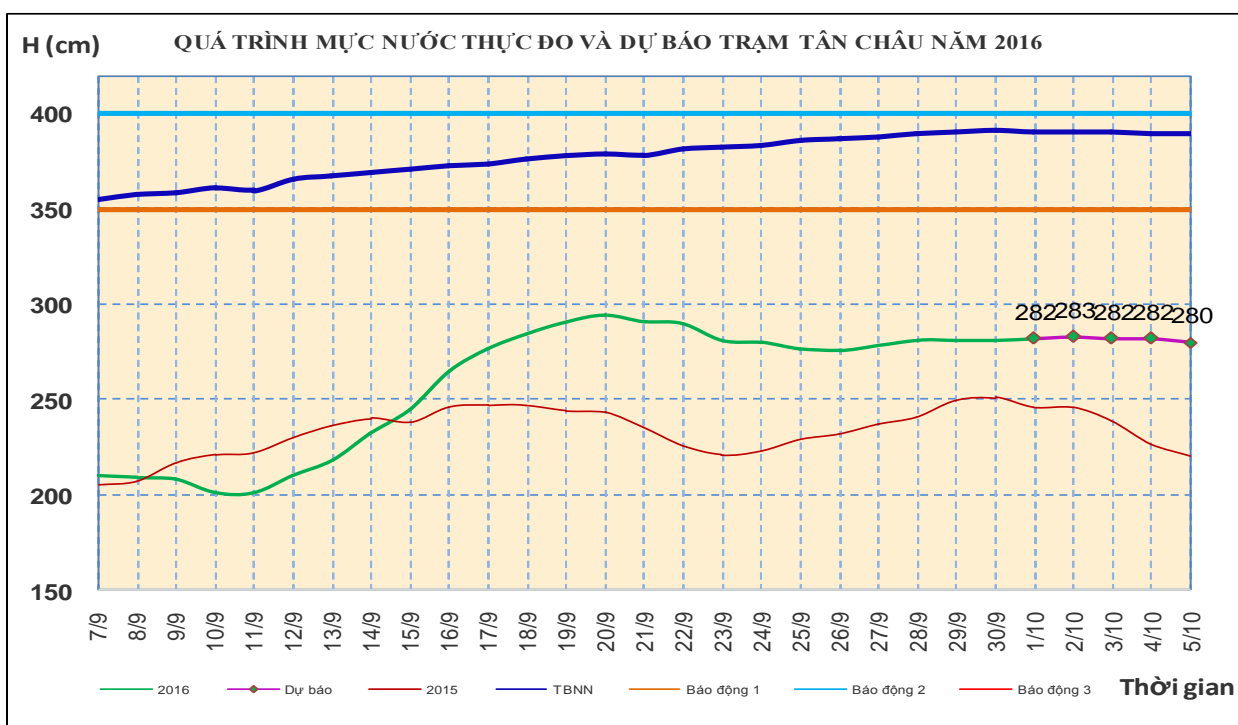
Nhận xét	Dự báo
3.1. Sông Kôn: Mức nước biến đổi chậm	Mức nước có dao động
3.2. Sông Ba: Mức nước thượng lưu biến đổi chậm, hạ lưu dao động theo triều.	Mức nước thượng lưu có dao động, hạ lưu dao động theo triều.
3.3. Sông Cái Nha Trang: Mức nước biến đổi chậm	Mức nước có dao động
3.4. Các sông khác: Mức nước các sông ở Ninh Thuận, Bình Thuận biến đổi chậm	Mức nước các sông ở Ninh Thuận, Bình Thuận có dao động

4. Khu vực Tây Nguyên

Nhận xét	Dự báo
4.1. Sông Sê San: Mức nước sông Sê San biến đổi chậm	Trong 24 giờ tới, mức nước sông Sê San có dao động nhỏ.
4.2. Sông Srêpôk: Mức nước sông Srêpôk dao động theo điều tiết hồ chứa	Mức nước sông Srêpôk tiếp tục dao động theo điều tiết hồ chứa
4.3. Các sông khác: Mức nước các sông khác ở Tây Nguyên biến đổi chậm.	Trong 24 giờ tới, trên các sông suối nhỏ ở Tây Nguyên có dao động nhỏ

5. Khu vực Nam Bộ

Nhận xét	Dự báo
5.1. Sông Cửu Long: Mức nước đầu nguồn sông Cửu Long biến đổi chậm. Mức nước cao nhất ngày 30/9 trên sông Tiền tại Tân Châu: 2,81m; trên sông Hậu tại Châu Đốc: 2,48m.	Mức nước đầu nguồn sông Cửu Long biến đổi chậm theo triều. Đến ngày 05/10, mức nước cao nhất ngày tại Tân Châu ở mức 2,80m; tại Châu Đốc ở mức 2,40m.
5.2. Sông Đồng Nai: Mức nước sông Đồng Nai tại Tà Lài biến đổi chậm, lúc 7h/01/10: 111,27m.	Trong 24h tới mức nước sông Đồng Nai tại Tà Lài biến đổi chậm và ở mức 111,20m.



6. Bảng mực nước thực đo và dự báo

6.1. Khu vực Trung Bộ và Tây Nguyên

Đơn vị: cm

Sông	Trạm	Mực nước thực đo		Mực nước dự báo		
		19h-30/09	7h-01/10	19h-01/10	7h-02/10	19h-02/10
Mã	Lý Nhân	337	342 ↓	335 ↓	330 ↓	
Mã	Giàng	60	21 ↓	70 ↑	40 ↓	
Cả	Nam Đàn	174	164 ↓	170 ↑	150 ↓	155 ↑
La	Linh Cẩm	80	45 ↓	80 ↑	60 ↓	
Gianh	Mai Hóa	19	-7 ↓	15 ↑	5 ↓	
Hương	Kim Long	29	32 ↓	28 ↓	20 ↓	
Vu Gia	Ái Nghĩa	355	382 →	370 ↓	360 ↓	
Thu Bồn	Câu Lâu	11	22 ↓	30 ↑	35 ↑	
Trà Khúc	Trà Khúc	144	155 ↓	150 ↓	135 ↓	
Kôn	Thạch Hòa	510	509 →	512 ↑	550 ↑	
Ba	Phú Lâm	-10	11 ↓	5 ↓	5 →	
Cái Nha Trang	Đồng Trăng	370	378 ↑	380 ↑	415 ↑	
DakBla	KonTum	51575	51575 ↓	51563 ↓	51577 ↑	
Srêpôk	Bản Đôn	16949	17011 ↑	16900 ↓	16900 →	
Đồng Nai	Tà Lài	11122	11127 ↑	11123 ↓	11120 ↓	

6.2. Khu vực Nam Bộ

Đơn vị: cm

Sông	Trạm	Mực nước	Mực nước dự báo				
		30/09	01/10	02/10	03/10	04/10	05/10
Sông Tiền	Tân Châu	281 →	282 ↑	283 ↑	282 ↓	282 →	280 ↓
	Mỹ Thuận	149 ↑	149 →	150 ↑	152 ↑	152 →	150 ↓
Sông Hậu	Châu Đốc	248 ↑	250 ↑	252 ↑	247 ↓	245 ↓	240 ↓
	Cần Thơ	160 ↑	162 ↑	163 ↑	165 ↑	162 ↓	160 ↓

Tin phát lúc: 11h00'

Duyệt bản tin: Phùng Tiến Dũng

PHÒNG DỰ BÁO THỦY VĂN TRUNG BỘ,
TÂY NGUYÊN VÀ NAM BỘ
Dự báo viên: Huệ, Ngân, Nhung, Vân