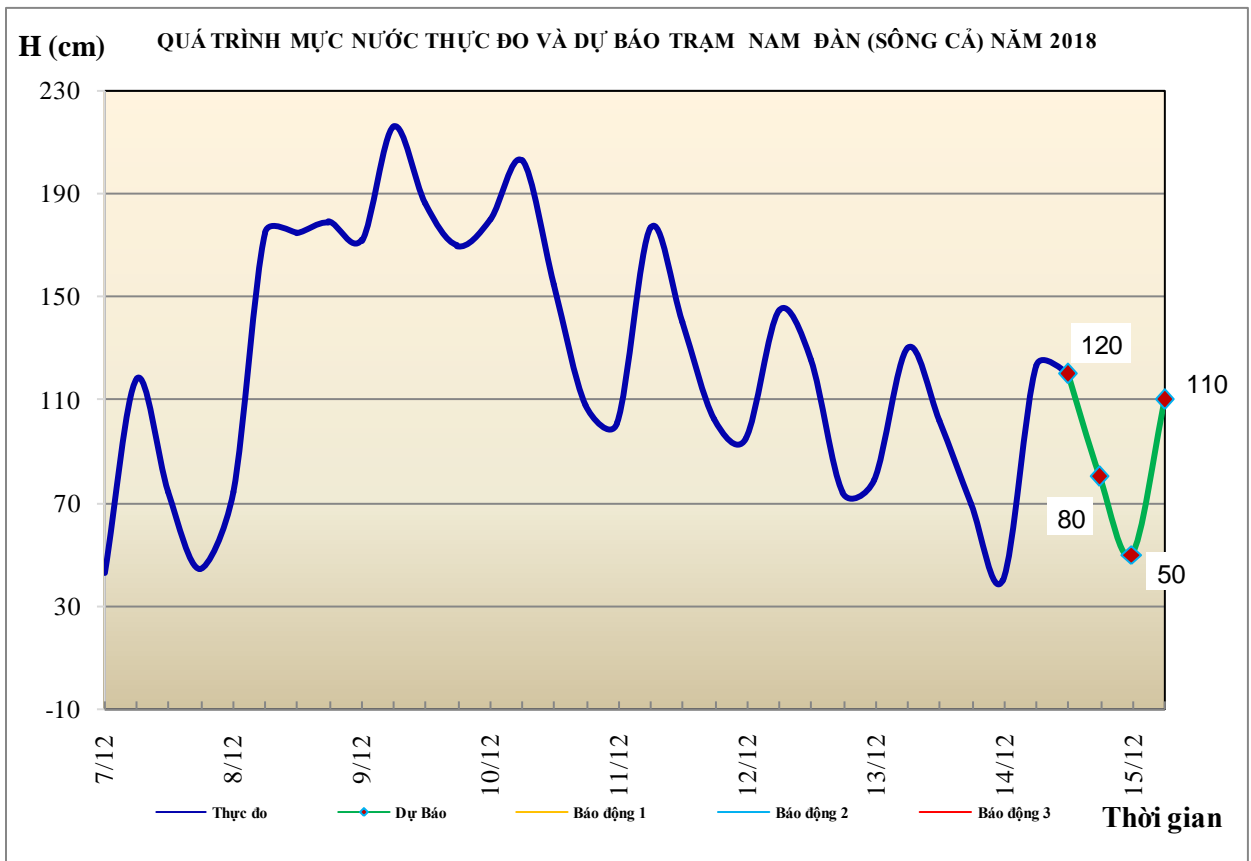


Hà Nội, ngày 14 tháng 12 năm 2018

BẢN TIN DỰ BÁO THỦY VĂN HẠN NGẮN CÁC SÔNG TRUNG BỘ, TÂY NGUYÊN VÀ NAM BỘ

1. Khu vực Bắc Trung Bộ

Tóm tắt tình hình 24 giờ qua	Dự báo 24 giờ tới
1.1. Sông Bưởi: Mức nước biến đổi chậm	Mức nước biến đổi chậm
1.2. Sông Mã: Mức nước trung, thượng lưu dao động theo điều tiết hồ chứa, hạ lưu biến đổi theo triều	Mức nước trung, thượng lưu dao động theo điều tiết hồ chứa, hạ lưu biến đổi theo triều
1.3. Sông Chu: Mức nước biến đổi chậm	Mức nước dao động theo điều tiết hồ chứa.
1.4. Sông Cả: Mức nước trung, thượng lưu biến đổi chậm, hạ lưu dao động	Mức nước trung, thượng lưu biến đổi chậm, hạ lưu dao động
1.5. Sông La: Mức nước sông Ngàn Sâu, gàn Phố có dao động, sông La dao động theo triều	Mức nước sông Ngàn Sâu, gàn Phố có dao động, sông La dao động theo triều

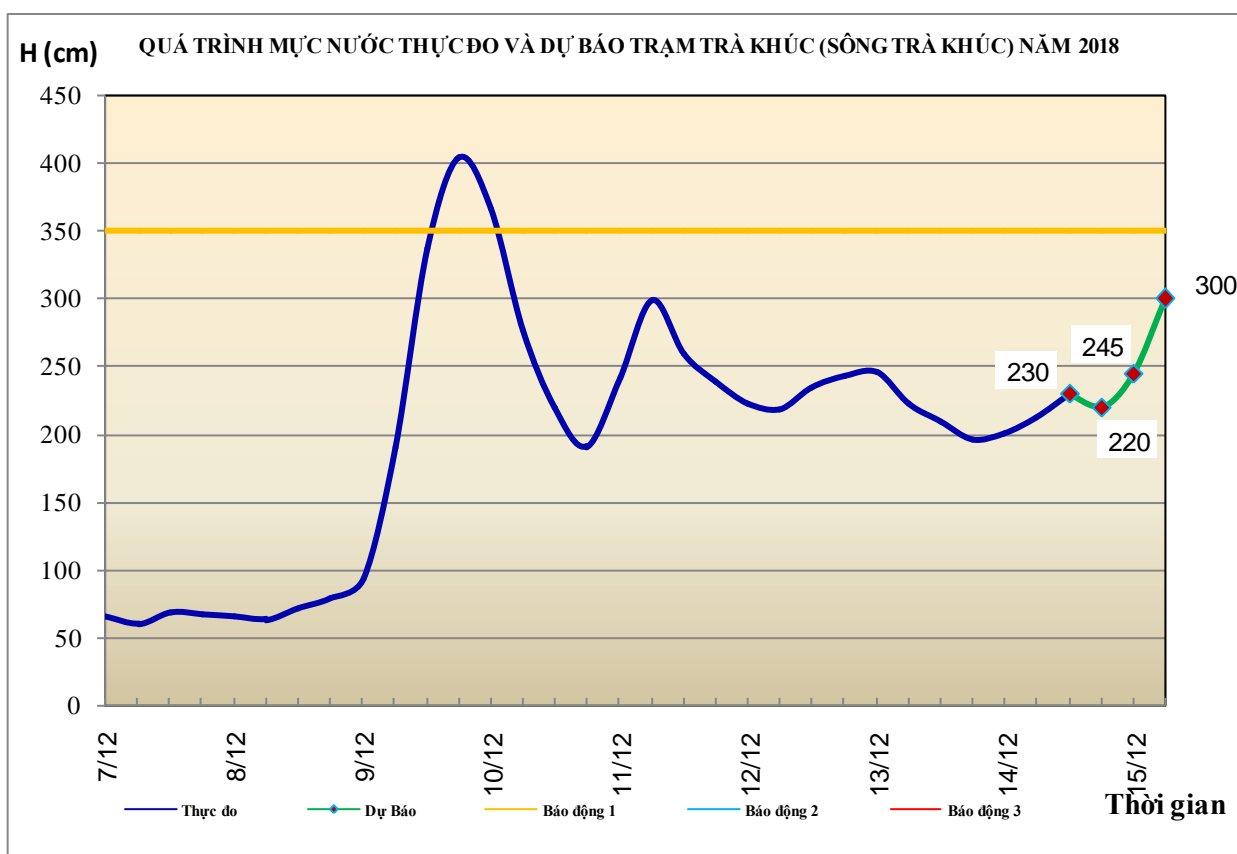


2. Khu vực Trung Trung Bộ

Tóm tắt tình hình 24 giờ qua	Dự báo 24 giờ tới
2.1. Sông Gianh: Mức nước có dao động.	Mức nước có dao động.
2.2. Sông Hương: Mức nước có dao động.	Mức nước có dao động.
2.3. Sông Vu Gia - Thu Bồn: Mức nước có dao động.	Mức nước có dao động.
2.4. Sông Trà Khúc: Mức nước có dao động.	Mức nước có dao động.
2.5. Các sông khác: Mức nước có dao động.	Mức nước có dao động, riêng các sông từ Thừa Thiên Huế đến Quảng Ngãi có khả năng lên lại.

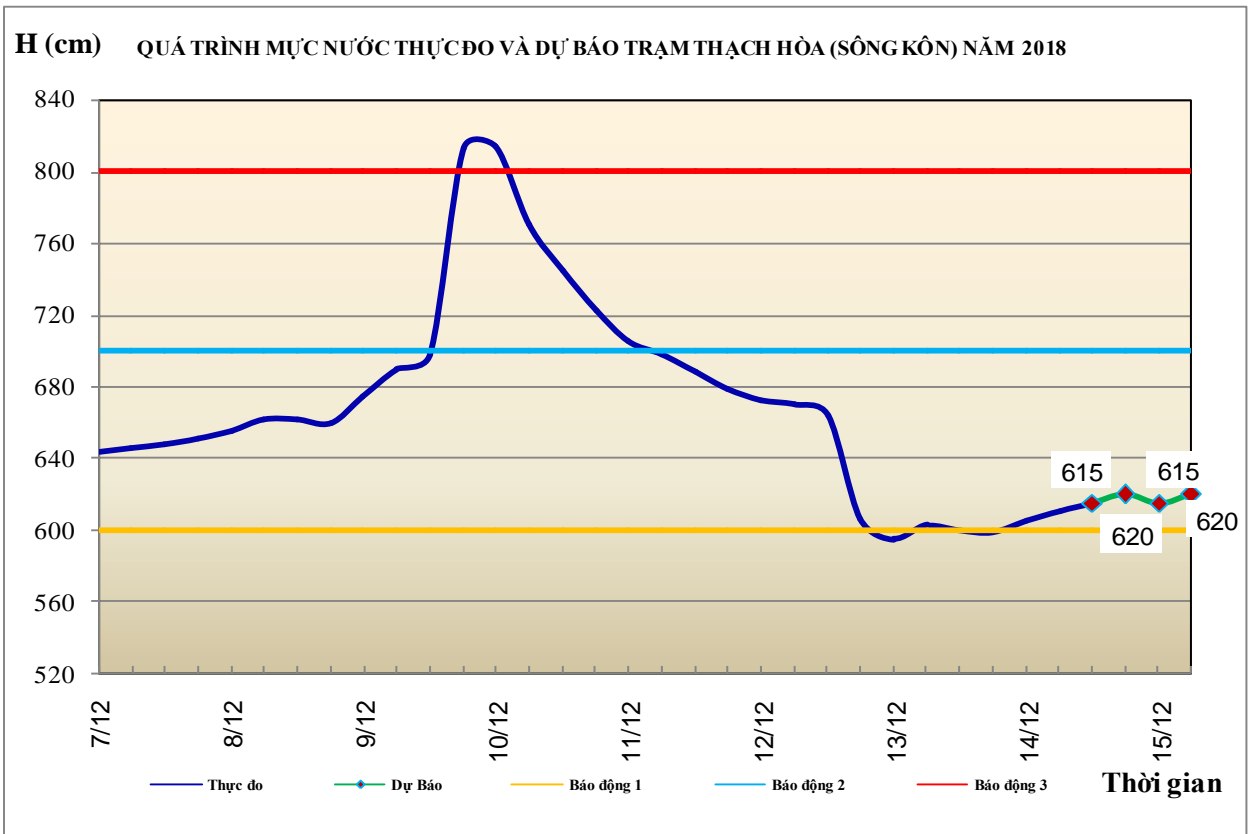
Cảnh báo: Từ tối nay (14/12) đến 17/12, lũ trên các sông từ Thừa Thiên Huế đến Quảng Ngãi có khả năng lên lại. Mức nước đỉnh lũ trên các sông ở mức BĐ1-BĐ2; các sông nhỏ có khả năng lên trên mức BĐ3.

Nguy cơ xảy ra lũ lớn cục bộ, lũ quét, sạt lở đất vùng núi và ngập lụt ở vùng trũng thấp, đô thị tại các tỉnh từ Thừa Thiên Huế đến Quảng Ngãi.



3. Khu vực Nam Trung Bộ

Tóm tắt tình hình 24 giờ qua	Dự báo 24 giờ tới
3.1. Sông Kôn: Mực nước biến đổi chậm.	Mực nước biến đổi chậm.
3.2. Sông Ba: Thượng, trung lưu biến đổi chậm, hạ lưu dao động theo điều tiết của thủy điện.	Thượng, trung lưu biến đổi chậm, hạ lưu dao động theo điều tiết của thủy điện.
3.3. Sông Cái Nha Trang: Mực nước có dao động.	Mực nước có dao động.
3.4. Các sông khác: Mực nước có dao động.	Mực nước có dao động.
<p>Cảnh báo: Từ tối nay (14/12) đến 17/12, lũ trên các sông từ Bình Định đến Khánh Hòa có khả năng lên lại. Mực nước đỉnh lũ trên các sông ở mức BĐ1-BĐ2; các sông nhỏ có khả năng lên trên mức BĐ3.</p> <p>Nguy cơ xảy ra lũ lớn cục bộ, lũ quét, sạt lở đất vùng núi và ngập lụt ở vùng trũng thấp, đô thị tại các tỉnh từ Bình Định đến Khánh Hòa</p>	

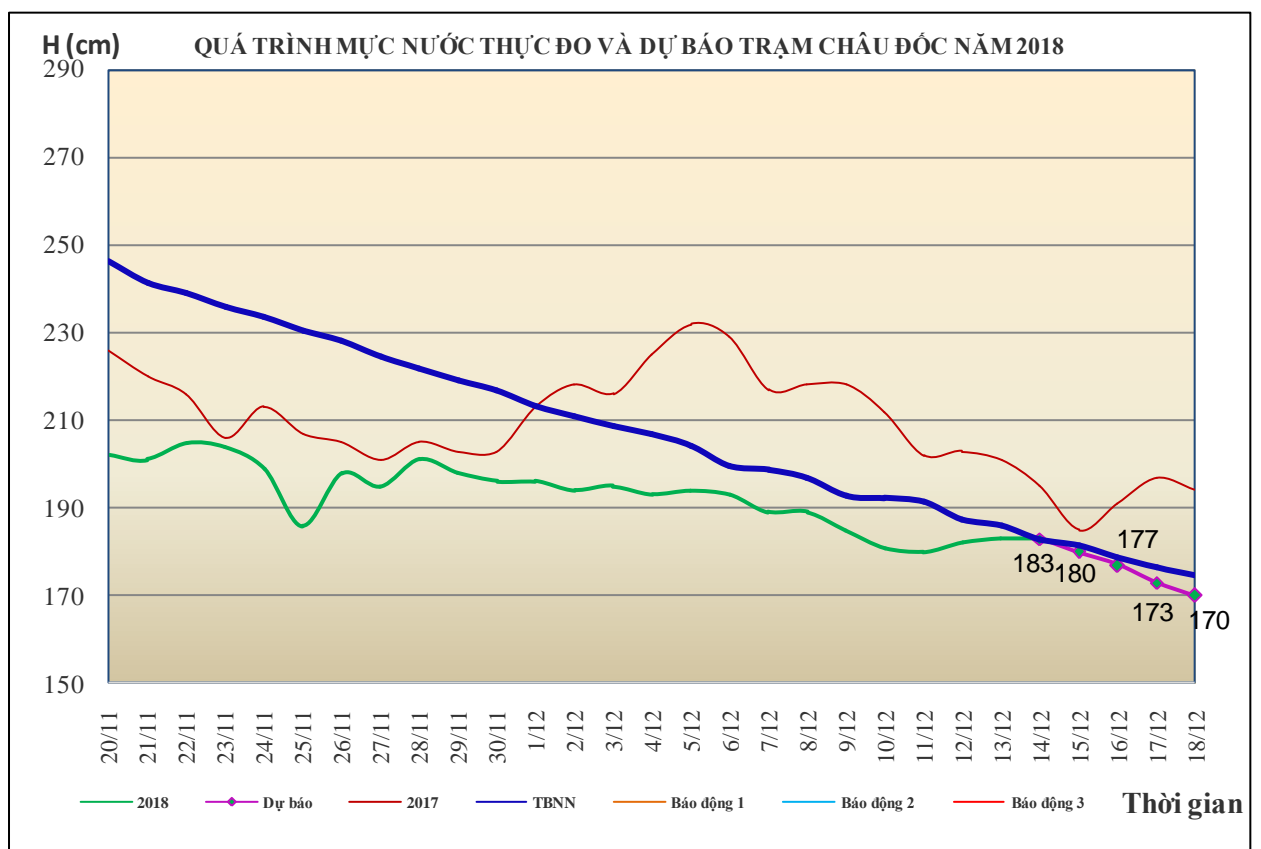
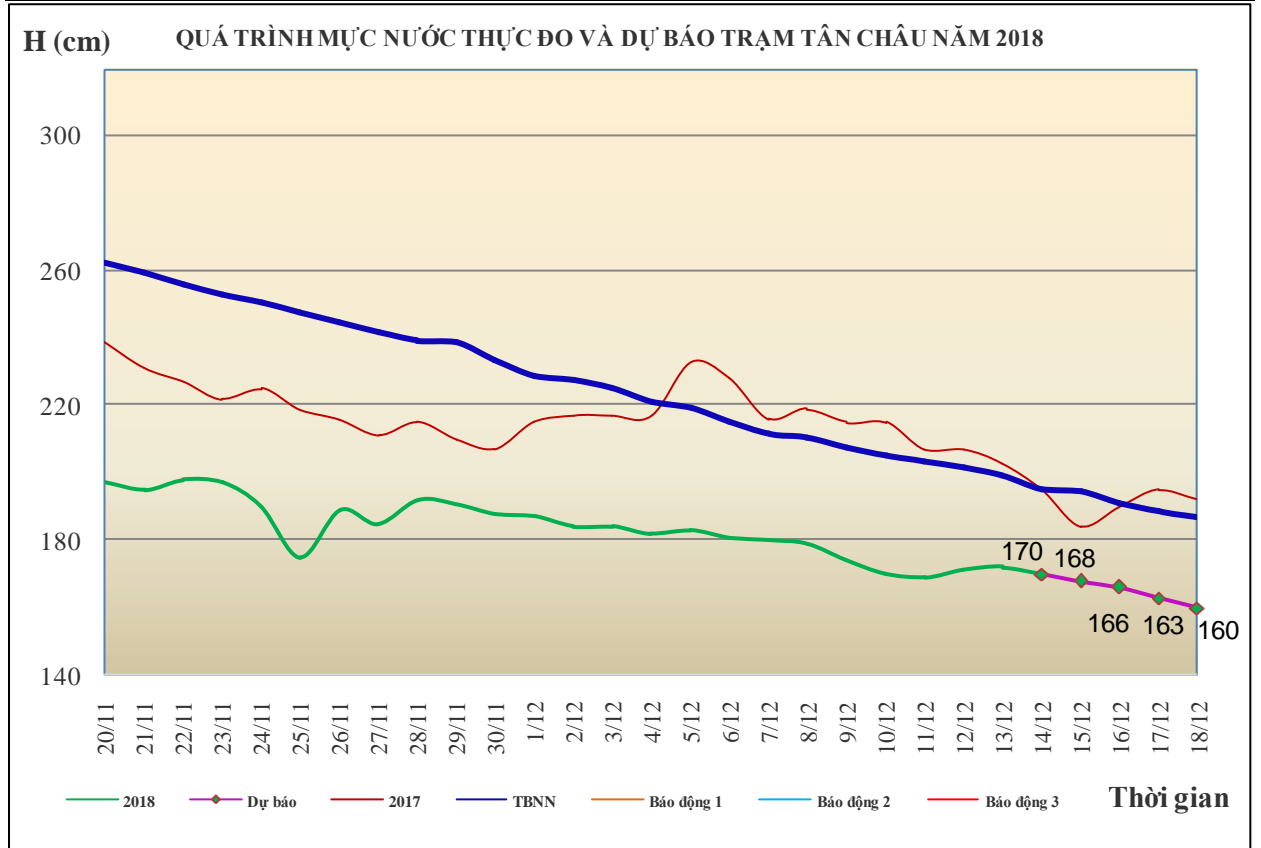


4. Khu vực Tây Nguyên

Tóm tắt tình hình 24 giờ qua	Dự báo 24 giờ tới
4.1. Sông Sê San: Mực nước dao động theo điều tiết của hồ chứa	Mực nước dao động theo điều tiết của hồ chứa
4.2. Sông Srêpôk: Mực nước dao động theo điều tiết hồ chứa	Mực nước dao động theo điều tiết hồ chứa
4.3. Các sông khác: Mực nước biến đổi chậm	Mực nước biến đổi chậm

5. Khu vực Nam Bộ

Tóm tắt tình hình 24 giờ qua	Dự báo
Mức nước đầu nguồn sông Cửu Long biến đổi chậm theo triều. Mức nước cao nhất ngày 13/12, trên sông Tiền tại Tân Châu 1,72m; trên sông Hậu tại Châu Đốc 1,83m.	Mức nước đầu nguồn sông Cửu Long biến đổi chậm theo triều. Đến ngày 18/12, mức nước cao nhất ngày tại Tân Châu xuống mức 1,60m; tại Châu Đốc xuống mức 1,70m.



6. Bảng mực nước thực đo và dự báo

6.1. Khu vực Trung Bộ

Sông	Trạm	Mực nước thực đo (cm)			Mực nước dự báo (cm)			
		19h-13/12	7h-14/12		19h-14/12		7h-15/12	
Mã	Giàng	-20	147	↑	10	↓	125	↑
Cả	Nam Đàn	70	123	↑	80	↓	110	↑
La	Linh Cảm	9	117	↑	10	↓	90	↑
Gianh	Mai Hóa	34	84	↑	30	↓	100	↑
Hương	Kim Long	79	71	↑	75	↑	75	→
Thu Bồn	Câu Lâu	80	54	↓	75	↑	70	↓
Trà Khúc	Trà Khúc	196	213	↑	220	↑	300	↑
Kôn	Thạch Hòa	599	611	↑	620	↑	620	→
Ba	Phú Lâm	51	0	↓	50	↑	5	↓

6.2. Khu vực Nam Bộ

Sông	Trạm	Mực nước cao nhất ngày (cm)											
		Thực đo		Dự báo									
		13/12		14/12	15/12	16/12	17/12	18/12					
Sông Tiền	Tân Châu	172	↑	170	↓	168	↓	166	↓	163	↓	160	↓
Sông Hậu	Châu Đốc	183	↑	183	→	180	↓	177	↓	173	↓	170	↓

Tin phát lúc: 10h30'

Duyệt bản tin: Phùng Tiến Dũng

**PHÒNG DỰ BÁO THỦY VĂN TRUNG BỘ,
TÂY NGUYÊN VÀ NAM BỘ**

Dự báo viên: Huệ, Chiến, Tùng, Vân, Thắng