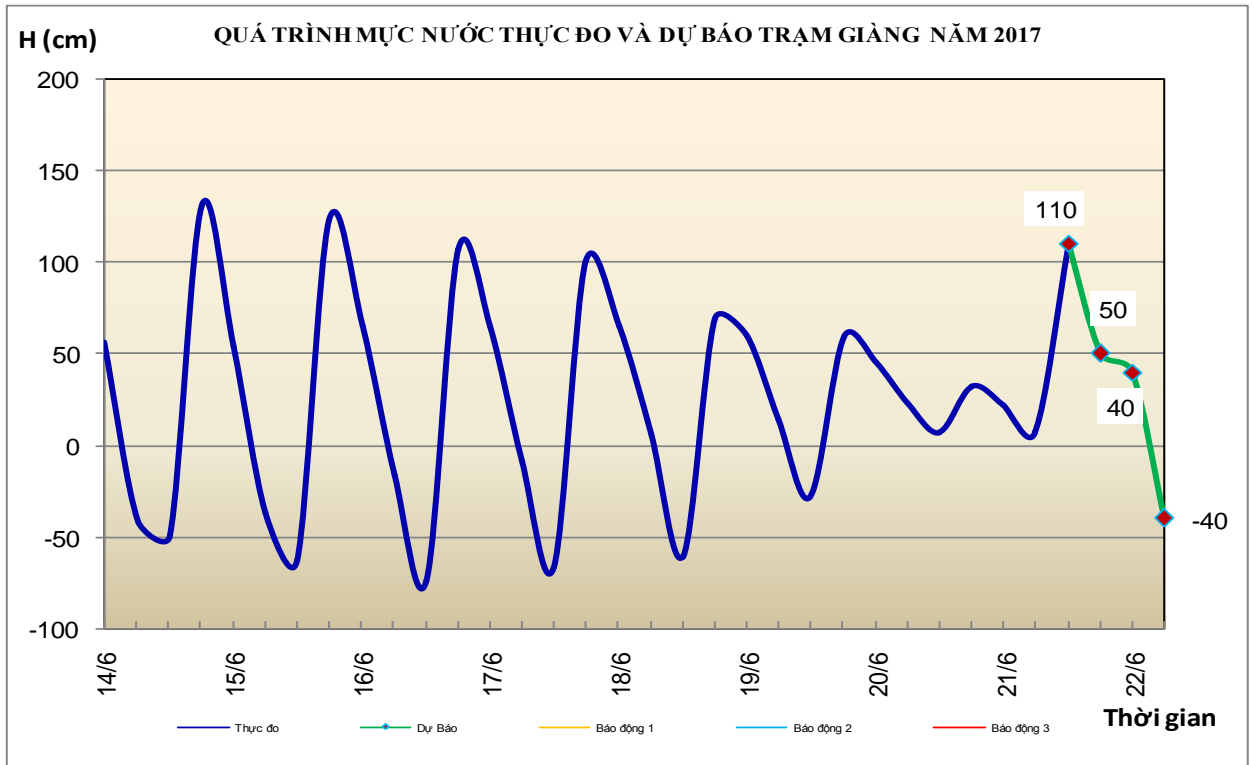


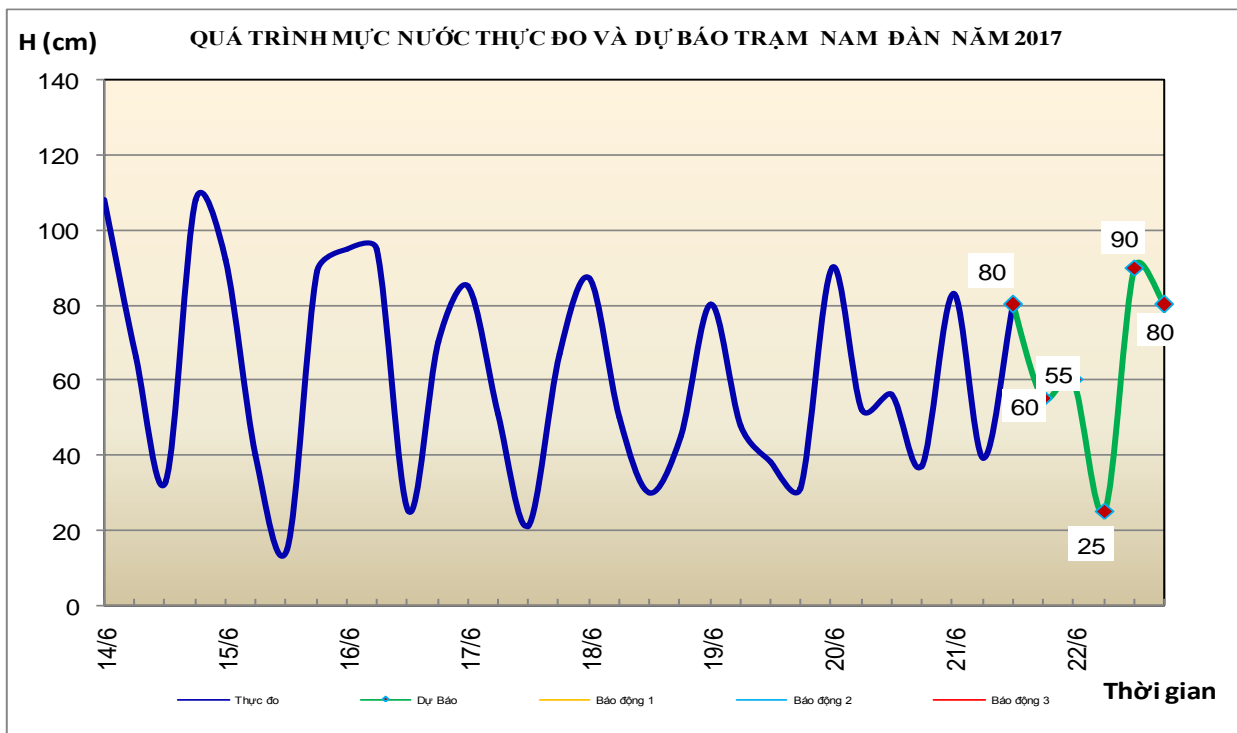
Hà Nội, ngày 21 tháng 6 năm 2017

## BẢN TIN DỰ BÁO THỦY VĂN HẠN NGẮN CÁC SÔNG TRUNG BỘ, TÂY NGUYÊN VÀ NAM BỘ

### 1. Khu vực Bắc Trung Bộ

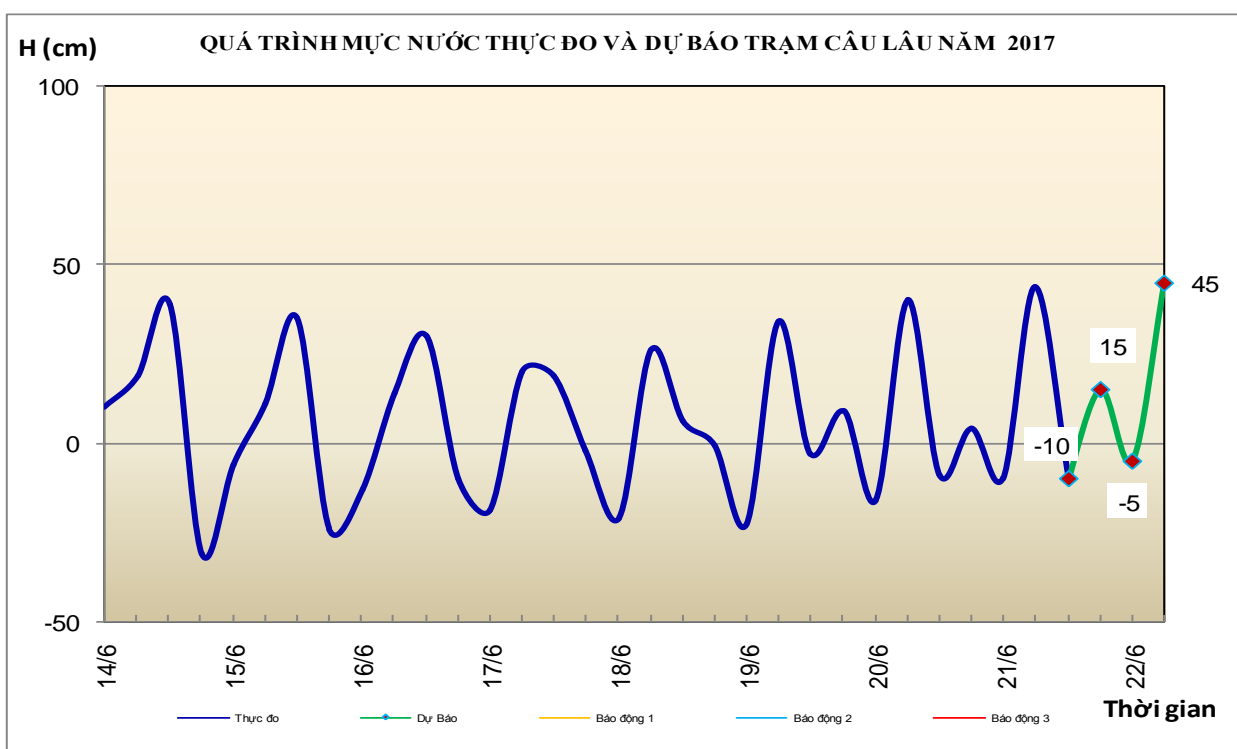
Nhận xét	Dự báo
<b>1.1. Sông Bưởi:</b> Mức nước biên đôi chậm	Mức nước biên đôi chậm
<b>1.2. Sông Mã:</b> Mức nước biên đôi chậm	Mức nước biên đôi chậm
<b>1.3. Sông Chu:</b> Mức nước biên đôi chậm	Mức nước biên đôi chậm
<b>1.4. Sông Cả:</b> Mức nước thượng nguồn có dao động theo điều tiết hồ thủy điện, hạ lưu biến đổi theo triều	Mức nước thượng nguồn có dao động theo điều tiết hồ thủy điện, hạ lưu biến đổi chậm theo triều
<b>1.5. Sông La:</b> Mức nước hạ lưu biến đổi theo triều	Mức nước biên đôi theo triều





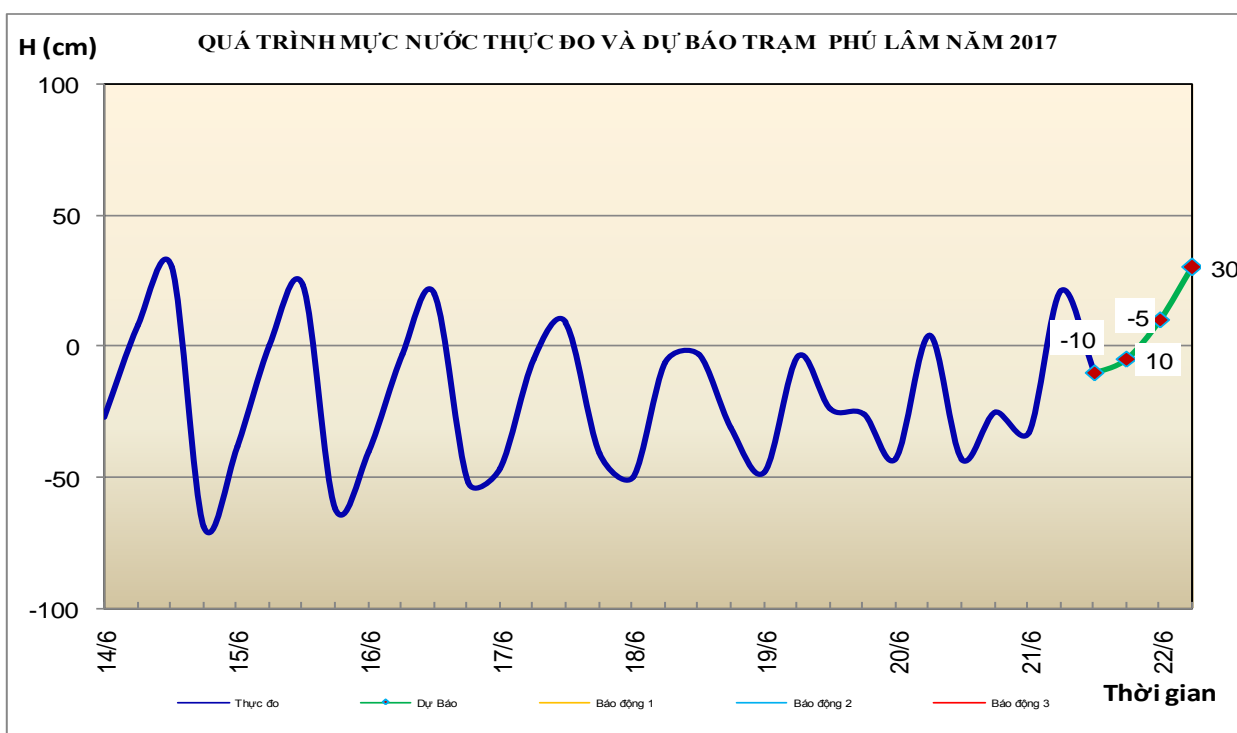
## 2. Khu vực Trung Trung Bộ

Nhận xét	Dự báo
2.1. Sông Gianh: Mức nước biên đôi chậm	Mức nước biên đôi chậm
2.2. Sông Hương: Mức nước biên đôi chậm	Mức nước biên đôi chậm
2.3. Sông Vu gia - Thu Bồn: Mức nước biên đôi chậm	Mức nước biên đôi chậm.
2.4. Sông Trà Khúc: Mức nước biên đôi chậm	Mức nước biên đôi chậm
2.5. Các sông khác: Mức nước biên đôi chậm	Mức nước biên đôi chậm



### 3. Khu vực Nam Trung Bộ

Nhận xét	Dự báo
<b>3.1. Sông Côn:</b> Mức nước biến đổi chậm	Mức nước biến đổi chậm
<b>3.2. Sông Ba:</b> Mức nước thượng lưu biến đổi chậm, hạ lưu dao động theo triều.	Mức nước thượng lưu biến đổi chậm, hạ lưu dao động theo triều.
<b>3.3. Sông Cái Nha Trang:</b> Mức nước biến đổi chậm	Mức nước tại Đồng Trăng biến đổi chậm
<b>3.4. Các sông khác:</b> Mức nước các sông biến đổi chậm	Mức nước các sông biến đổi chậm



### 4. Khu vực Tây Nguyên

Nhận xét	Dự báo
<b>4.1. Sông Sê San:</b> Trong 24 giờ qua, mức nước biến đổi chậm.	Trong 24 giờ tới, mức nước biến đổi chậm.
<b>4.2. Sông Srêpôk:</b> Mức nước biến đổi theo điều tiết của hồ chứa.	Mức nước tiếp tục biến đổi theo điều tiết của hồ chứa.
<b>4.3. Các sông khác:</b> Mức nước các sông biến đổi chậm.	Mức nước biến đổi chậm.

### 5. Khu vực Nam Bộ

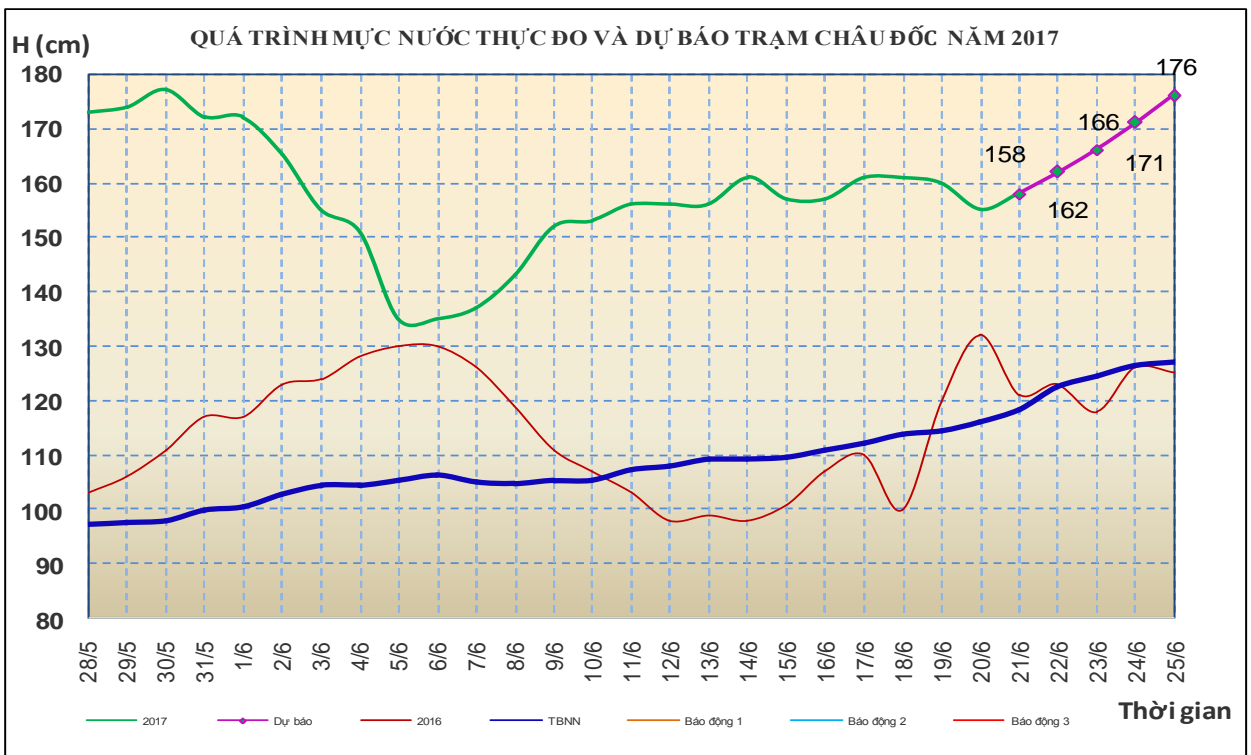
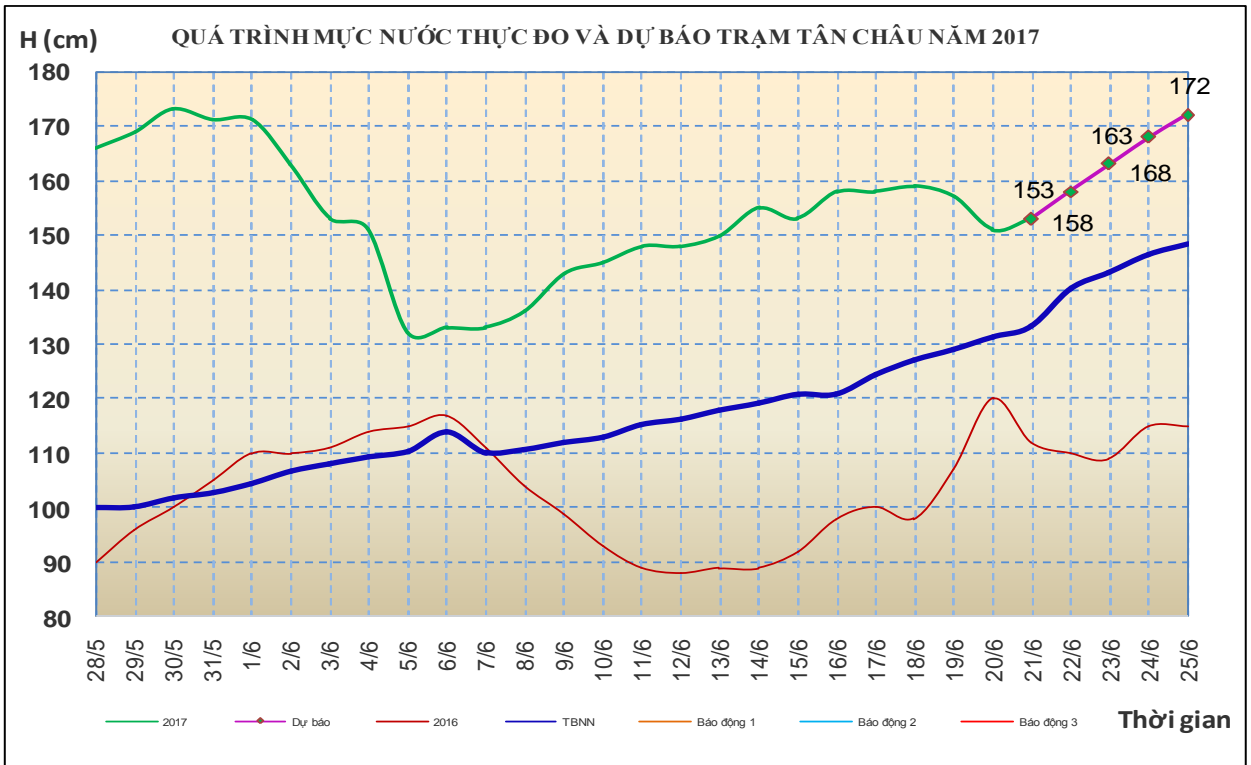
Nhận xét	Dự báo
<b>5.1. Sông Cửu Long:</b> Mức nước đầu nguồn sông Cửu Long biến đổi theo triều. Mức nước cao nhất ngày (20/6), trên sông	Mức nước đầu nguồn sông Cửu Long biến đổi theo triều. Đến ngày 25/06, mức nước cao nhất ngày tại Tân Châu ở mức 1,72m;

Tiền tại Tân Châu: 1,51m; trên sông Hậu tại Châu Đốc: 1,55m.

tại Châu Đốc ở mức 1,76m.

**5.2. Sông Đồng Nai:** Mức nước sông Đồng Nai tại Tà Lài biến đổi chậm lúc 7h/21/06: 111,28m.

Trong 24h tới, mực nước sông Đồng Nai tại Tà Lài biến đổi chậm và ở mức 111,25m.



## 6. Bảng mực nước thực đo và dự báo

### 6.1. Khu vực Trung Bộ và Tây Nguyên

Đơn vị: cm

Sông	Trạm	Mực nước thực đo		Mực nước dự báo		
		19h-20/06	7h-21/06	19h-21/06	7h-22/06	19h-22/06
Mã	Lý Nhân	263	296 ↑	275 ↓	285 ↑	
Mã	Giàng	32	7 ↑	50 ↑	-40 ↓	
Cả	Nam Đàn	37	39 ↓	55 ↑	25 ↓	80 ↑
La	Linh Cảm	-5	-28 ↑	15 ↑	-50 ↓	
Gianh	Mai Hóa	-6	-18 ↑	-5 ↑	10 ↑	
Hương	Kim Long	41	28 ↓	45 ↑	35 ↓	
Vu Gia	Ái Nghĩa	226	314 ↑	250 ↓	290 ↑	
Thu Bồn	Câu Lâu	4	44 ↑	15 ↓	45 ↑	
Trà Khúc	Trà Khúc	43	45 ↑	42 ↓	42 →	
Ba	Phú Lâm	-25	21 ↑	-5 ↓	30 ↑	
Cái Nha Trang	Đồng Trăng	342	327 ↓	317 ↓	310 ↓	
DakBla	KonTum	51523	51510 ↓	51520 ↑	51510 ↓	
Srêpôk	Bản Đôn	16943	16935 ↓	16925 ↓	16935 ↑	
Đồng Nai	Tà Lài	11125	11128 ↑	11130 ↑	11125 ↓	

### 6.2. Khu vực Nam Bộ

Đơn vị: cm

Sông	Trạm	Mực nước	Mực nước dự báo				
		20/06	21/06	22/06	23/06	24/06	25/06
Sông Tiền	Tân Châu	151 ↓	153 ↑	158 ↑	163 ↑	168 ↑	172 ↑
	Mỹ Thuận	101 ↓	103 ↑	108 ↑	112 ↑	114 ↑	116 ↑
Sông Hậu	Châu Đốc	155 ↓	158 ↑	162 ↑	166 ↑	171 ↑	176 ↑
	Cần Thơ	98 ↓	100 ↑	105 ↑	110 ↑	115 ↑	120 ↑

Tin phát lúc: 11h00'

Duyệt bản tin: Phùng Tiến Dũng

**PHÒNG DỰ BÁO THỦY VĂN TRUNG BỘ,  
TÂY NGUYÊN VÀ NAM BỘ**

Dự báo viên: Huệ, Ngân, Nhung, Vân