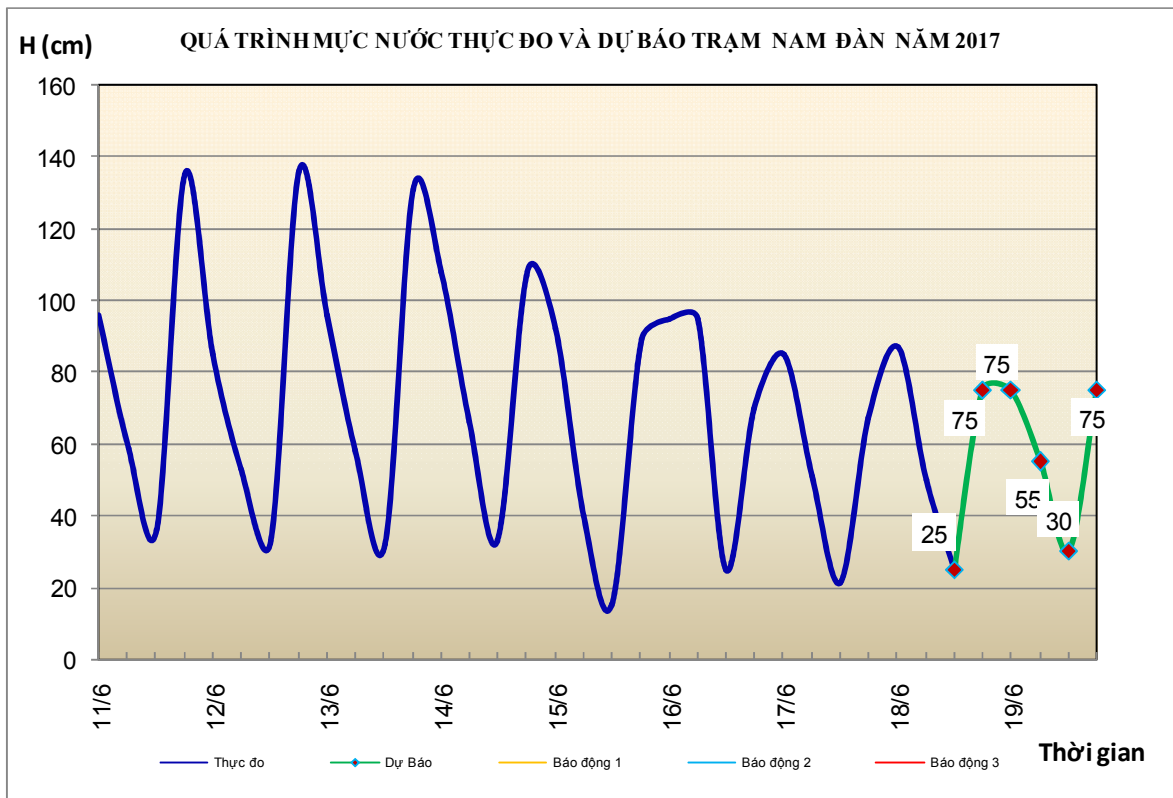


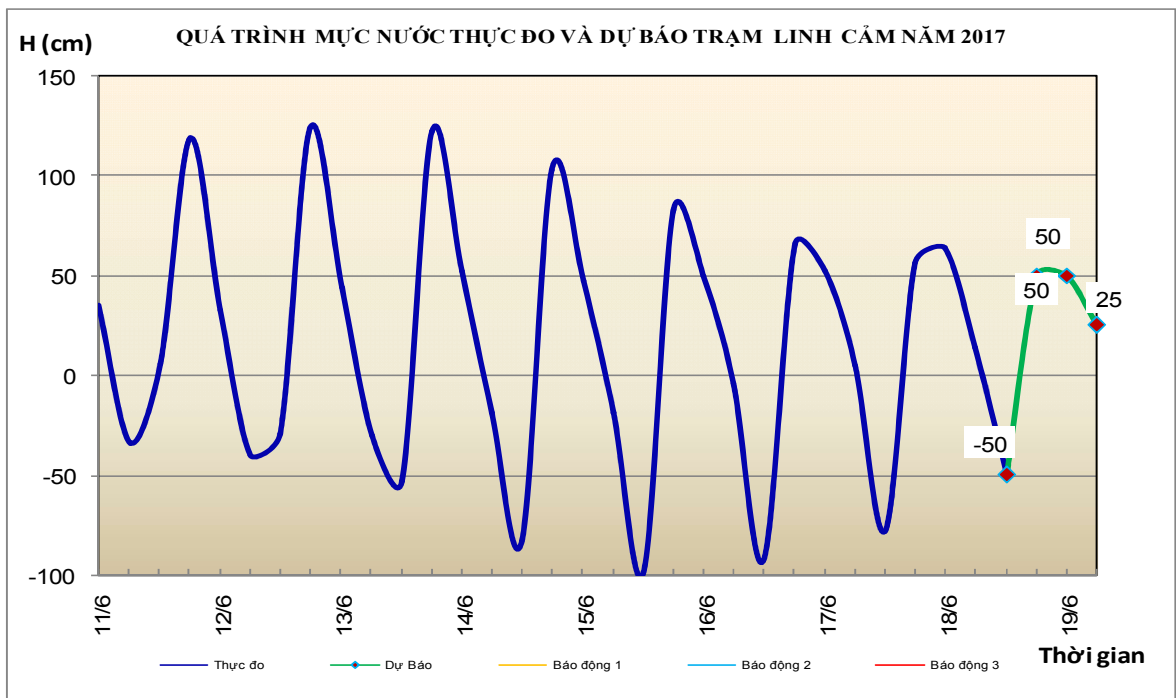
Hà Nội, ngày 18 tháng 6 năm 2017

## BẢN TIN DỰ BÁO THỦY VĂN HẠN NGẮN CÁC SÔNG TRUNG BỘ, TÂY NGUYÊN VÀ NAM BỘ

### 1. Khu vực Bắc Trung Bộ

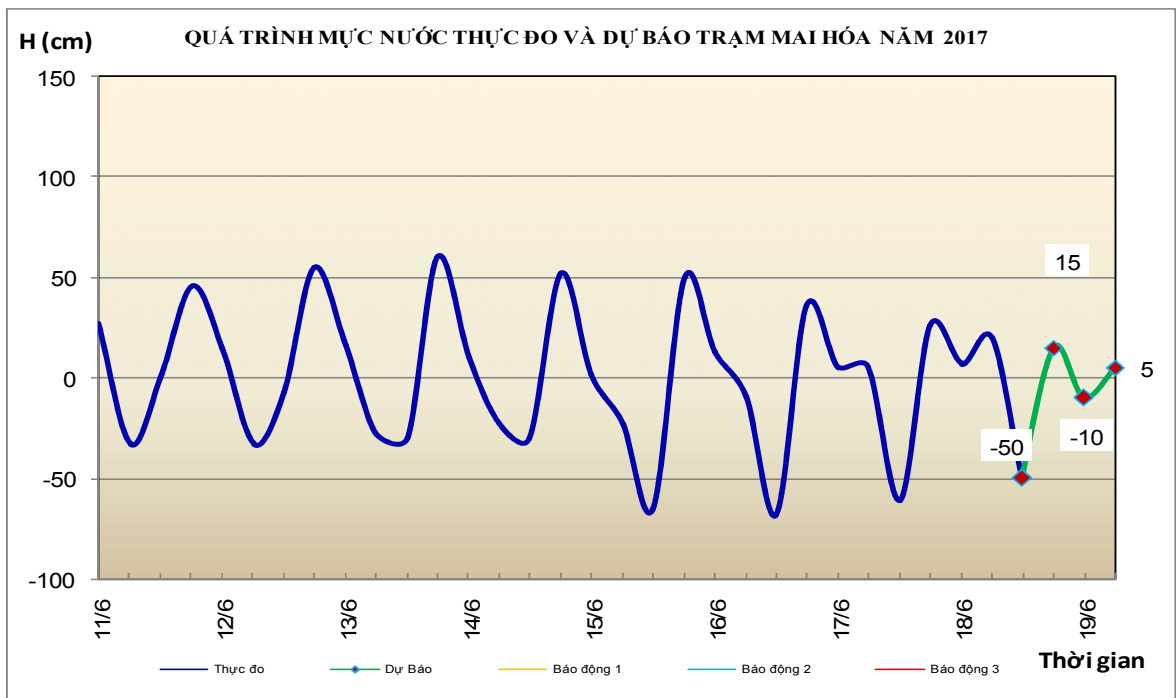
Nhận xét	Dự báo
1.1. Sông Bưởi: Mức nước biến đổi chậm	Mức nước biến đổi chậm
1.2. Sông Mã: Mức nước biến đổi chậm	Mức nước biến đổi chậm
1.3. Sông Chu: Mức nước biến đổi chậm	Mức nước biến đổi chậm
1.4. Sông Cả: Mức nước biến đổi chậm	Mức nước biến đổi chậm
1.5. Sông La: Mức nước biến đổi chậm	Mức nước biến đổi chậm

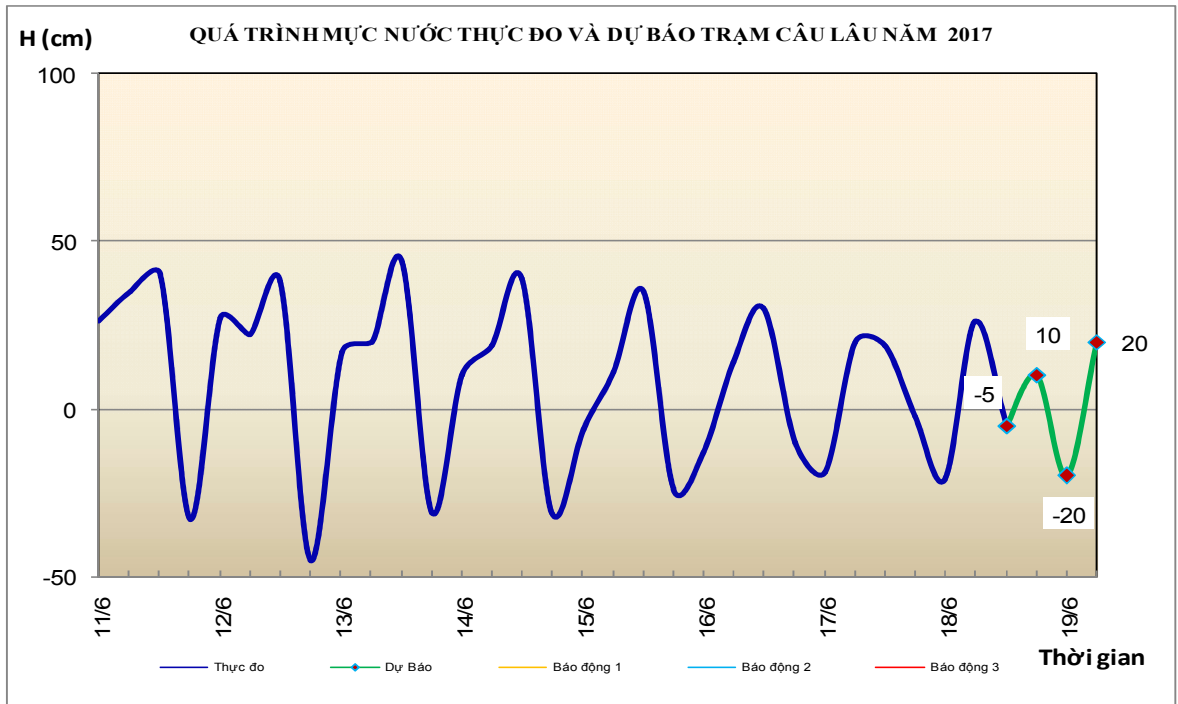




## 2. Khu vực Trung Trung Bộ

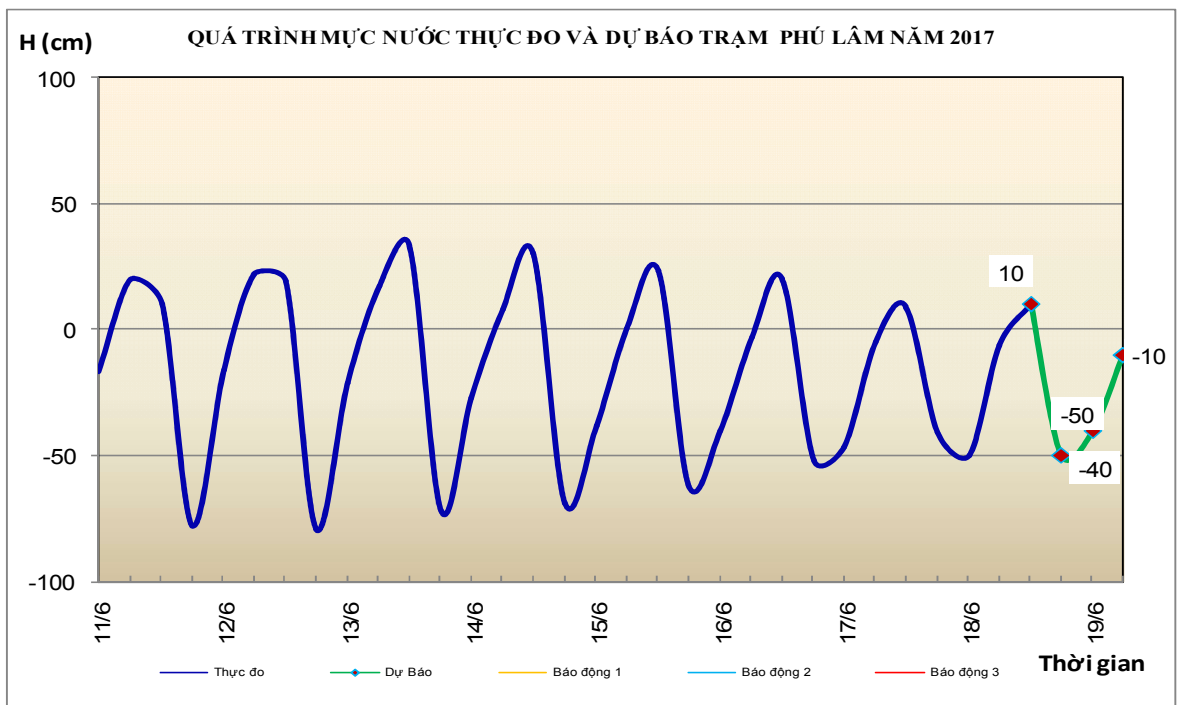
Nhận xét	Dự báo
<b>2.1. Sông Gianh:</b> Mức nước biến đổi chậm	Mức nước biến đổi chậm
<b>2.2. Sông Hương:</b> Mức nước biến đổi chậm	Mức nước biến đổi chậm
<b>2.3. Sông Vu Gia - Thu Bồn:</b> Mức nước biến đổi chậm.	Mức nước biến đổi chậm.
<b>2.4. Sông Trà Khúc:</b> Mức nước biến đổi chậm.	Mức nước biến đổi chậm.
<b>2.5. Các sông khác:</b> Mức nước biến đổi chậm.	Mức nước biến đổi chậm.





### 3. Khu vực Nam Trung Bộ

Nhận xét	Dự báo
<b>3.1. Sông Côn:</b> Mức nước biến đổi chậm	Mức nước biến đổi chậm
<b>3.2. Sông Ba:</b> Mức nước thượng lưu biến đổi chậm, hạ lưu dao động theo triều.	Mức nước thượng lưu biến đổi chậm, hạ lưu dao động theo triều.
<b>3.3. Sông Cái Nha Trang:</b> Mức nước biến đổi chậm	Mức nước biến đổi chậm
<b>3.4. Các sông khác:</b> Mức nước các sông biến đổi chậm	Mức nước các sông biến đổi chậm

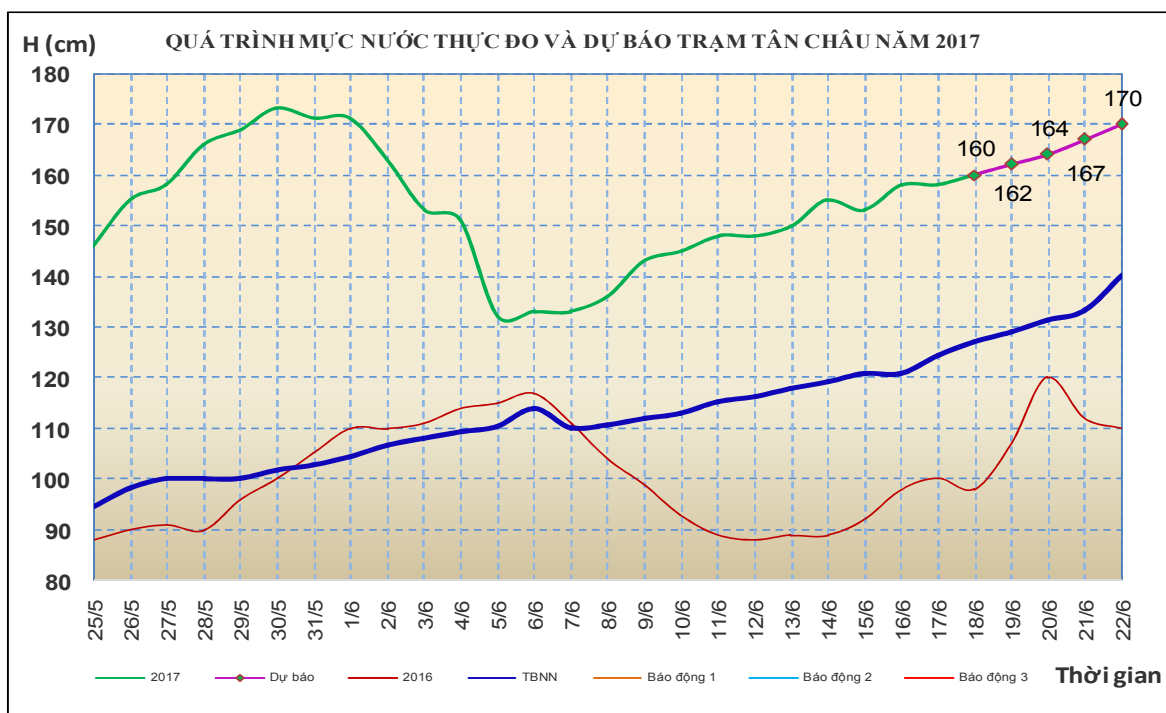


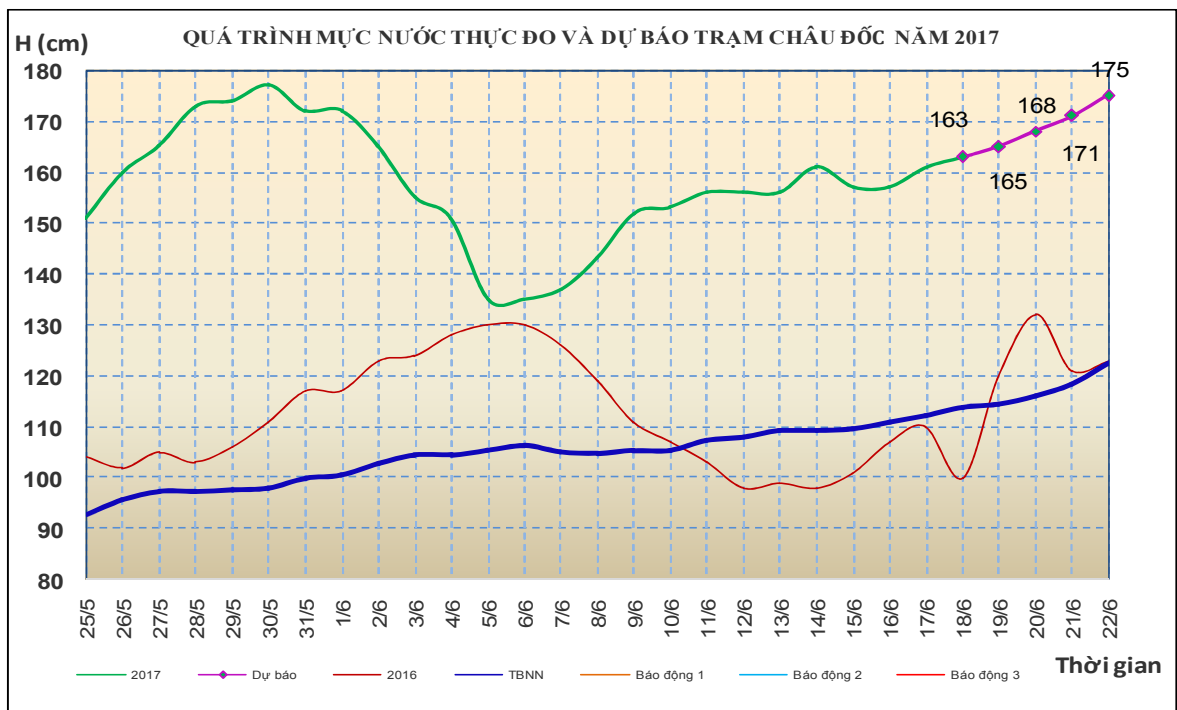
#### 4. Khu vực Tây Nguyên

Nhận xét	Dự báo
<b>4.1. Sông Sê San:</b> Trong 24 giờ qua, mực nước biến đổi chậm.	Trong 24 giờ tới, mực nước biến đổi chậm.
<b>4.2. Sông Srêpôk:</b> Mực nước biến đổi theo điều tiết của hồ chứa.	Mực nước tiếp tục biến đổi theo điều tiết của hồ chứa.
<b>4.3. Các sông khác:</b> Mực nước các sông khác biến đổi chậm.	Mực nước trên các sông biến đổi chậm.

#### 5. Khu vực Nam Bộ

Nhận xét	Dự báo
<b>5.1. Sông Cửu Long:</b> Mực nước đầu nguồn sông Cửu Long biến đổi theo triều. Mực nước cao nhất ngày (17/06), trên sông Tiền tại Tân Châu: 1,58m; trên sông Hậu tại Châu Đốc: 1,61m.	Mực nước đầu nguồn sông Cửu Long biến đổi theo triều. Đến ngày 22/06, mực nước cao nhất ngày tại Tân Châu ở mức 1,7m; tại Châu Đốc ở mức 1,75m.
<b>5.2. Sông Đồng Nai:</b> Mực nước sông Đồng Nai tại Tà Lài biến đổi chậm lúc 7h/18/06: 111,2m.	Trong 24h tới, mực nước sông Đồng Nai tại Tà Lài biến đổi chậm và ở mức 111,15m.





## 6. Bảng mực nước thực đo và dự báo

### 6.1. Khu vực Trung Bộ và Tây Nguyên

Đơn vị: cm

Sông	Trạm	Mực nước thực đo			Mực nước dự báo					
		19h-17/06	7h-18/06		19h-18/06	7h-19/06	19h-19/06			
Mã	Lý Nhân	266	236	↑	265	↑	240	↓		
Mã	Giàng	100	6	↓	75	↑	10	↓		
Cả	Nam Đàn	67	50	↓	75	↑	55	↓	75	↑
La	Linh Cảm	56	14	↓	50	↑	25	↓		
Gianh	Mai Hóa	26	20	↓	15	↓	5	↓		
Hương	Kim Long	46	38	↓	45	↑	40	↓		
Vu Gia	Ái Nghĩa	351	357	↓	350	↓	355	↑		
Thu Bồn	Câu Lâu	-2	26	↓	10	↓	20	↑		
Trà Khúc	Trà Khúc	50	44	↓	45	↑	45	→		
Ba	Phú Lâm	-41	-6	↑	-50	↓	-10	↑		
Cái Nha Trang	Đồng Trăng	310	326	↑	320	↓	315	↓		
DakBla	KonTum	51527	51512	↓	15125	↓	51510	↑		
Srêpôk	Bản Đôn	16909	16945	↑	16925	↓	16970	↑		
Đồng Nai	Tà Lài	11122	11120	↓	11188	↑	11115	↓		

### 6.2. Khu vực Nam Bộ

Đơn vị: cm

Sông	Trạm	Mực nước	Mực nước dự báo										
		17/06	18/06	19/06	20/06	21/06	22/06						
Sông Tiền	Tân Châu	158	→	160	↑	162	↑	164	↑	167	↑	170	↑
	Mỹ Thuận	102	↑	106	↑	108	↑	110	↑	112	↑	114	↑
Sông Hậu	Châu Đốc	161	↑	163	↑	165	↑	168	↑	171	↑	175	↑
	Cần Thơ	106	↑	108	↑	110	↑	112	↑	115	↑	118	↑

Tin phát lúc: 11h00'

**PHÒNG DỰ BÁO THỦY VĂN TRUNG BỘ,  
TÂY NGUYÊN VÀ NAM BỘ**

**Duyệt bản tin:** Phùng Tiến Dũng

**Dự báo viên:** Huệ, Ngân, Nhung, Vân