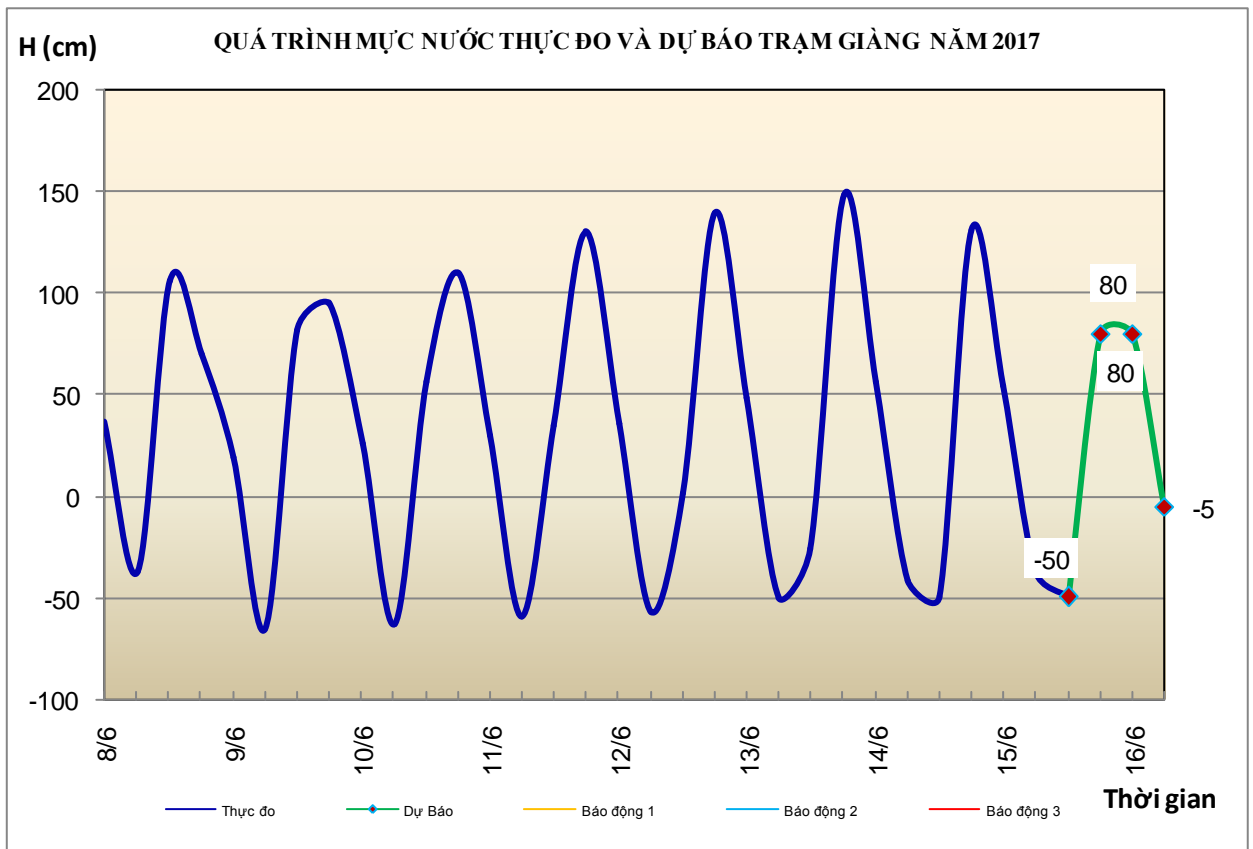
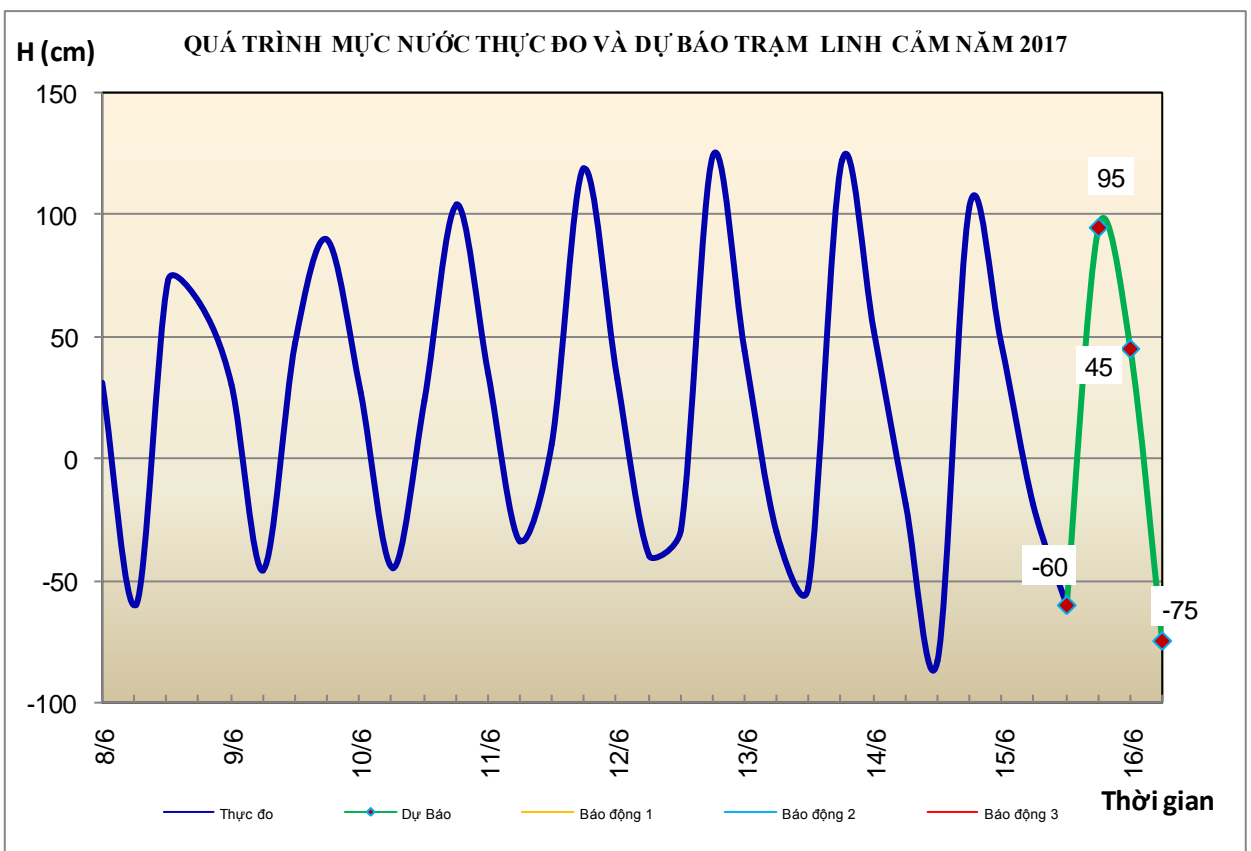
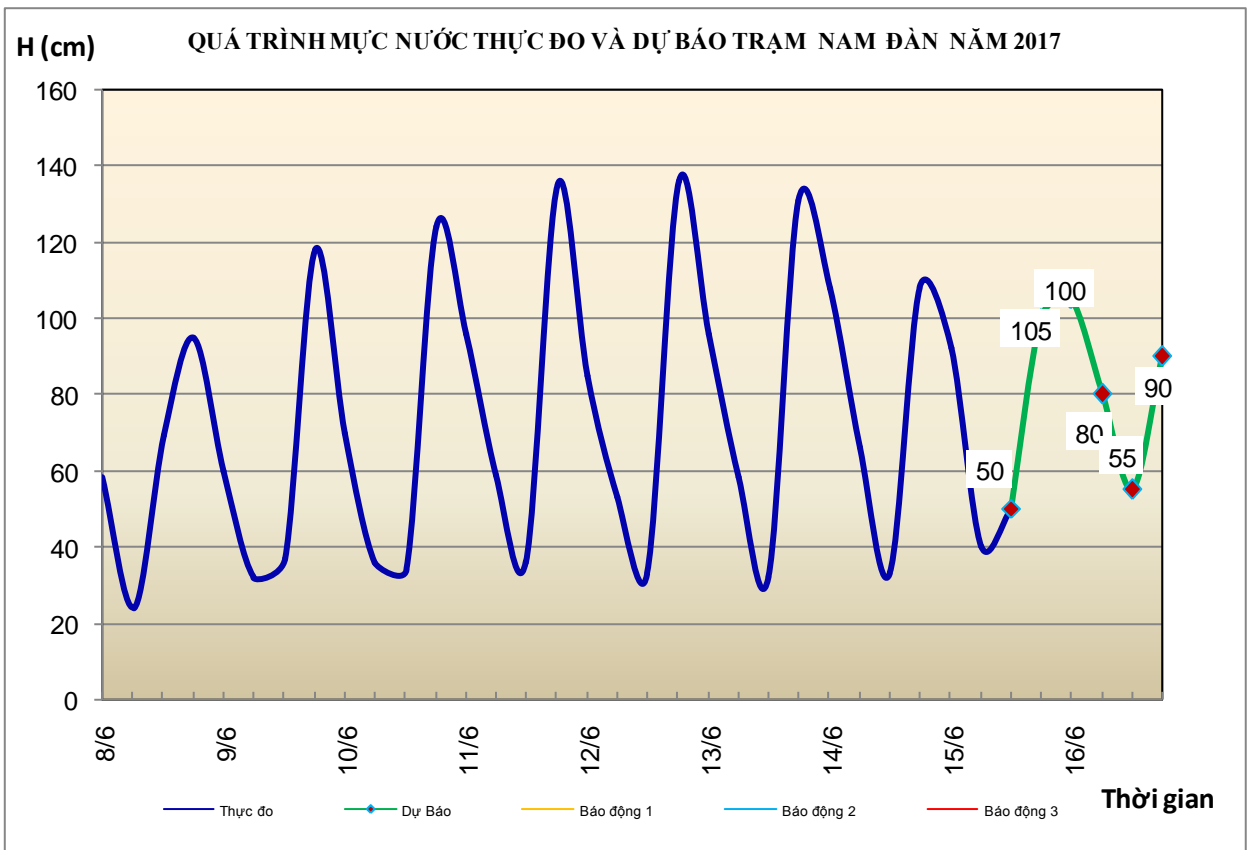


## BẢN TIN DỰ BÁO THỦY VĂN HẠN NGẮN CÁC SÔNG TRUNG BỘ, TÂY NGUYÊN VÀ NAM BỘ

### 1. Khu vực Bắc Trung Bộ

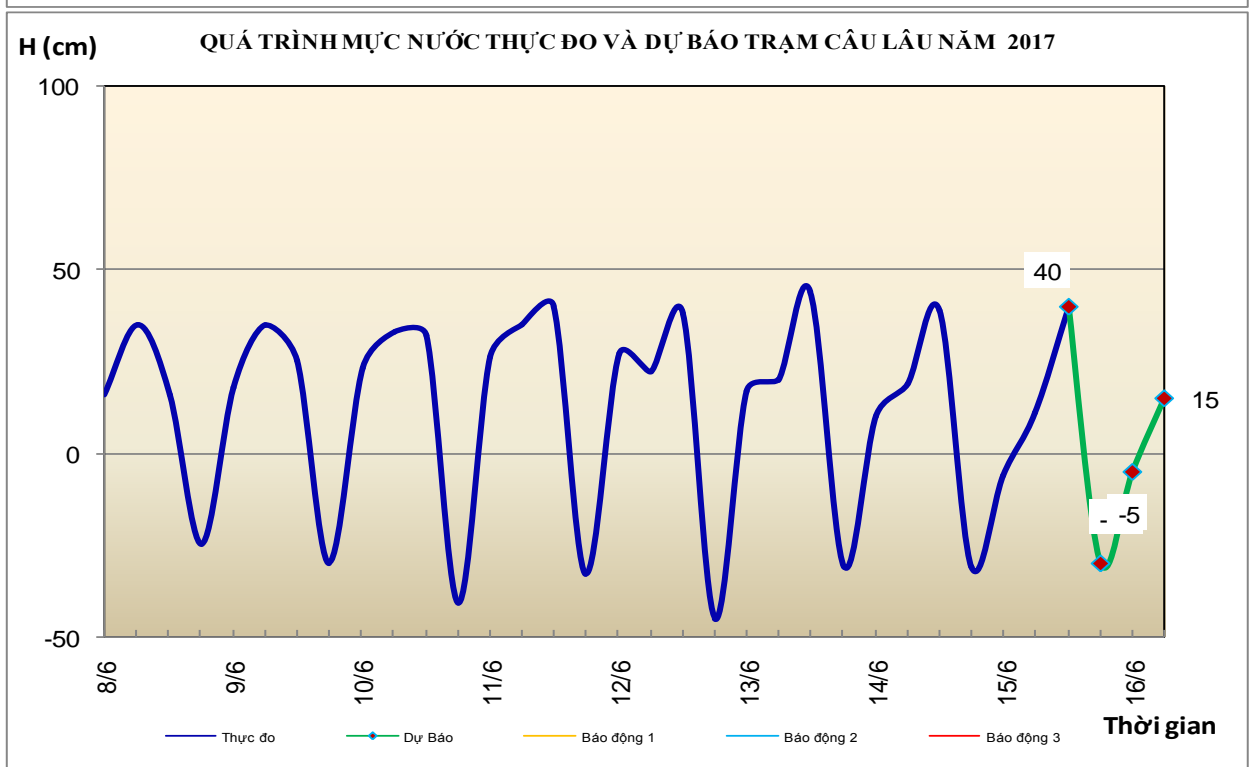
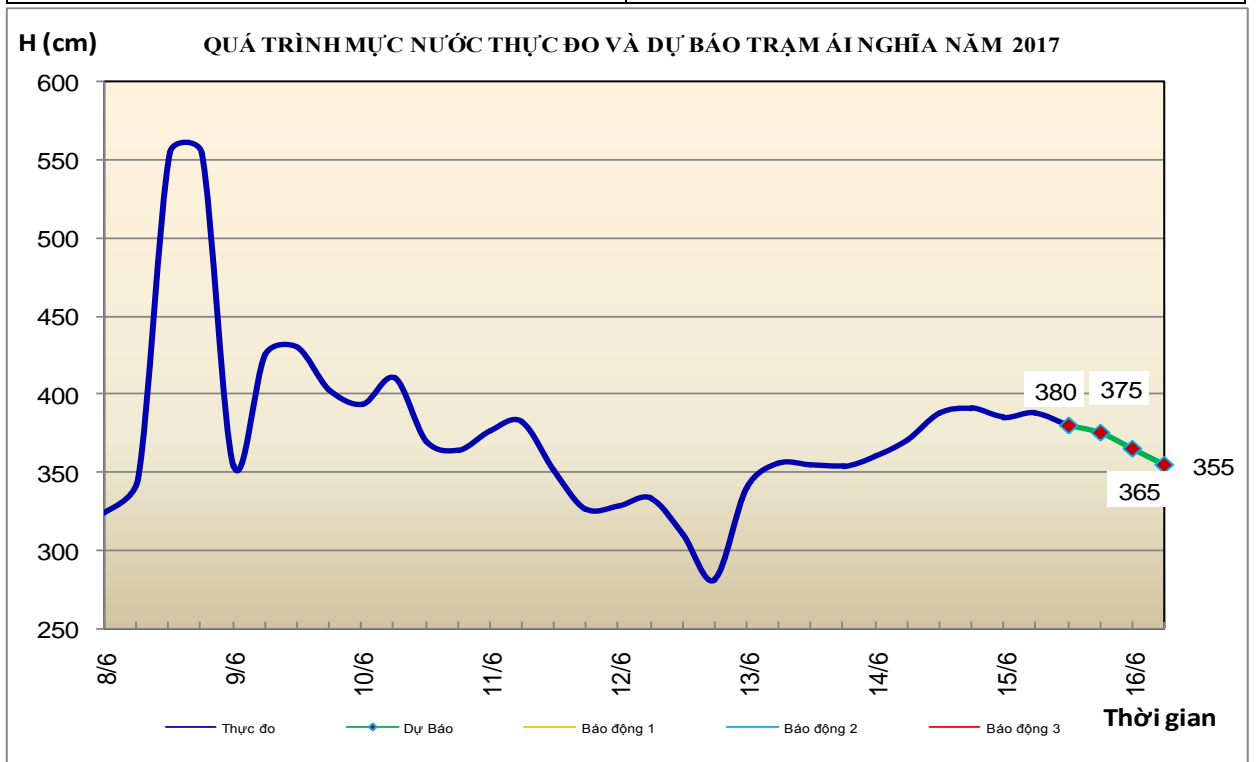
Nhận xét	Dự báo
1.1. Sông Bưởi: Mức nước biến đổi chậm	Mức nước biến đổi chậm
1.2. Sông Mã: Mức nước biến đổi chậm	Mức nước biến đổi chậm
1.3. Sông Chu: Mức nước biến đổi chậm	Mức nước biến đổi chậm
1.4. Sông Cả: Mức nước biến đổi chậm	Mức nước biến đổi chậm
1.5. Sông La: Mức nước biến đổi chậm	Mức nước biến đổi chậm





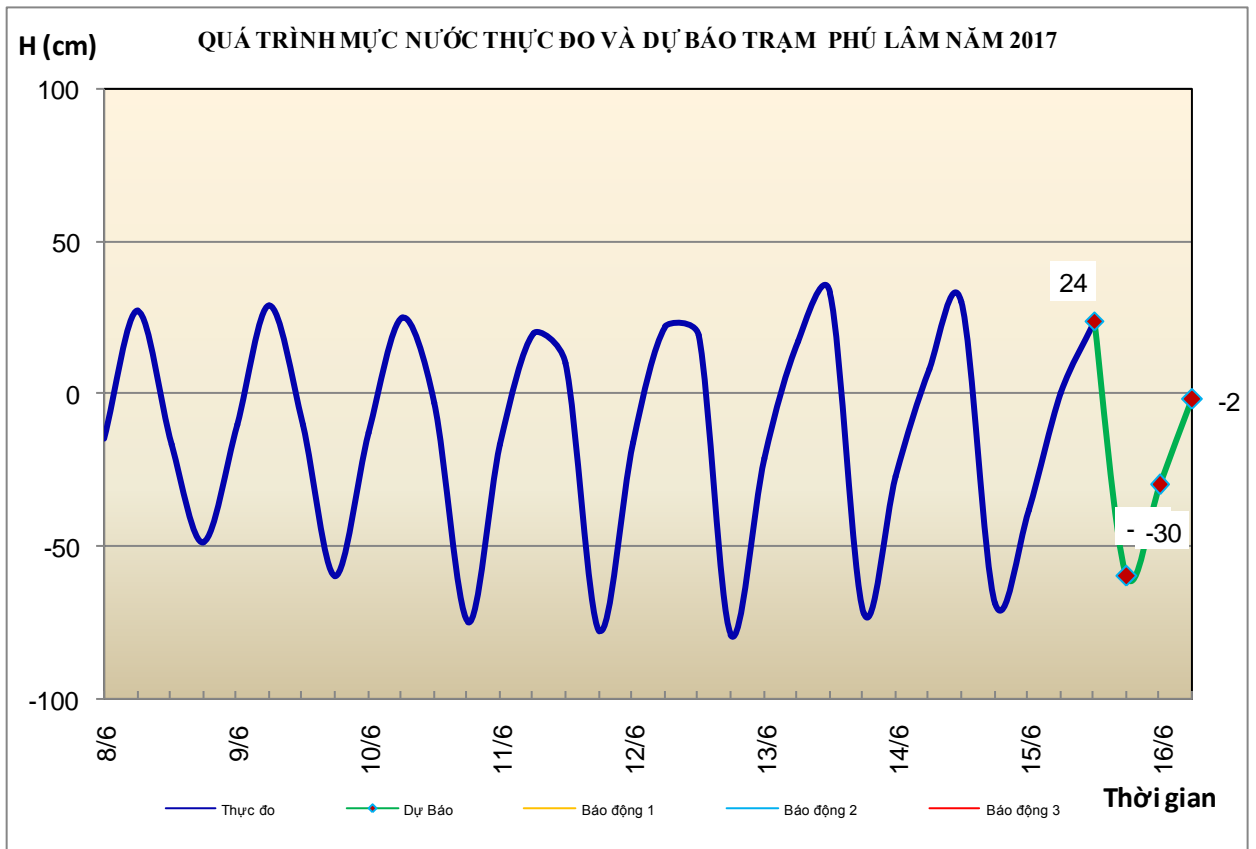
## 2. Khu vực Trung Trung Bộ

Nhận xét	Dự báo
2.1. Sông Gianh: Mức nước biên đôi chậm.	Mức nước biên đôi chậm.
2.2. Sông Hương: Mức nước biên đôi chậm	Mức nước biên đôi chậm
2.3. Sông Vu Gia - Thu Bồn: Mức nước biên đôi chậm	Mức nước biên đôi chậm.
2.4. Sông Trà Khúc: Mức nước biên đôi chậm	Mức nước biên đôi chậm.
2.5. Các sông khác: Mức nước biên đôi chậm	Mức nước biên đôi chậm



### 3. Khu vực Nam Trung Bộ

Nhận xét	Dự báo
<b>3.1. Sông Côn:</b> Mức nước biến đổi chậm	Mức nước biến đổi chậm
<b>3.2. Sông Ba:</b> Mức nước thượng lưu biến đổi chậm, trung, hạ lưu dao động theo điều tiết của thủy điện.	Mức nước thượng lưu biến đổi chậm, trung, hạ lưu dao động theo điều tiết của thủy điện.
<b>3.3. Sông Cái Nha Trang:</b> Mức nước biến đổi chậm	Mức nước tại Đồng Trăng biến đổi chậm
<b>3.4. Các sông khác:</b> Mức nước các sông biến đổi chậm	Mức nước các sông biến đổi chậm

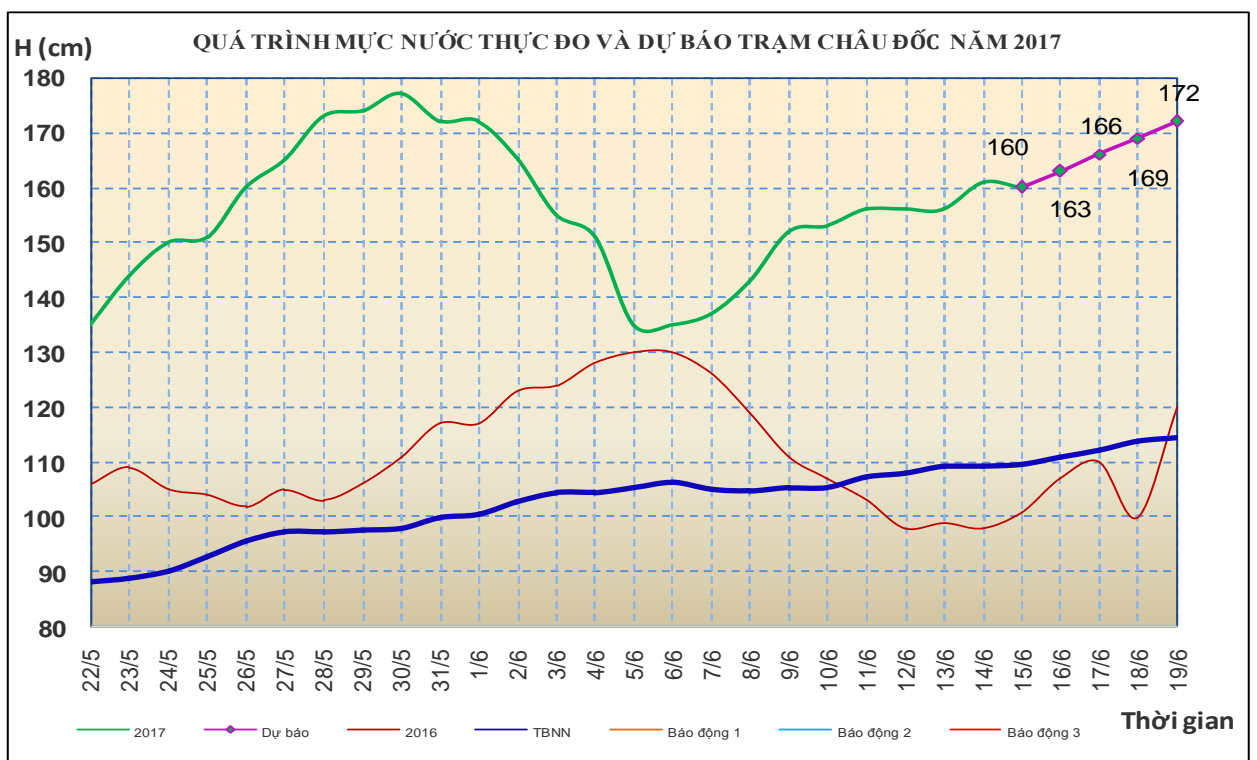
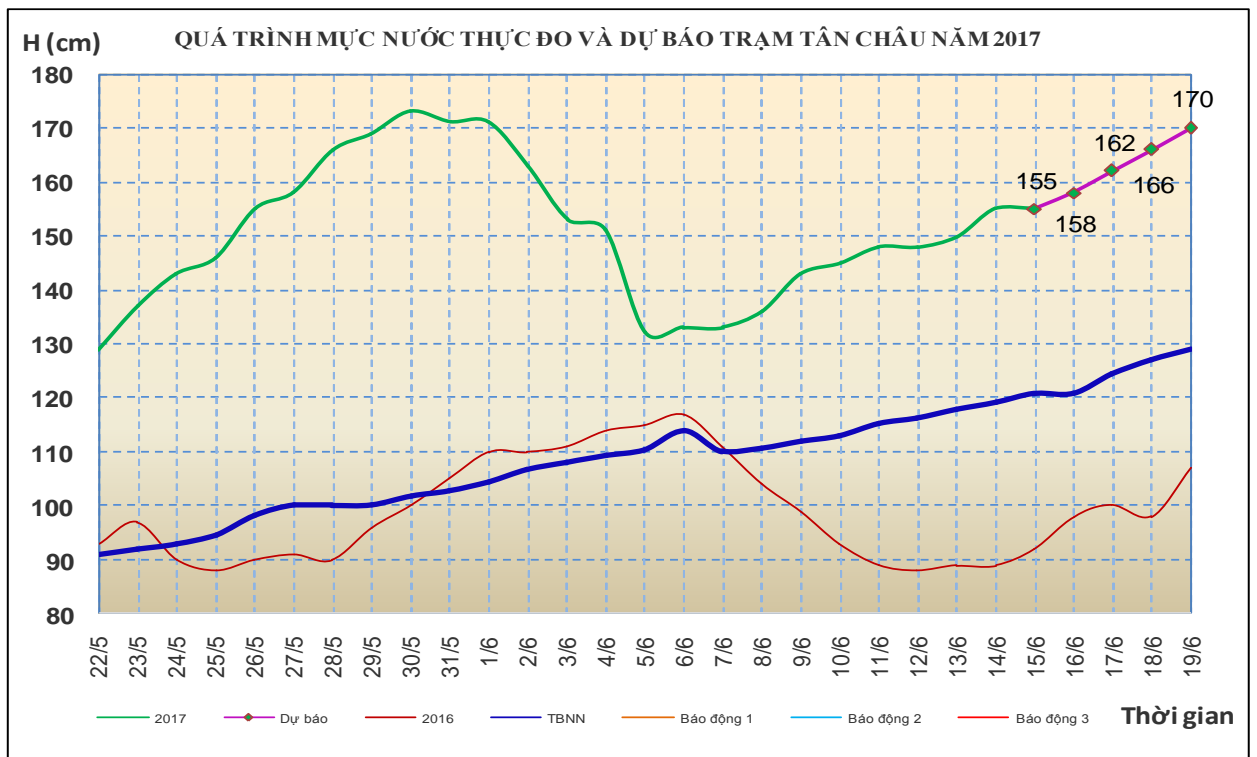


### 4. Khu vực Tây Nguyên

Nhận xét	Dự báo
<b>4.1. Sông Sê San:</b> Trong 24 giờ qua, mức nước biến đổi chậm.	Trong 24 giờ tới, mức nước biến đổi chậm.
<b>4.2. Sông Srêpôk:</b> Mức nước biến đổi theo điều tiết của hồ chứa.	Mức nước tiếp tục biến đổi theo điều tiết của hồ chứa.
<b>4.3. Các sông khác:</b> Mức nước trên sông Cam Ly tại Thanh Bình có dao động nhỏ; các sông khác biến đổi chậm.	Mức nước trên các sông biến đổi chậm.

## 5. Khu vực Nam Bộ

Nhận xét	Dự báo
<p><b>5.1. Sông Cửu Long:</b> Mức nước đầu nguồn sông Cửu Long đang lên. Mức nước cao nhất ngày (14/06), trên sông Tiền tại Tân Châu 1,55m; trên sông Hậu tại Châu Đốc 1,61m.</p>	<p>Mức nước đầu nguồn sông Cửu Long tiếp tục lên. Đến ngày 19/06, mức nước cao nhất ngày tại Tân Châu ở mức 1,70m; tại Châu Đốc ở mức 1,72m.</p>
<p><b>5.2. Sông Đồng Nai:</b> Mức nước sông Đồng Nai tại Tà Lài biến đổi chậm lúc 7h/15/06: 111,34m.</p>	<p>Trong 24h tới, mức nước sông Đồng Nai tại Tà Lài biến đổi chậm và ở mức 111,25m.</p>



## 6. Bảng mực nước thực đo và dự báo

### 6.1. Khu vực Trung Bộ và Tây Nguyên

Đơn vị: cm

Sông	Trạm	Mực nước thực đo		Mực nước dự báo		
		19h-14/06	7h-15/06	19h-15/06	7h-16/06	19h-16/06
Mã	Lý Nhân	235	253 ↑	265 ↑	250 ↓	
Mã	Giàng	131	-37 ↓	80 ↑	-5 ↓	
Cả	Nam Đàn	108	40 ↓	100 ↑	80 ↓	90 ↑
La	Linh Cẩm	103	-19 ↓	95 ↑	-75 ↓	
Gianh	Mai Hóa	52	-23 ↓	50 ↑	-25 ↓	
Hương	Kim Long	44	36 ↓	45 ↑	40 ↓	
Vu Gia	Ái Nghĩa	391	388 ↑	375 ↓	355 ↓	
Thu Bồn	Câu Lâu	-31	11 ↑	-30 ↓	15 ↑	
Trà Khúc	Trà Khúc	54	50 ↓	48 ↓	46 ↓	
Ba	Phú Lâm	-69	0 ↑	-60 ↓	-2 ↑	
Cái Nha Trang	Đồng Trăng	310	328 ↑	320 ↓	315 ↓	
DakBla	KonTum	51532	51527 ↓	51545 ↑	51525 ↓	
Srêpôk	Bản Đôn	16962	16965 ↓	16885 ↓	16965 ↑	
Đồng Nai	Tà Lài	11137	11134 ↓	11130 ↓	11125 ↓	

### 6.2. Khu vực Nam Bộ

Đơn vị: cm

Sông	Trạm	Mực nước	Mực nước dự báo				
		14/06	15/06	16/06	17/06	18/06	19/06
Sông Tiền	Tân Châu	155 ↑	155 →	158 ↑	162 ↑	166 ↑	170 ↑
	Mỹ Thuận	104 ↑	104 →	106 ↑	109 ↑	112 ↑	115 ↑
Sông Hậu	Châu Đốc	161 ↑	160 ↓	163 ↑	166 ↑	169 ↑	172 ↑
	Cần Thơ	108 ↑	108 →	110 ↑	113 ↑	116 ↑	119 ↑

Tin phát lúc: 11h00'

Duyệt bản tin: Phùng Tiến Dũng

**PHÒNG DỰ BÁO THỦY VĂN TRUNG BỘ,  
TÂY NGUYÊN VÀ NAM BỘ**

Dự báo viên: Huệ, Ngân, Nhung, Chiên, Thắng