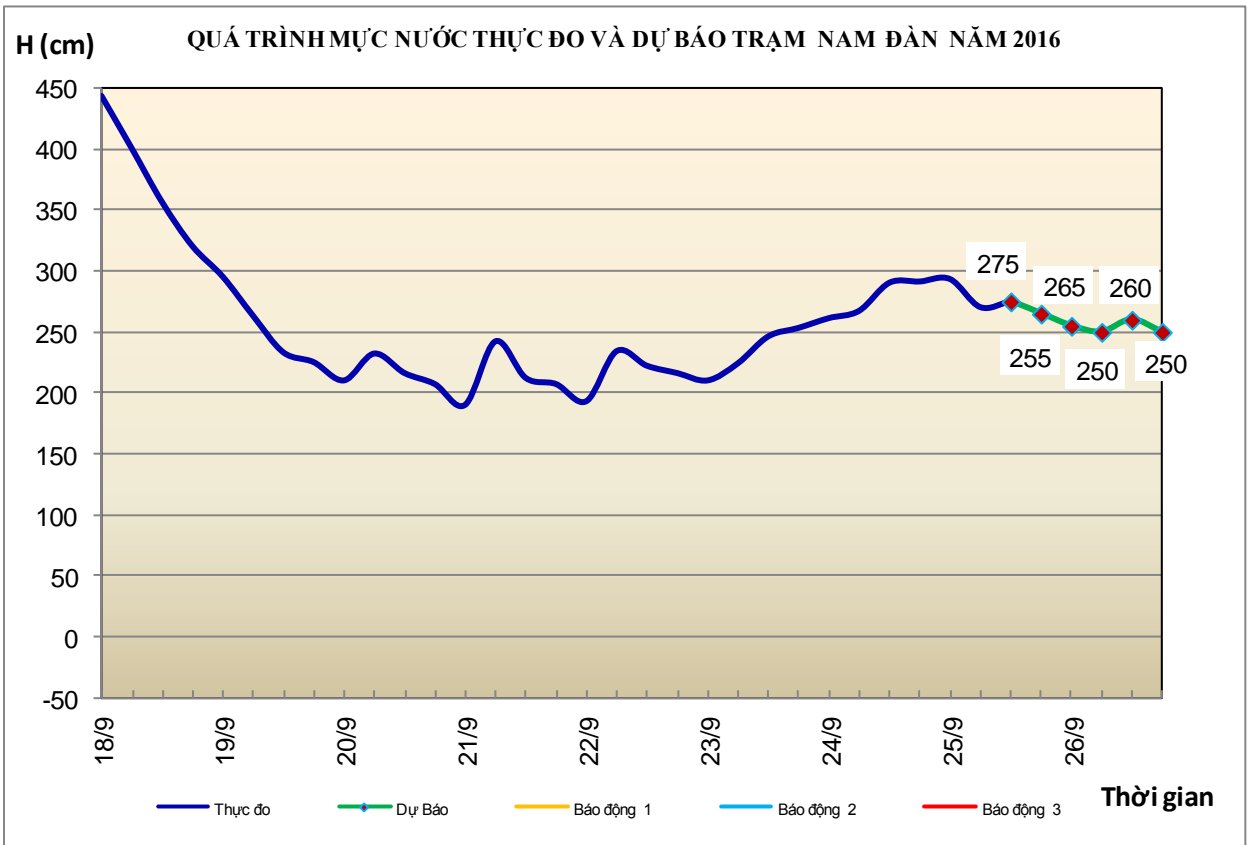


Hà Nội, ngày 25 tháng 9 năm 2016

BẢN TIN DỰ BÁO THỦY VĂN HẠN NGẮN CÁC SÔNG TRUNG BỘ, TÂY NGUYÊN VÀ NAM BỘ

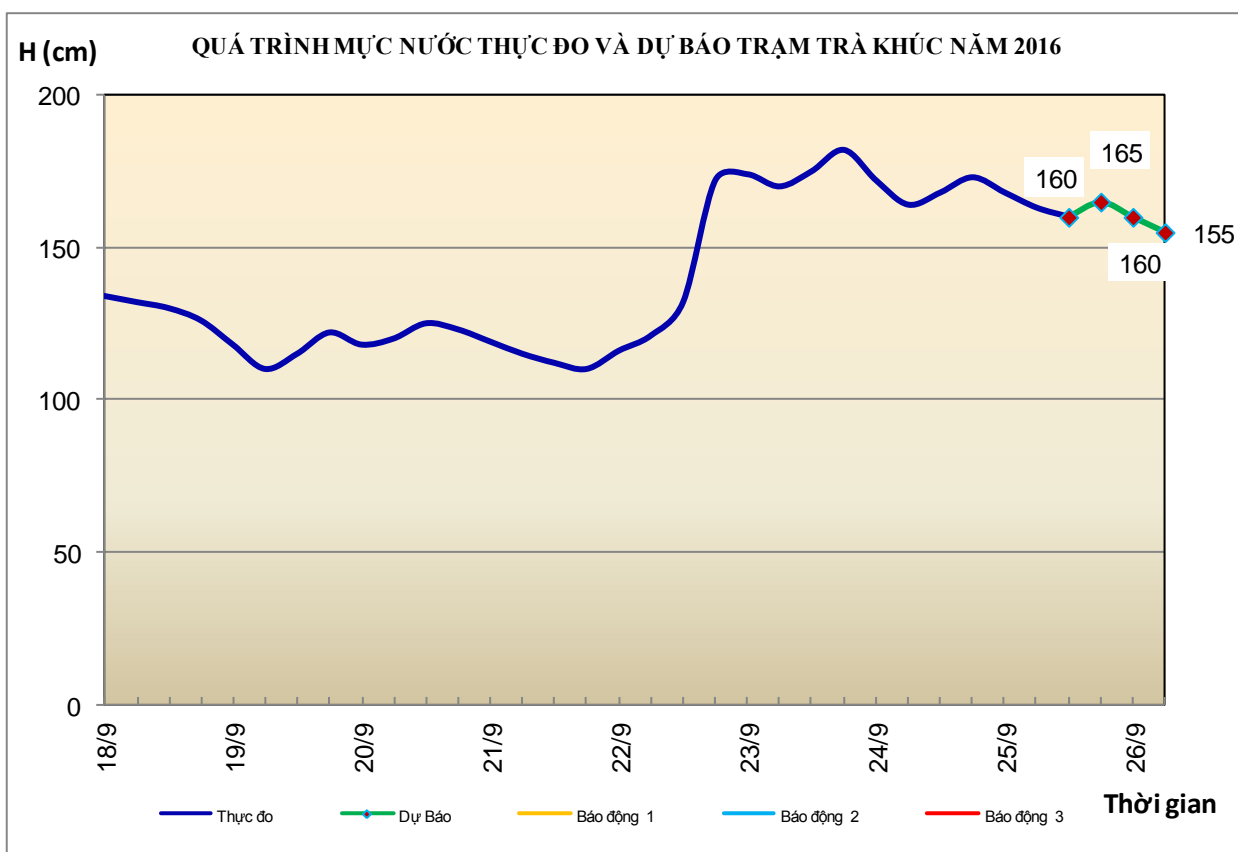
1. Khu vực Bắc Trung Bộ

Nhận xét	Dự báo
1.1. Sông Bưởi: Mức nước biến đổi chậm	Mức nước biến đổi chậm
1.2. Sông Mã: Mức nước biến đổi chậm	Mức nước biến đổi chậm
1.3. Sông Chu: Mức nước biến đổi chậm	Mức nước biến đổi chậm
1.4. Sông Cả: Mức nước biến đổi chậm	Mức nước biến đổi chậm
1.5. Sông La: Lũ trên sông Ngàn Sâu, Ngàn Phố và sông La đang xuống.	Lũ trên sông Ngàn Sâu, Ngàn Phố tiếp tục xuống, mức nước sông La dao động theo xu thế xuống.
Cảnh báo: Nguy cơ cao xảy ra lũ quét trên các sông suối nhỏ; sạt lở đất ở vùng núi, ngập úng tại vùng trũng, ven sông các tỉnh Nghệ An, Hà Tĩnh, đặc biệt là các huyện Hương Khê, Hương Sơn, Vũ Quang.	



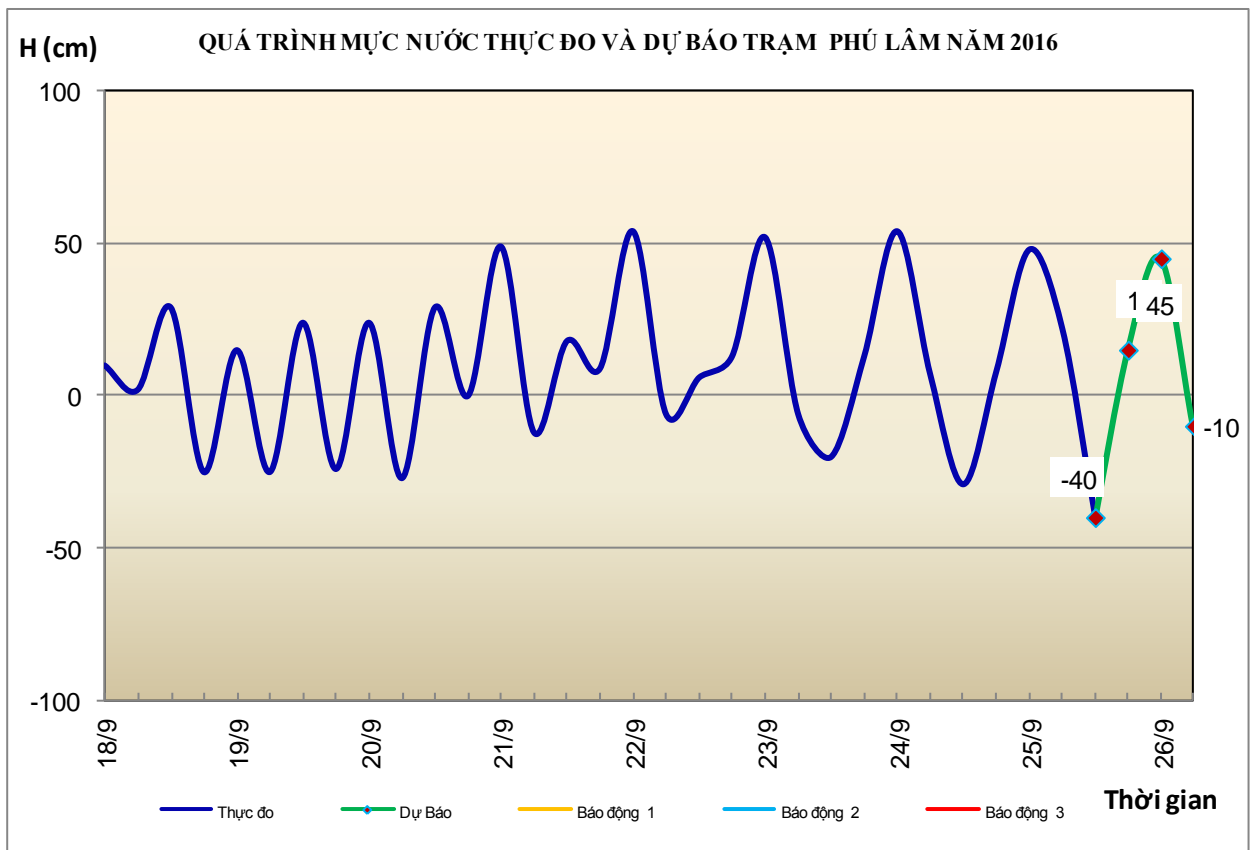
2. Khu vực Trung Trung Bộ

Nhận xét	Dự báo
2.1. Sông Gianh: Mức nước sông đang xuống.	Mức nước tiếp tục xuống.
2.2. Sông Hương: Mức nước biến đổi chậm	Mức nước biến đổi chậm.
2.3. Sông Vu Gia - Thu Bồn: Mức nước trung, thượng lưu dao động theo điều tiết hồ chứa; hạ lưu dao động theo triều.	Mức nước trung, thượng lưu dao động theo điều tiết hồ chứa; hạ lưu dao động theo triều.
2.4. Sông Trà Khúc: Mức nước biến đổi chậm.	Mức nước biến đổi chậm.
2.5. Các sông khác: Mức nước các sông khác từ Quảng Bình đến Quảng Trị đang xuống.	Mức nước các sông khác ở Quảng Bình-Quảng Trị tiếp tục xuống.



3. Khu vực Nam Trung Bộ

Nhận xét	Dự báo
3.1. Sông Kôn: Mức nước biến đổi chậm	Mức nước biến đổi chậm
3.2. Sông Ba: Mức nước thượng nguồn biến đổi chậm, hạ lưu dao động theo triều.	Mức nước thượng lưu có dao động, hạ lưu dao động theo triều.
3.3. Sông Cái Nha Trang: Mức nước xuống chậm	Mức nước tiếp tục xuống chậm
3.4. Các sông khác: Mức nước các sông ở Ninh Thuận, Bình Thuận biến đổi chậm	Mức nước các sông ở Ninh Thuận, Bình Thuận biến đổi chậm

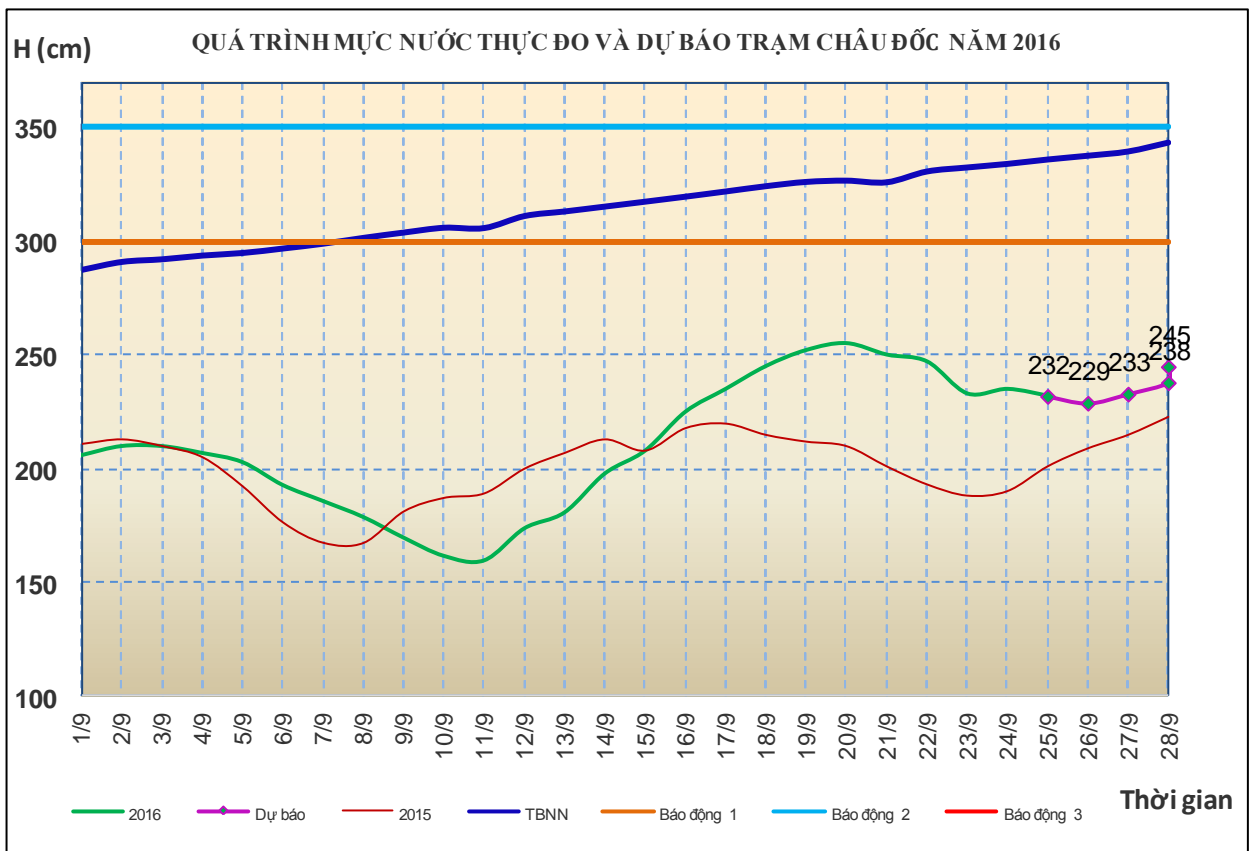
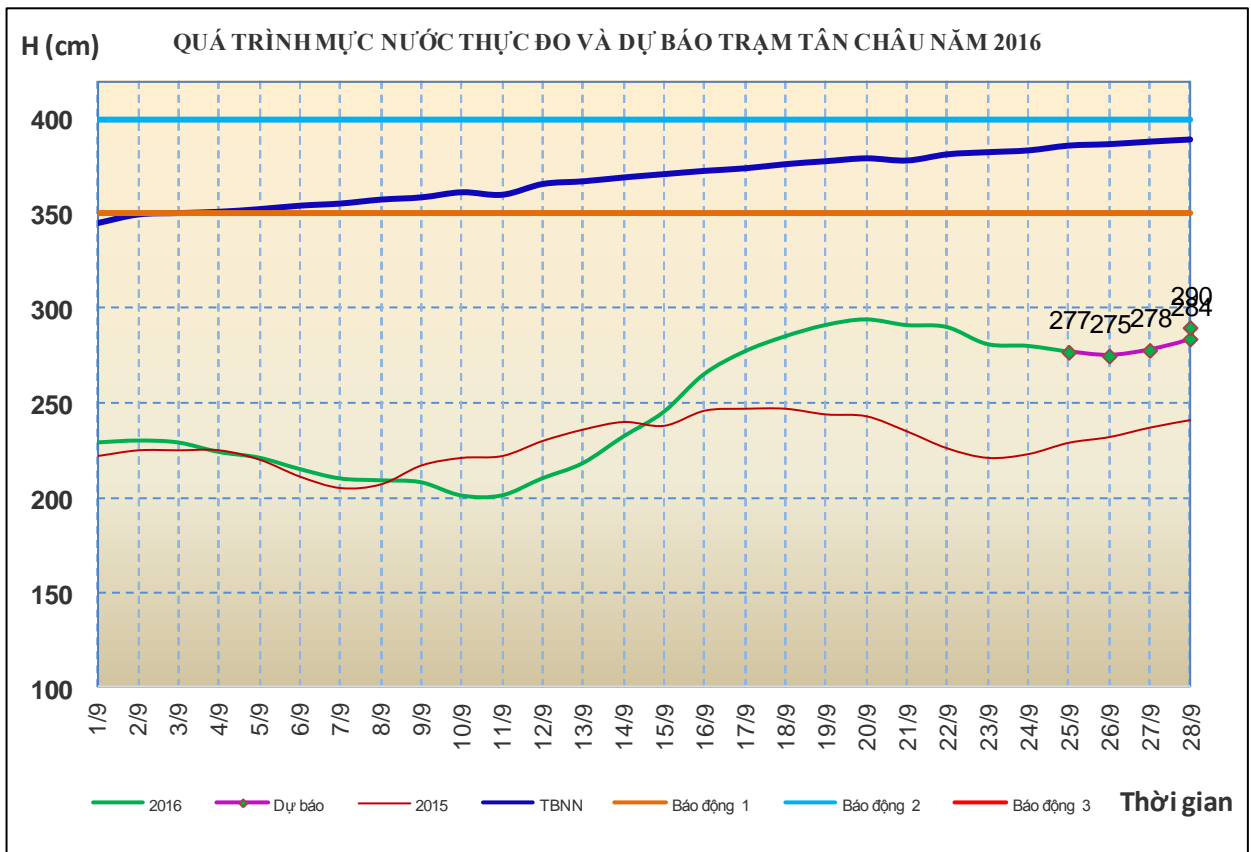


4. Khu vực Tây Nguyên

Nhận xét	Dự báo
4.1. Sông Sê San: Mức nước sông Sê San biến đổi chậm.	Trong 24 giờ tới, mực nước sông Sê San có dao động nhỏ.
4.2. Sông Srêpôk: Mực nước sông Srêpôk dao động theo điều tiết hồ chứa	Mực nước sông Srêpôk tiếp tục dao động theo điều tiết hồ chứa
4.3. Các sông khác: Mực nước các sông khác ở Tây Nguyên có dao động nhỏ.	Trong 24 giờ tới, mực nước các sông khác ở Tây Nguyên có dao động nhỏ.

5. Khu vực Nam Bộ

Nhận xét	Dự báo
5.1. Sông Cửu Long: Mực nước đầu nguồn sông Cửu Long đang xuống theo triều. Mực nước cao nhất ngày 24/9 trên sông Tiền tại Tân Châu: 2,80m; trên sông Hậu tại Châu Đốc: 2,35m.	Trong 1 -2 ngày tới, mực nước sông Cửu Long tiếp tục xuống sau đó lên lại. Đến ngày 29/9, mực nước cao nhất ngày tại Tân Châu ở mức 2,9m; tại Châu Đốc ở mức 2,45m.
5.2. Sông Đồng Nai: Mực nước sông Đồng Nai tại Tà Lài biến đổi chậm, lúc 7h/25/09: 111,49m.	Trong 24h tới mực nước sông Đồng Nai tại Tà Lài biến đổi chậm và ở mức 111,60m.



6. Bảng mực nước thực đo và dự báo

6.1. Khu vực Trung Bộ và Tây Nguyên

Đơn vị: cm

Sông	Trạm	Mực nước thực đo		Mực nước dự báo		
		19h-24/09	7h-25/09	19h-25/09	7h-26/09	19h-26/09
Mã	Lý Nhân	364	359 ↓	360 ↑	360 →	
Mã	Giàng	67	103 ↑	125 ↑	50 ↓	
Cả	Nam Đàn	291	270 ↓	265 ↓	250 ↓	250 →
La	Linh Cảm	257	225 →	220 ↓	190 ↓	
Gianh	Mai Hóa	90	70 ↑	57 ↓	15 ↓	
Hương	Kim Long	60	53 ↑	50 ↓	50 →	
Vu Gia	Ái Nghĩa	450	441 ↑	435 ↓	405 ↓	
Thu Bồn	Câu Lâu	51	56 ↑	50 ↓	30 ↓	
Trà Khúc	Trà Khúc	173	163 ↓	165 ↑	155 ↓	
Kôn	Thạch Hòa	529	531 ↑	528 ↓	525 ↓	
Ba	Phú Lâm	8	22 ↓	15 ↓	-10 ↓	
Cái Nha Trang	Đồng Trăng	427	422 ↓	420 ↓	415 ↓	
DakBla	KonTum	51579	51562 ↓	51565 ↑	51565 →	
Srêpôk	Bản Đôn	16870	16917 →	16910 ↓	16840 ↓	
Đồng Nai	Tà Lài	11140	11149 ↑	11155 ↑	11160 ↑	

6.2. Khu vực Nam Bộ

Đơn vị: cm

Sông	Trạm	Mực nước	Mực nước dự báo				
		24/09	25/09	26/09	27/09	28/09	29/09
Sông Tiền	Tân Châu	280 ↓	277 ↓	275 ↓	278 ↑	284 ↑	290 ↑
	Mỹ Thuận	126 ↓	123 ↓	127 ↑	133 ↑	140 ↑	149 ↑
Sông Hậu	Châu Đốc	235 ↑	232 ↓	229 ↓	233 ↑	238 ↑	245 ↑
	Cần Thơ	126 ↓	131 ↑	138 ↑	145 ↑	152 ↑	162 ↑

Tin phát lúc: 11h00'

Duyệt bản tin: Phùng Tiến Dũng

**PHÒNG DỰ BÁO THỦY VĂN TRUNG BỘ,
TÂY NGUYÊN VÀ NAM BỘ**

Dự báo viên: Huệ, Ngân, Nhung, Vân