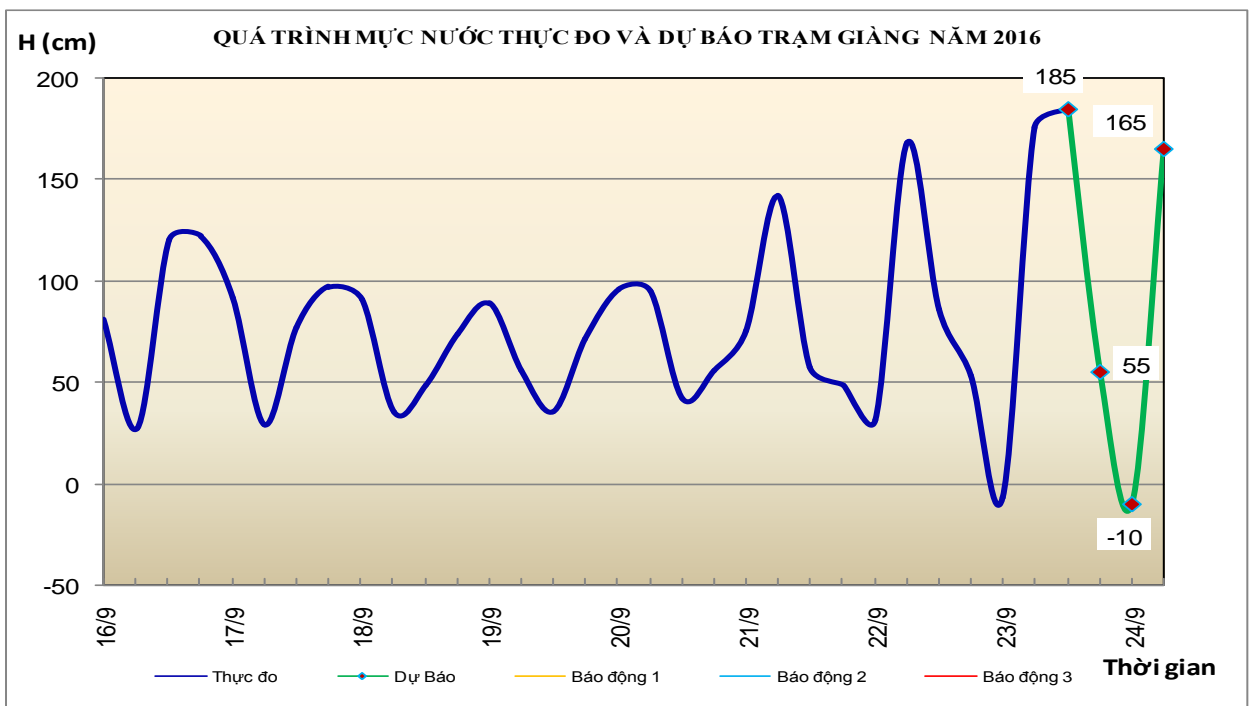


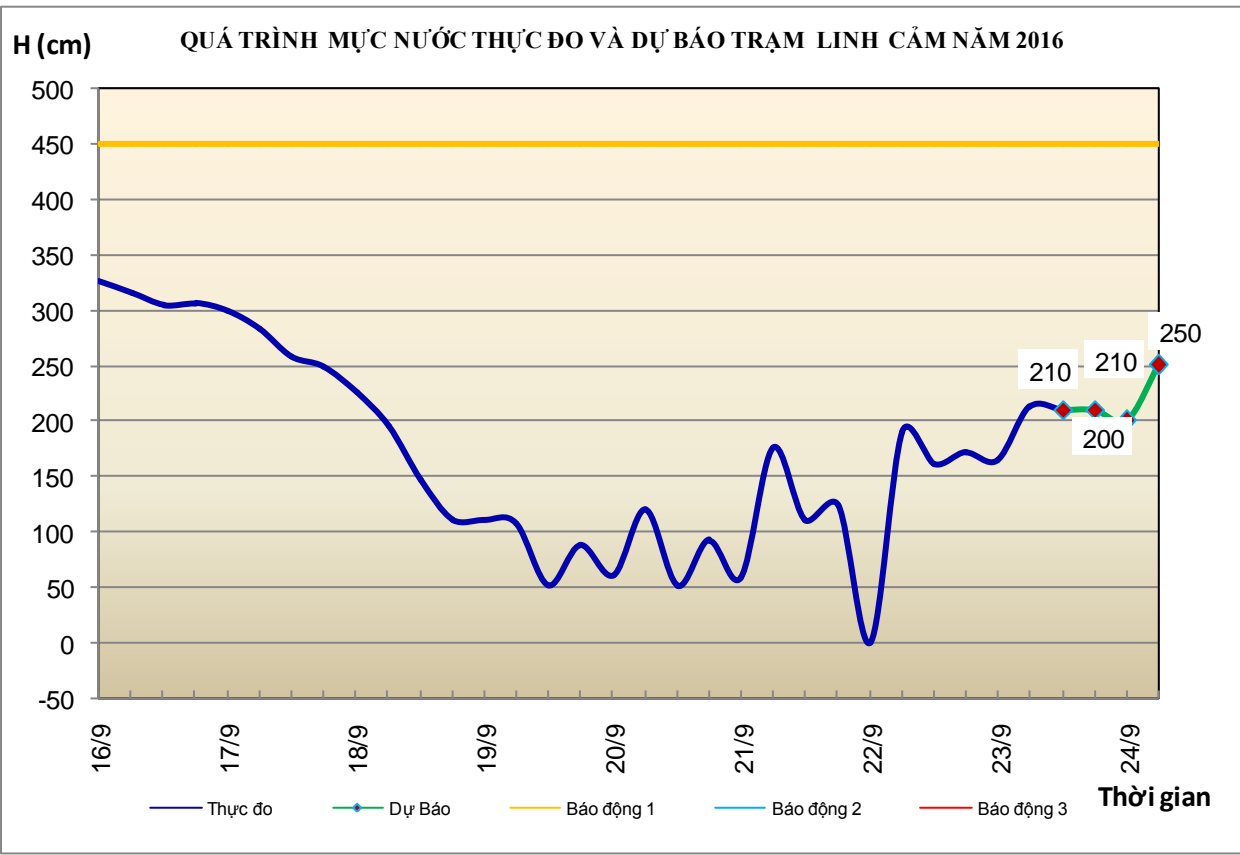
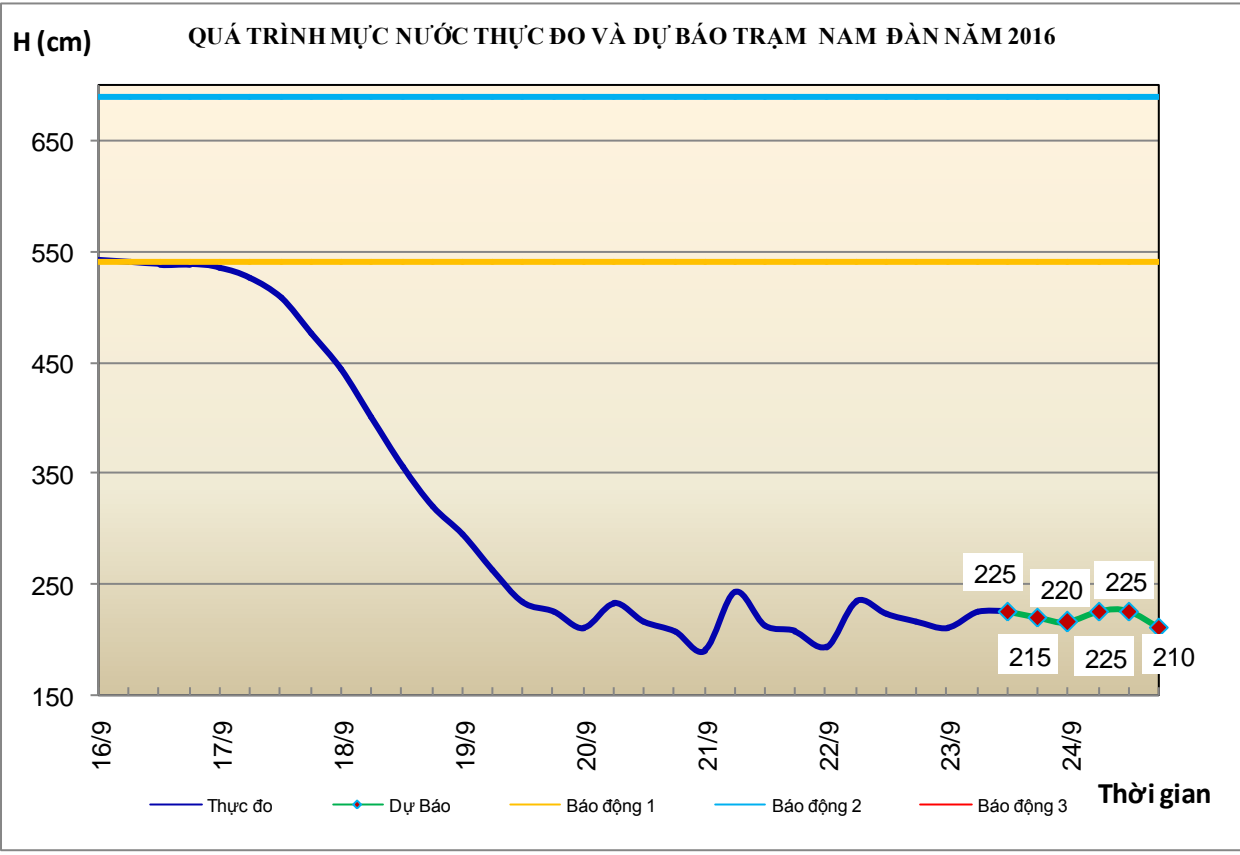
Hà Nội, ngày 23 tháng 9 năm 2016

BẢN TIN DỰ BÁO THỦY VĂN HẠN NGẮN CÁC SÔNG TRUNG BỘ, TÂY NGUYÊN VÀ NAM BỘ

1. Khu vực Bắc Trung Bộ

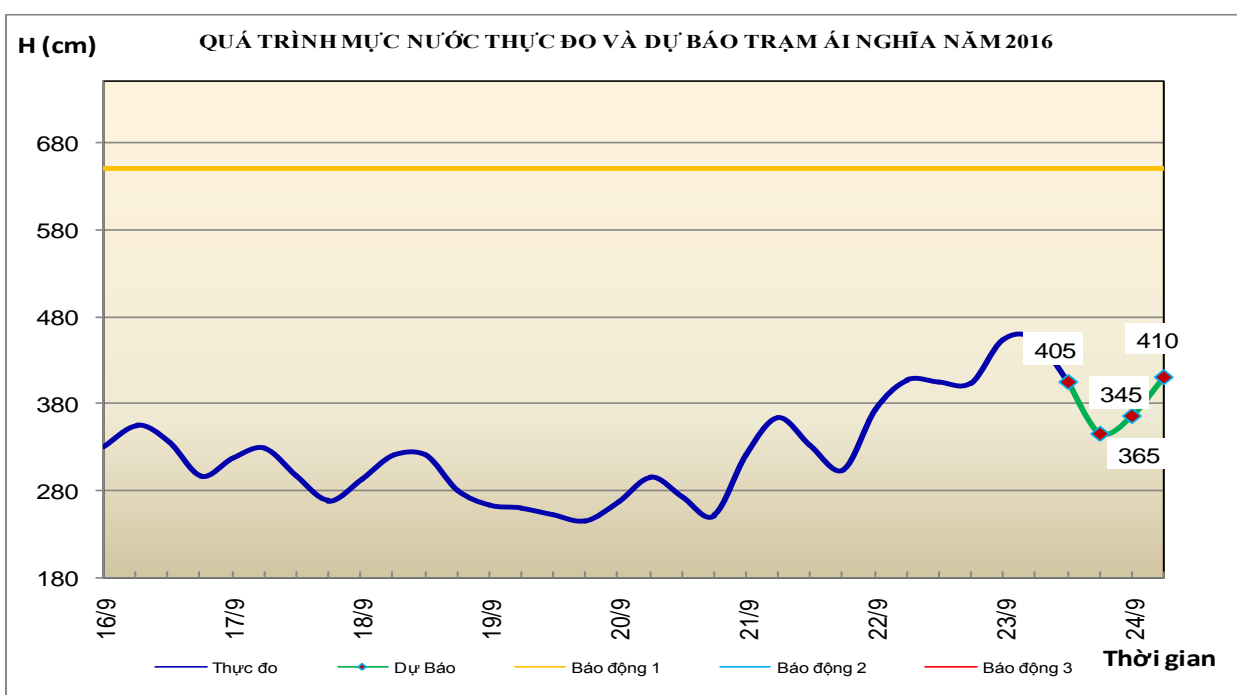
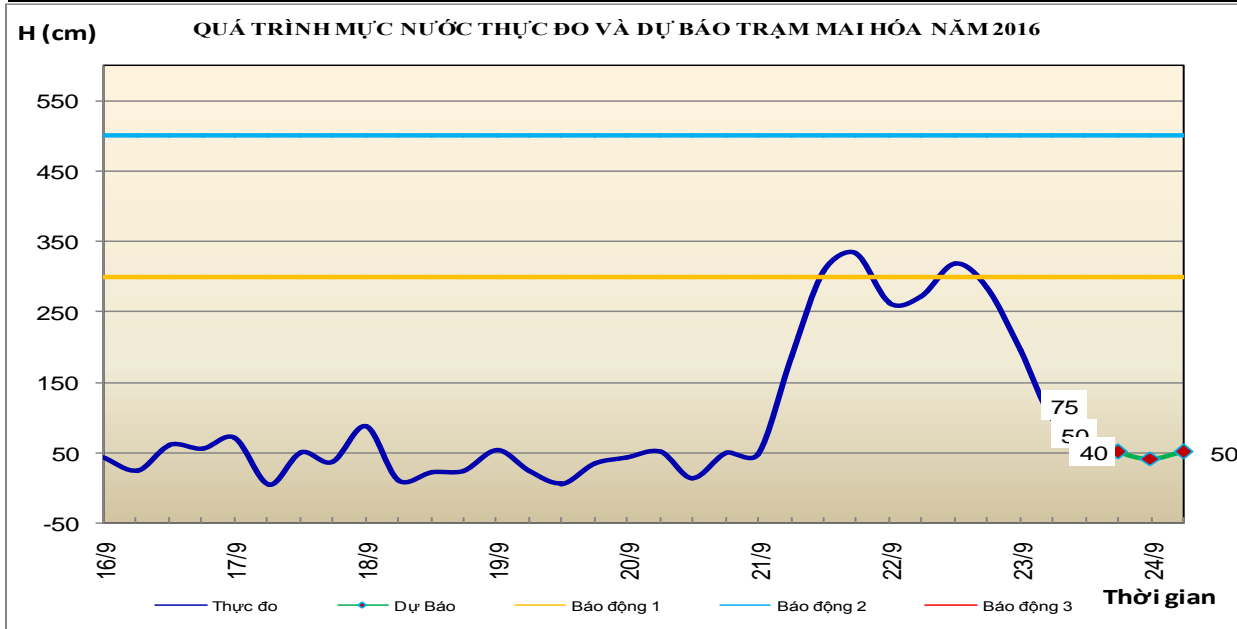
Nhận xét	Dự báo
1.1. Sông Bưởi: Mức nước biến đổi chậm	Mức nước có dao động.
1.2. Sông Mã: Mức nước biến đổi chậm.	Mức nước có dao động.
1.3. Sông Chu: Mức nước biến đổi chậm.	Mức nước có dao động.
1.4. Sông Cả: Mức nước biến đổi chậm.	Mức nước trung, hạ lưu sông Cả dao động
1.5. Sông La: Mức nước trên sông Ngàn Sâu, sông Ngàn Phố đang lên, sông La có dao động.	Mức nước trên sông Ngàn Sâu, sông Ngàn Phố tiếp tục lên, sông La dao động theo xu thế lên. Đến chiều nay, mức nước trên sông Ngàn Sâu tại Chu Lễ sẽ đạt đỉnh ở mức 13,0m (trên BĐ2: 1,0m). Đến tối nay, mức nước trên sông Ngàn Sâu tại Hòa Duyệt có khả năng đạt đỉnh ở mức 8,5m (trên BĐ1: 1,0m).
1.6. Các sông khác: Nguy cơ cao xảy ra lũ quét, sạt lở đất trên các sông suối nhỏ; ngập úng tại vùng trũng, ven sông các tỉnh Nghệ An, Hà Tĩnh, đặc biệt là các huyện Hương Khê, Hương Sơn, Vũ Quang.	

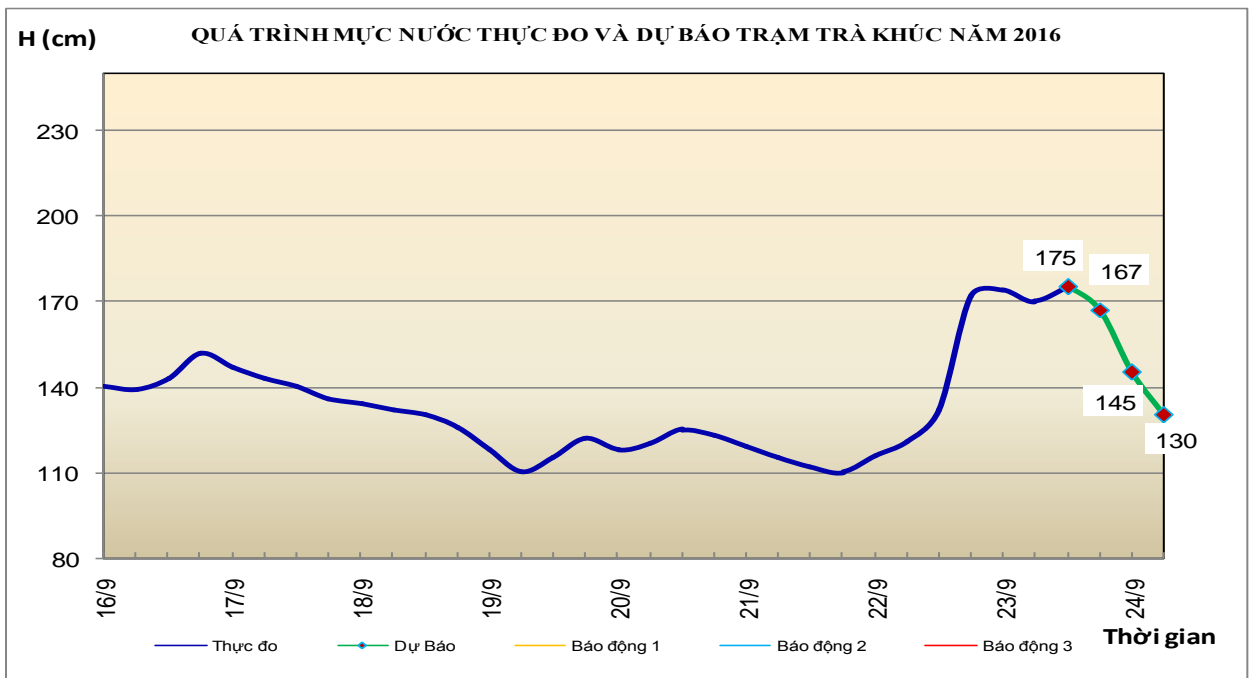
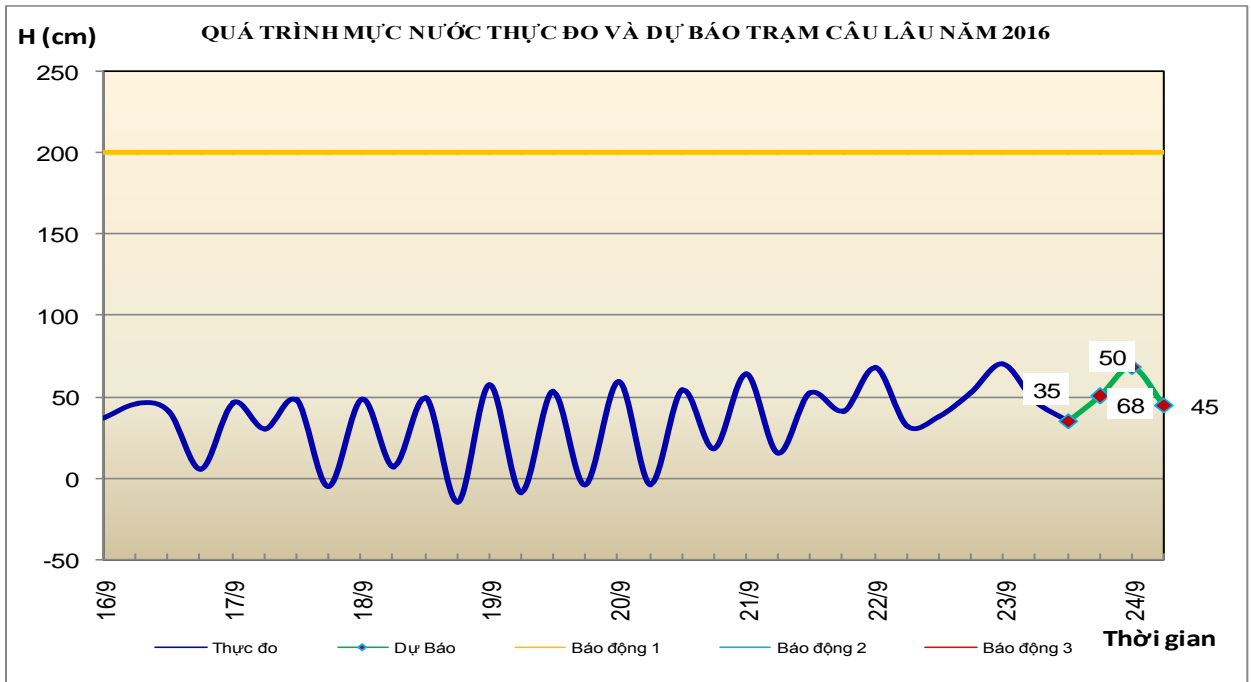




2. Khu vực Trung Trung Bộ

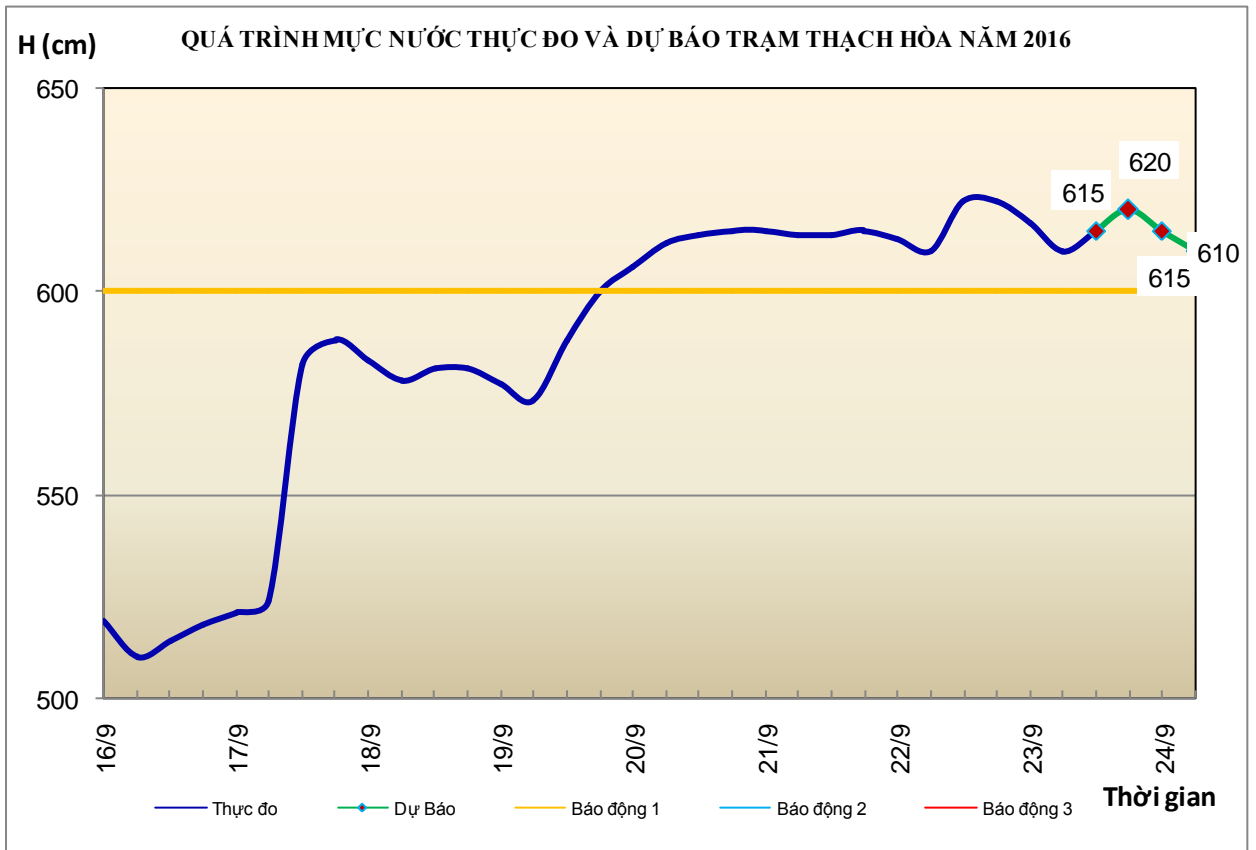
Nhận xét	Dự báo
2.1. Sông Gianh: Mực nước sông đang xuống.	Mực nước có dao động.
2.2. Sông Hương: Mực nước có dao động.	Mực nước có dao động.
2.3. Sông Vu gia - Thu Bồn: Mực nước có dao động.	Mực nước có dao động.
2.4. Sông Trà Khúc: Mực nước có dao động.	Mực nước có dao động.
2.5. Các sông khác: Lũ trên các sông Kiến Giang (Quảng Bình), sông Bò (Huế) đã đạt đỉnh và đang xuống. Mực nước lúc 7h, tại Lệ Thủy: 2,25m (trên BĐ2: 0,05m), Phú Ốc: 1,78m (trên BĐ1: 0,28m).	Mực nước trên các sông Kiến Giang và Bò tiếp tục xuống dần. Đến sáng mai, mực nước tại Lệ Thủy còn trên BĐ1.





3. Khu vực Nam Trung Bộ

Nhận xét	Dự báo
3.1. Sông Kôn: Mức nước biến đổi chậm	Mức nước biến đổi chậm.
3.2. Sông Ba: Mức nước thượng nguồn biến đổi chậm, hạ lưu dao động theo triều.	Mức nước thượng nguồn có dao động nhỏ, hạ lưu dao động theo triều.
3.3. Sông Cái Nha Trang: Mức nước đang xuống.	Mức nước tiếp tục xuống chậm.
3.4. Các sông khác: Mức nước các sông ở Ninh Thuận, Bình Thuận có dao động nhỏ.	Mức nước các sông ở Ninh Thuận, Bình Thuận có dao động nhỏ.

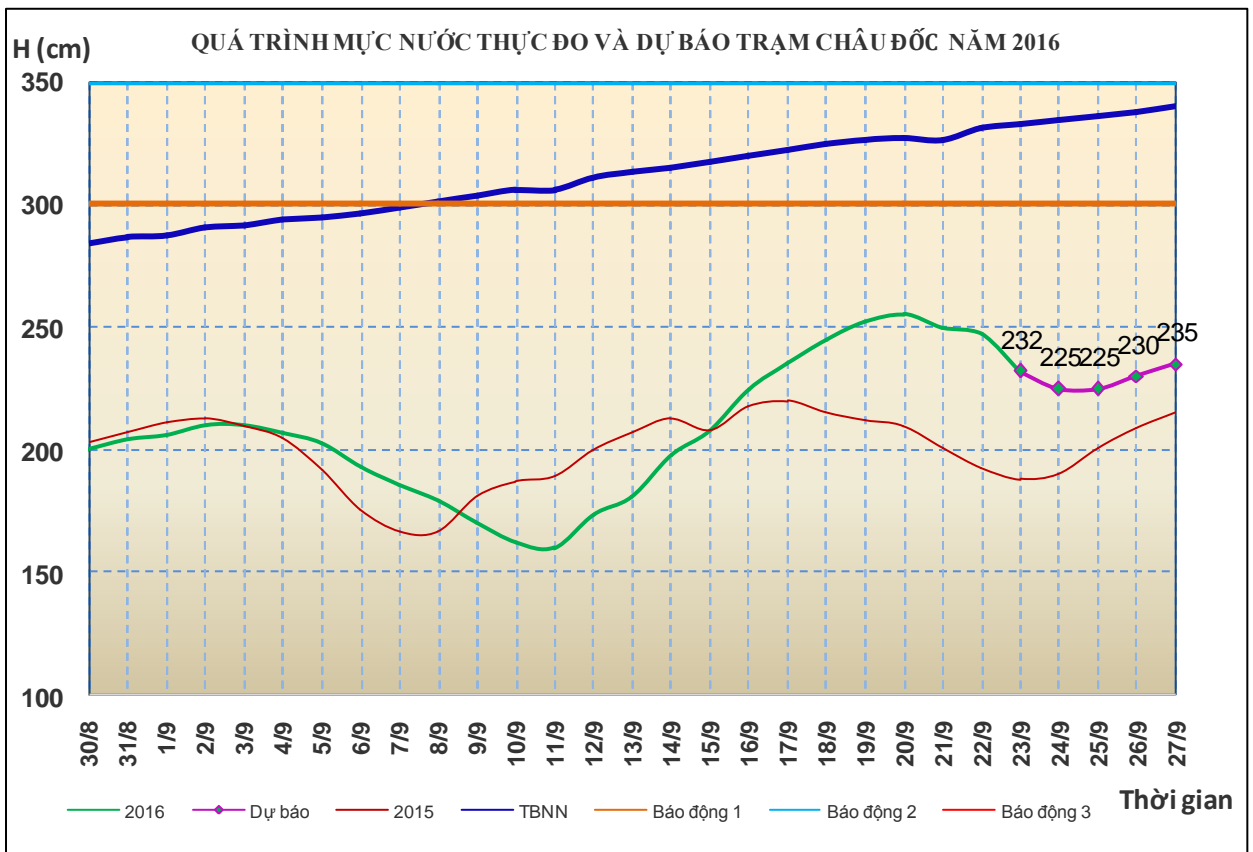
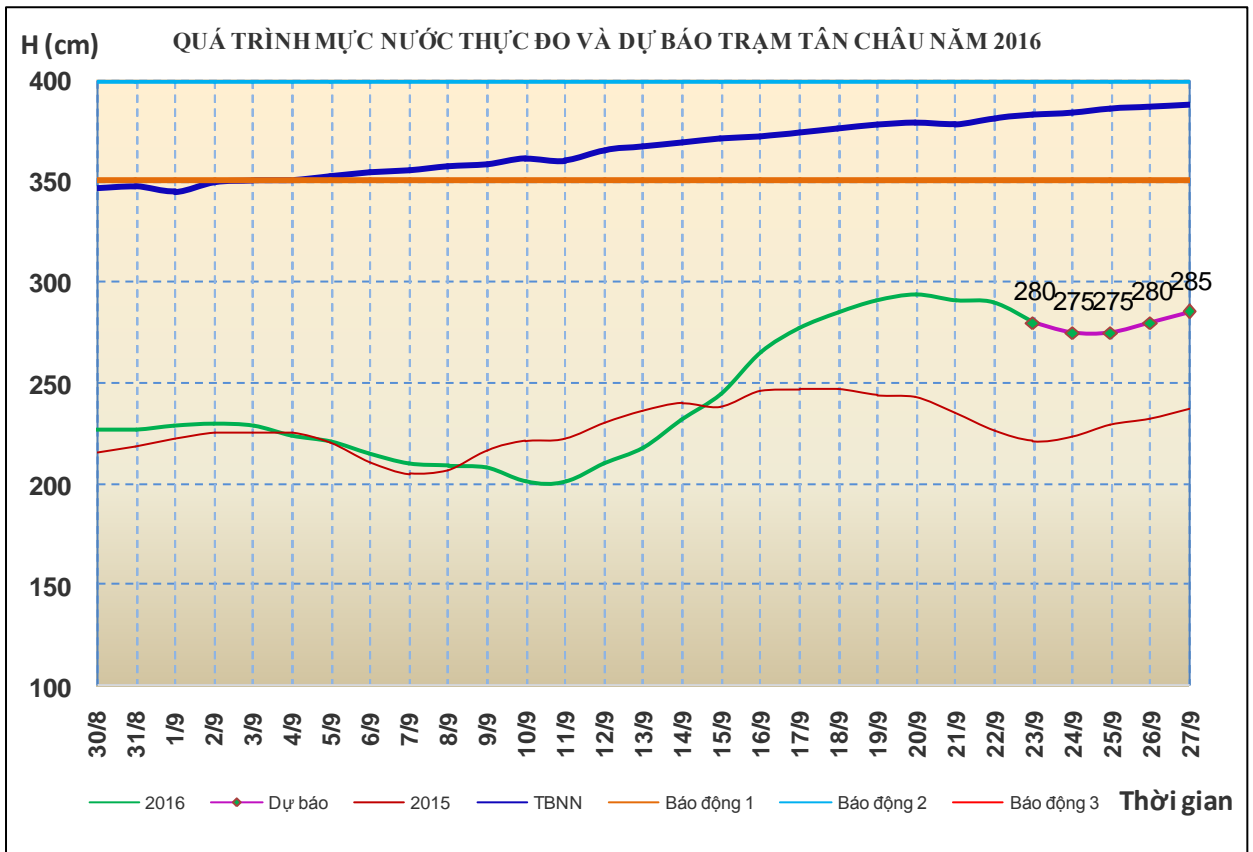


4. Khu vực Tây Nguyên

Nhận xét	Dự báo
4.1. Sông Sê San: Mức nước sông Sê San có dao động nhỏ.	Trong 24 giờ tới, mức nước sông Sê San có dao động nhỏ.
4.2. Sông Srêpôk: Mức nước sông Srêpôk dao động theo điều tiết hồ chứa	Mức nước sông Srêpôk tiếp tục dao động theo điều tiết hồ chứa
4.3. Các sông khác: Mức nước sông Cam Ly tại Thanh Bình dao động ở mức cao, mức nước lúc 7h/21/9: 833,0m (ở mức BĐ3); các sông khác ở Tây Nguyên có dao động nhỏ.	Trong 24 giờ tới, trên các sông suối nhỏ ở Tây Nguyên có khả năng xuất hiện một đợt lũ.

5. Khu vực Nam Bộ

Nhận xét	Dự báo
5.1. Sông Cửu Long: Mức nước đầu nguồn sông Cửu Long đang xuống theo triều. Mức nước cao nhất ngày 22/9 trên sông Tiền tại Tân Châu: 2,90m; trên sông Hậu tại Châu Đốc: 2,47m.	Trong 2 -3 ngày tới, mức nước sông Cửu Long tiếp tục xuống sau đó lên lại. Đến ngày 27/9, mức nước cao nhất ngày tại Tân Châu ở mức 2,85m; tại Châu Đốc ở mức 2,35m.
5.2. Sông Đồng Nai: Mức nước sông Đồng Nai tại Tà Lài biến đổi chậm, lúc 7h/23/09: 111,54m.	Trong 24h tới mức nước sông Đồng Nai tại Tà Lài biến đổi chậm và ở mức 111,55m.



6. Bảng mực nước thực đo và dự báo

6.1. Khu vực Trung Bộ và Tây Nguyên

Đơn vị: cm

Sông	Trạm	Mực nước thực đo		Mực nước dự báo		
		19h-22/09	7h-23/09	19h-23/09	7h-24/09	19h-24/09
Mã	Lý Nhân	2458	364 ↗	355 ↓	360 ↑	
Mã	Giàng	53	176 ↑	55 ↓	165 ↑	
Cả	Nam Đàn	216	224 ↑	220 ↓	225 ↑	210 ↓
La	Linh Cẩm	171	213 ↑	210 ↓	250 ↑	
Gianh	Mai Hóa	284	98 ↓	50 ↓	50 ↗	
Hương	Kim Long	94	78 ↑	65 ↓	50 ↓	
Vu Gia	Ái Nghĩa	403	454 ↑	345 ↓	410 ↑	
Thu Bồn	Câu Lâu	52	47 ↓	50 ↑	45 ↓	
Trà Khúc	Trà Khúc	172	170 ↓	167 ↓	130 ↓	
Kôn	Thạch Hòa	622	610 ↓	620 ↑	610 ↓	
Ba	Phú Lâm	13	-6 ↓	30 ↑	-5 ↓	
Cái Nha Trang	Đồng Trăng	456	434 ↓	415 ↓	400 ↓	
DakBla	KonTum	51590	51586 ↓	51585 ↓	51610 ↑	
Srêpôk	Bản Đôn	16957	16980 ↑	16910 ↓	16825 ↓	
Đồng Nai	Tà Lài	11154	11154 ↓	11155 ↑	11155 ↗	

6.2. Khu vực Nam Bộ

Đơn vị: cm

Sông	Trạm	Mực nước	Mực nước dự báo				
		22/09	23/09	24/09	25/09	26/09	27/09
Sông Tiền	Tân Châu	289 ↓	280 ↓	275 ↓	275 ↗	280 ↑	285 ↑
	Mỹ Thuận	151 ↓	140 ↓	130 ↓	120 ↓	115 ↓	117 ↑
Sông Hậu	Châu Đốc	245 ↓	232 ↓	225 ↓	225 ↗	230 ↑	235 ↑
	Cần Thơ	169 ↓	150 ↓	140 ↓	130 ↓	120 ↓	125 ↑

Tin phát lúc: 11h00'

Duyệt bản tin: Phùng Tiến Dũng

**PHÒNG DỰ BÁO THỦY VĂN TRUNG BỘ,
TÂY NGUYÊN VÀ NAM BỘ**

Dự báo viên: Huệ, Ngân, Nhung, Vân