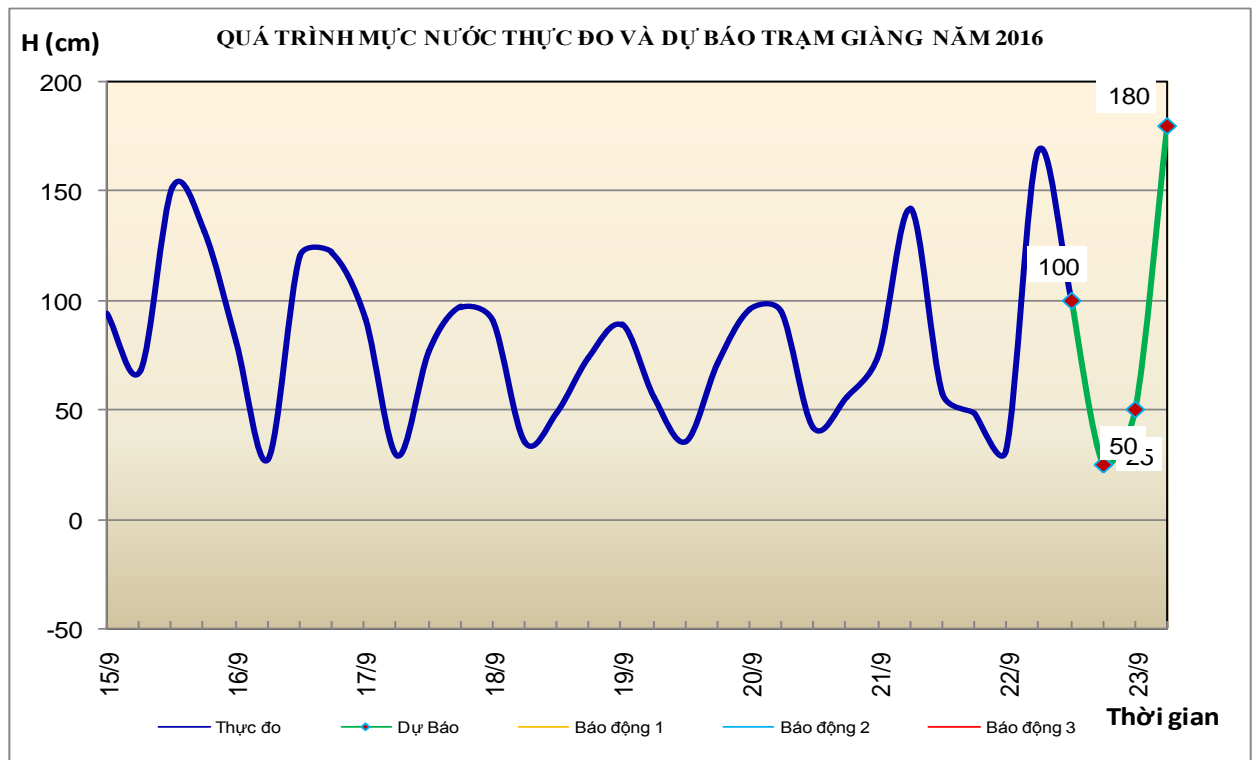


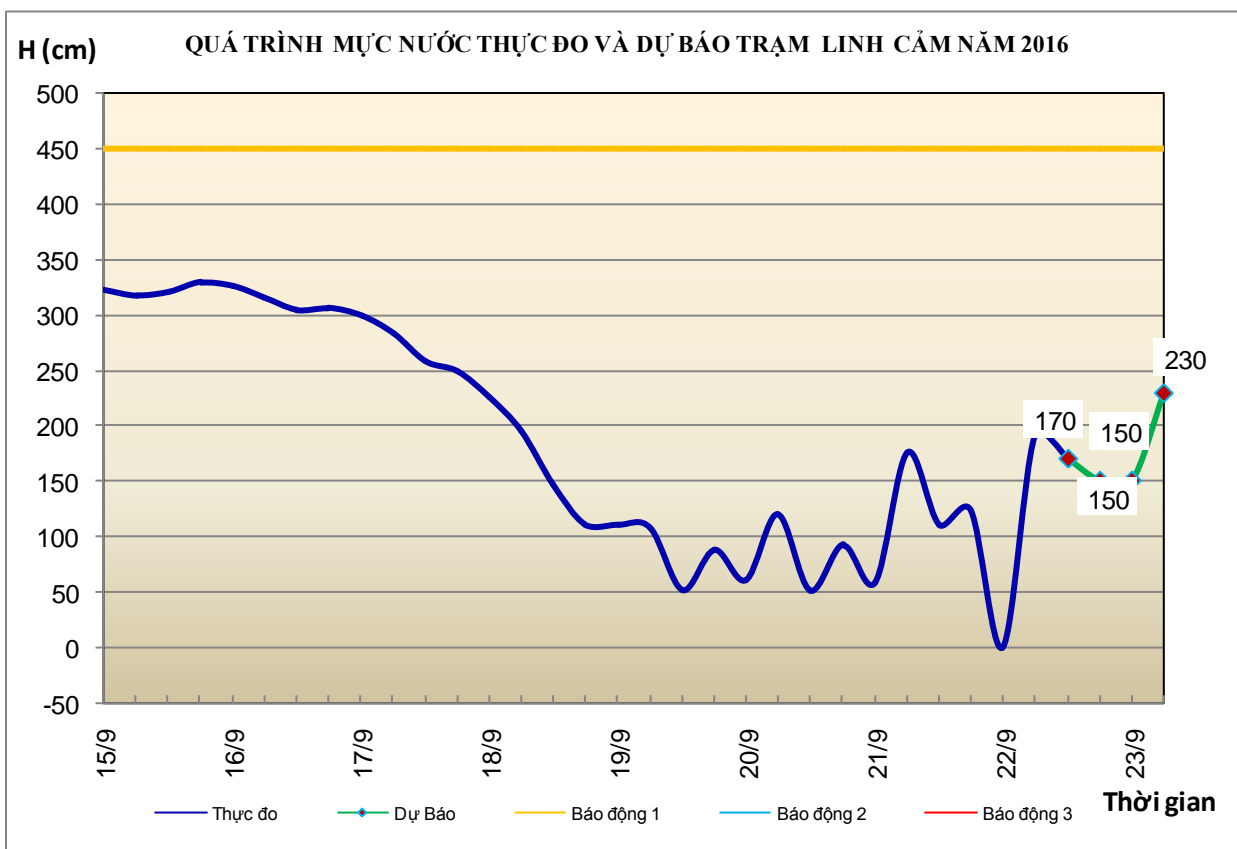
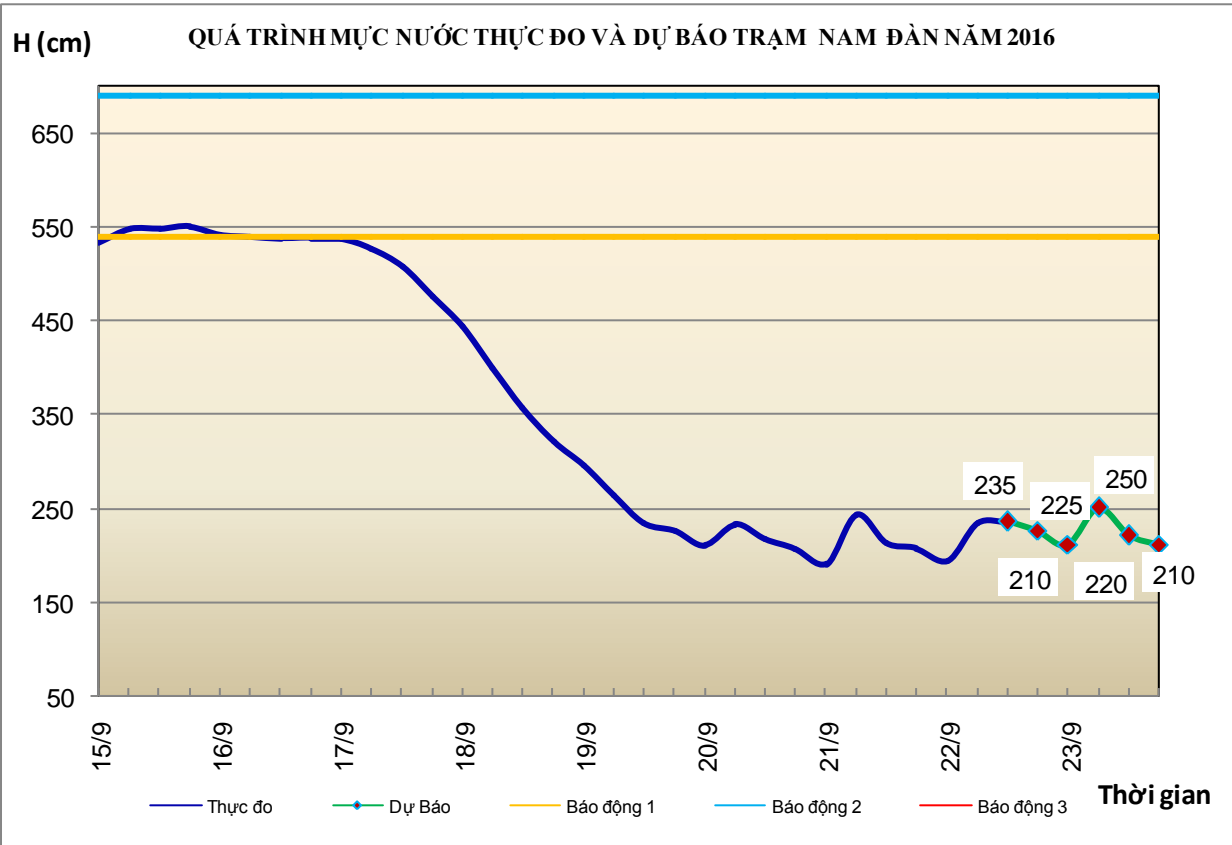
Hà Nội, ngày 22 tháng 9 năm 2016

## BẢN TIN DỰ BÁO THỦY VĂN HẠN NGẮN CÁC SÔNG TRUNG BỘ, TÂY NGUYÊN VÀ NAM BỘ

### 1. Khu vực Bắc Trung Bộ

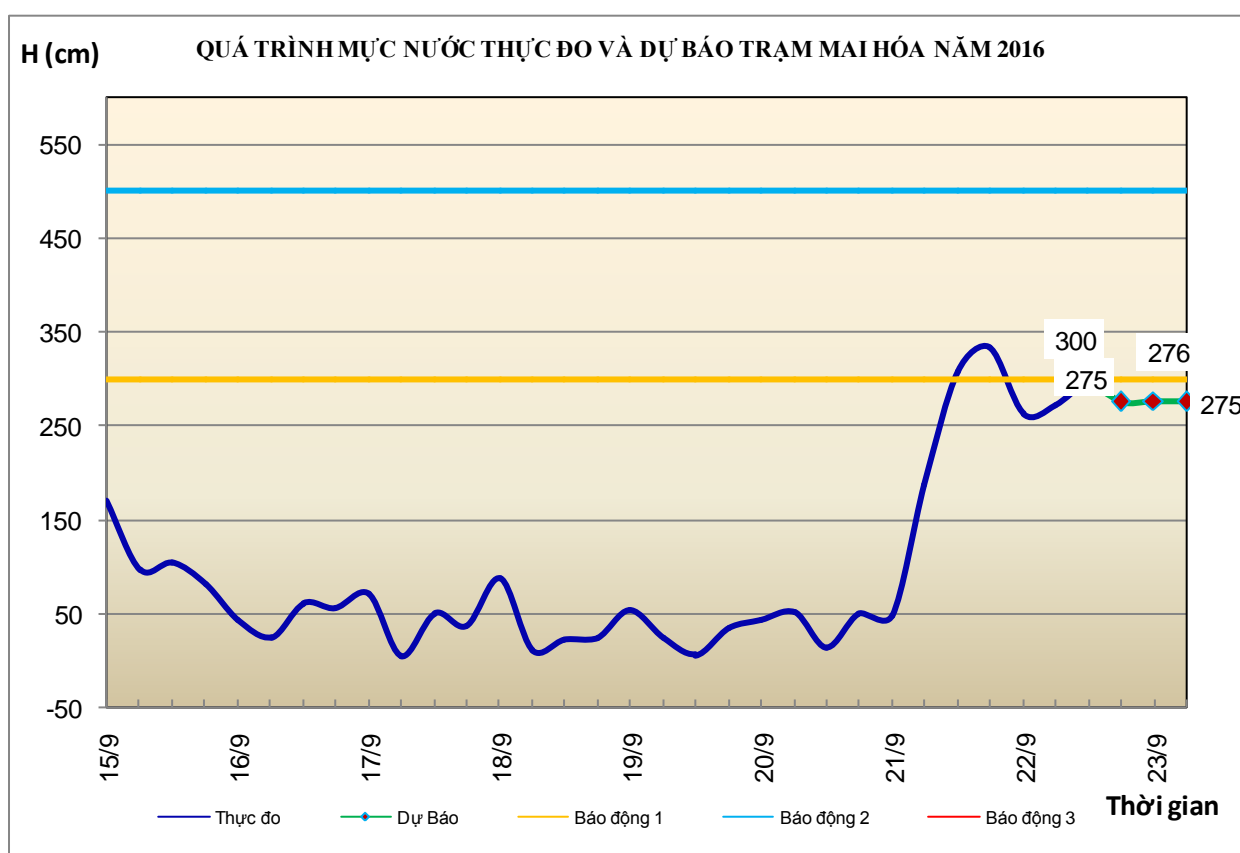
Nhận xét	Dự báo
<b>1.1. Sông Bưởi:</b> Mức nước biến đổi chậm	Mức nước biến đổi chậm
<b>1.2. Sông Mã:</b> Mức nước biến đổi chậm	Mức nước biến đổi chậm
<b>1.3. Sông Chu:</b> Mức nước biến đổi chậm	Mức nước biến đổi chậm
<b>1.4. Sông Cả:</b> Mức nước biến đổi chậm	Mức nước trung, hạ lưu sông Cả sẽ lên, thượng lưu có dao động.
<b>1.5. Sông La:</b> Mức nước sông Ngàn Sâu đang lên, sông Ngàn Phố có dao động, hạ lưu sông La dao động theo triều	Mức nước sông Ngàn Sâu tiếp tục lên, sông Ngàn Phố và hạ lưu sông La sẽ lên.
<p><b>Cảnh báo:</b> Trên các sông ở Nghệ An, Hà Tĩnh sẽ xuất hiện 1 đợt lũ, trong đợt lũ này mức nước trên sông Ngàn Sâu, Ngàn Phố lên mức BĐ1 -BĐ2, có nơi lên trên mức BĐ2, trung, hạ lưu sông Cả và sông La dưới mức BĐ1. Đề phòng lũ quét, sạt lở đất vùng núi, ngập úng ở vùng trũng thấp ở các tỉnh Nghệ An, Hà Tĩnh.</p>	

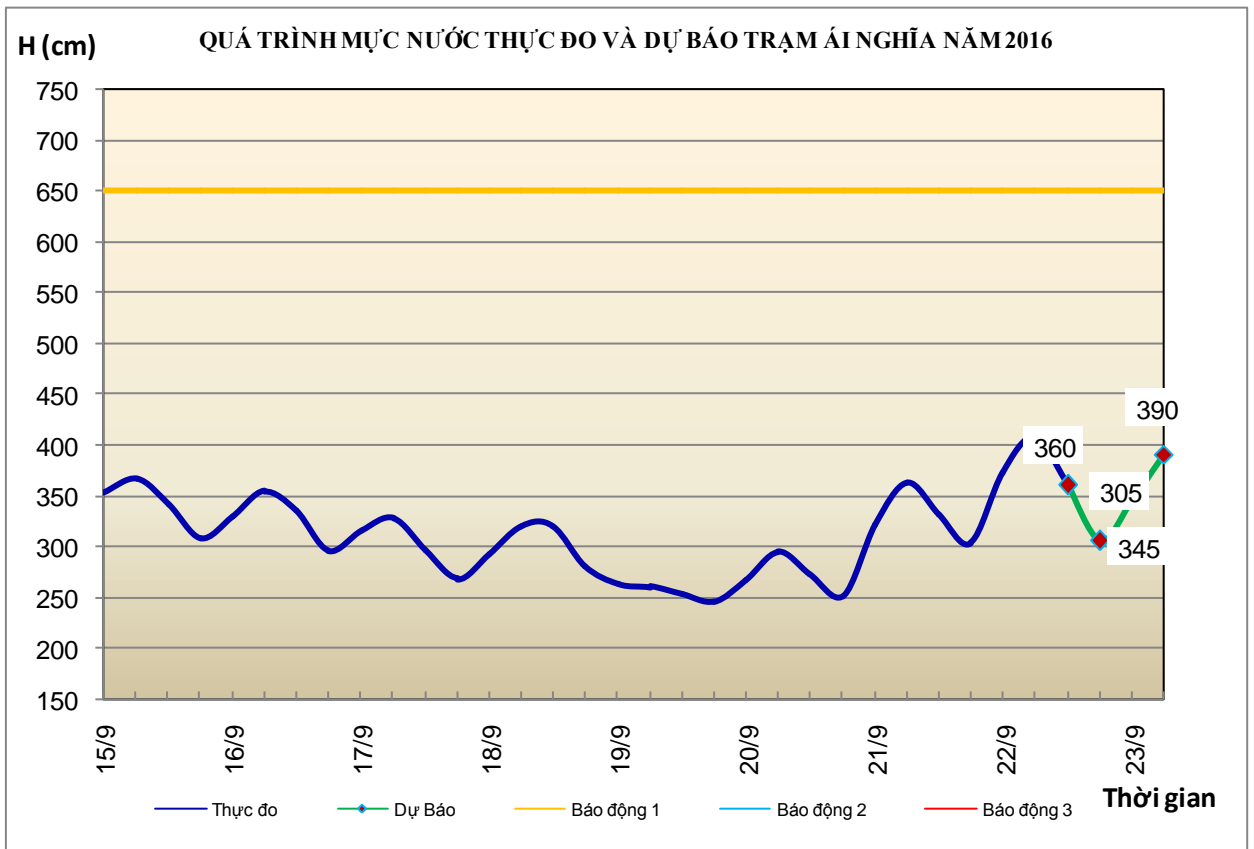
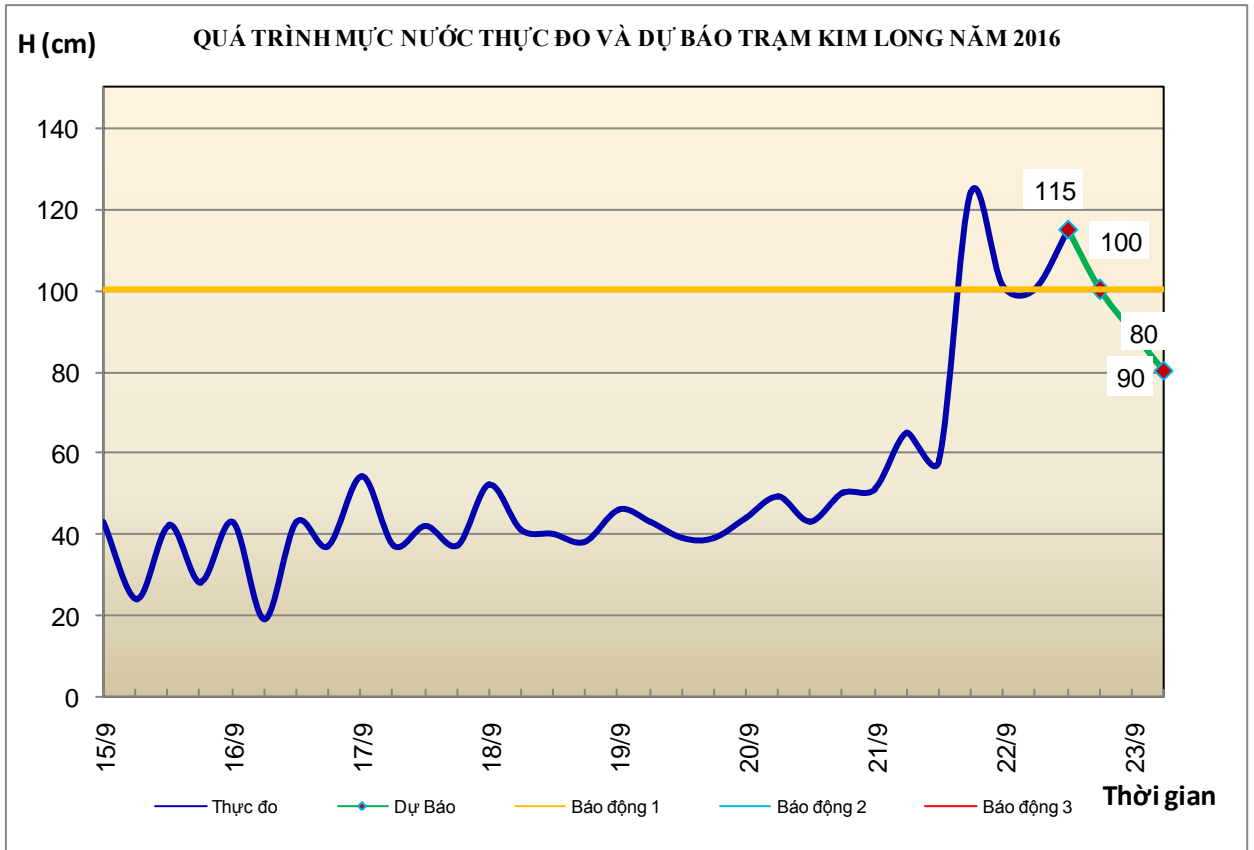




## 2. Khu vực Trung Trung Bộ

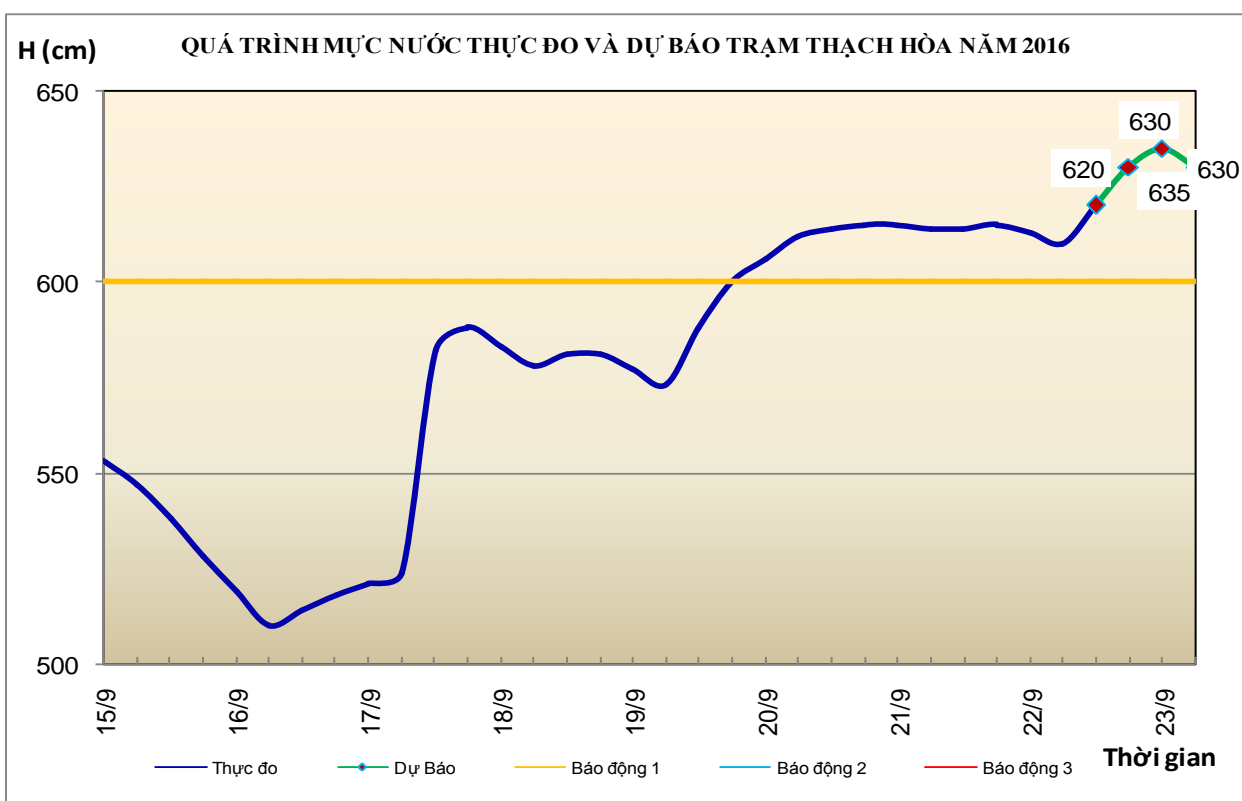
Nhận xét	Dự báo
<b>2.1. Sông Gianh:</b> Trên lưu vực sông đã xuất hiện một đợt lũ, mực nước thượng lưu đang dao động ở mức BĐ1, hạ lưu đang dao động ở mức dưới BĐ1.	Mực nước sông tiếp tục dao động trong mức BĐ1 - BĐ2.
<b>2.2. Sông Hương:</b> Mực nước có dao động, 7h sáng nay (22/9) mực nước tại Kim Long: 1,00m ở mức BĐ1.	Mực nước có dao động.
<b>2.3. Sông Vu gia - Thu Bồn:</b> Mực nước có dao động nhỏ.	Mực nước có dao động.
<b>2.4. Sông Trà Khúc:</b> Mực nước có dao động nhỏ.	Mực nước có dao động nhỏ.
<b>2.5. Các sông khác:</b> Trên lưu vực các sông khác từ Quảng Bình đến Thừa Thiên Huế đã xuất hiện một đợt lũ, mực nước dao động ở mức BĐ1 và trên BĐ1.	Tối và đêm nay, mực nước các sông khác ở Quảng Bình, Quảng Trị tiếp tục dao động ở mức BĐ1.
<b>Cảnh báo:</b> Đề phòng lũ quét, sạt lở đất vùng núi, ngập úng ở vùng trũng thấp ở các tỉnh từ Quảng Bình đến Thừa Thiên Huế.	





### 3. Khu vực Nam Trung Bộ

Nhận xét	Dự báo
<b>3.1. Sông Côn:</b> Mực nước có dao động	Mực nước có dao động
<b>3.2. Sông Ba:</b> Mực nước thượng nguồn có dao động nhỏ, hạ lưu dao động theo triều.	Mực nước thượng lưu có dao động, hạ lưu dao động theo thủy triều.
<b>3.3. Sông Cái Nha Trang:</b> Mực nước đang lên	Mực nước tiếp tục lên nhưng còn dưới mức BĐ1
<b>3.4. Các sông khác:</b> Mực nước sông Lại Giang đang lên, các sông ở Ninh Thuận, Bình Thuận có dao động nhỏ	Mực nước sông Lại Giang tiếp tục lên nhưng còn dưới mức BĐ1; các sông ở Ninh Thuận, Bình Thuận có dao động nhỏ.

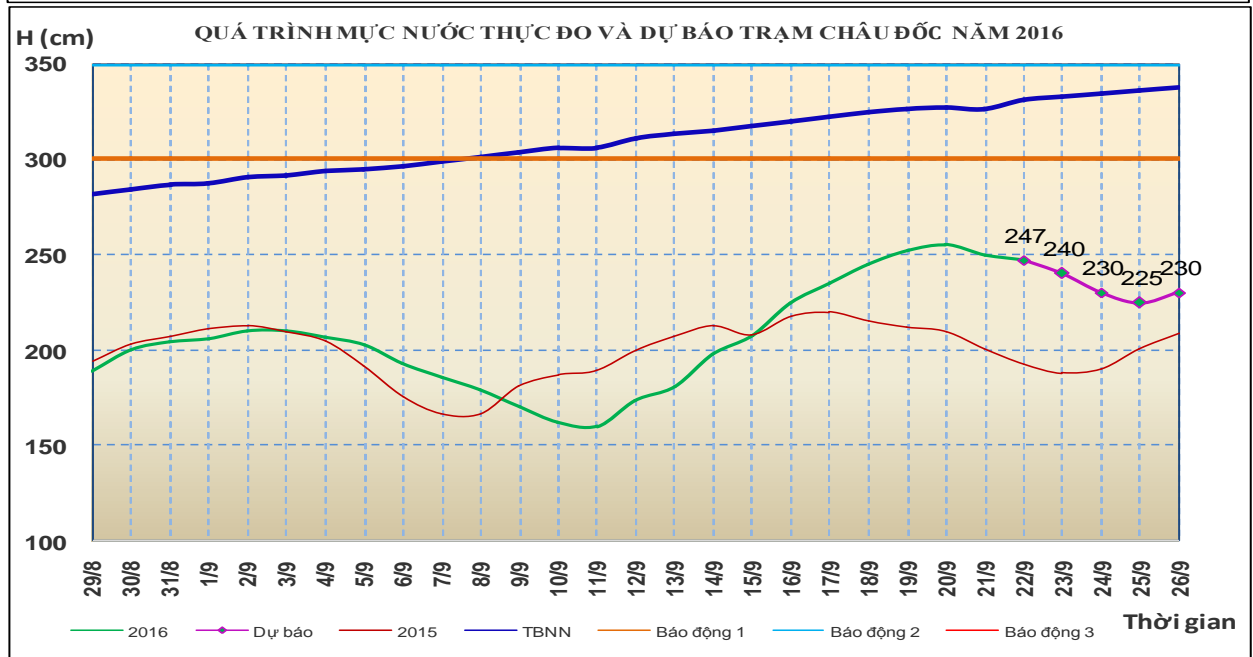
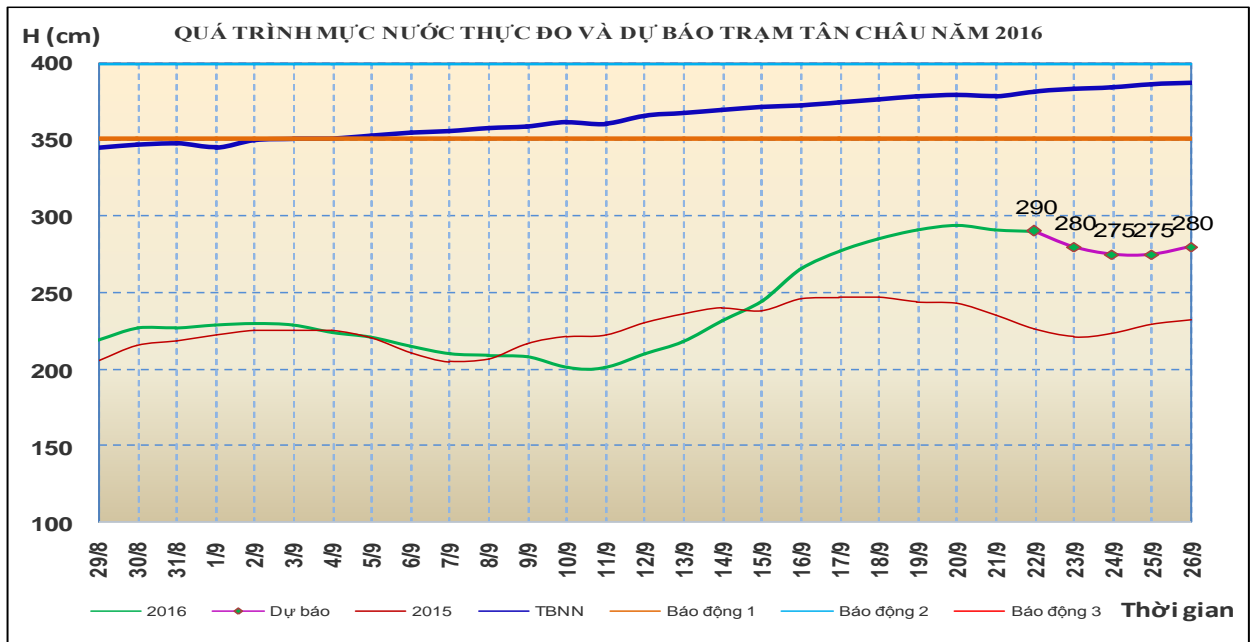


### 4. Khu vực Tây Nguyên

Nhận xét	Dự báo
<b>4.1. Sông Sê San:</b> Mực nước sông Sê San có dao động nhỏ.	Trong 24 giờ tới, mực nước sông Sê San có dao động nhỏ.
<b>4.2. Sông Srêpôk:</b> Mực nước sông Srêpôk dao động theo điều tiết hồ chứa	Mực nước sông Srêpôk tiếp tục dao động theo điều tiết hồ chứa
<b>4.3. Các sông khác:</b> Mực nước sông Cam Ly tại Thanh Bình dao động ở mức cao, mực nước lúc 7h/21/9: 833,0m (ở mức BĐ3); các sông khác ở Tây Nguyên có dao động nhỏ.	Trong 24 giờ tới, trên các sông suối nhỏ ở Tây Nguyên có khả năng xuất hiện một đợt lũ. Đề phòng lũ quét và sạt lở đất trên các sông suối nhỏ.

## 5. Khu vực Nam Bộ

Nhận xét	Dự báo
<p><b>5.1. Sông Cửu Long:</b> Mức nước sông Cửu Long đang xuống theo triều. Mức nước cao nhất ngày 21/9 trên sông Tiền tại Tân Châu: 2,91m, tại Mỹ Thuận: 1,66m (dưới mức BĐ2: 0,04m); trên sông Hậu tại Châu Đốc: 2,50m, tại Long Xuyên: 2,13m (dưới mức BĐ2: 0,07m), tại Cần Thơ: 1,82m (trên BĐ2: 0,02m).</p>	<p>Mức nước sông Cửu Long tiếp tục xuống theo triều. Đến ngày 26/9, mức nước cao nhất ngày tại Tân Châu ở mức 2,75m; tại Châu Đốc ở mức 2,30m; các trạm hạ lưu xuống mức dưới BĐ1.</p>
<p><b>5.2. Sông Đồng Nai:</b> Mức nước sông Đồng Nai tại Tà Lài biến đổi chậm, lúc 7h/21/09: 111,24m.</p>	<p>Trong 24h tới mức nước sông Đồng Nai tại Tà Lài biến đổi chậm và ở mức 111,3m.</p>



## 6. Bảng mực nước thực đo và dự báo

### 6.1. Khu vực Trung Bộ và Tây Nguyên

Đơn vị: cm

Sông	Trạm	Mực nước thực đo		Mực nước dự báo		
		19h-21/09	7h-22/09	19h-22/09	7h-23/09	19h-23/09
Mã	Lý Nhân	379	371 ↓	365 ↓	360 ↓	
Mã	Giàng	48	168 ↓	25 ↓	180 ↑	
Cả	Nam Đàn	207	234 ↑	225 ↓	250 ↑	210 ↓
La	Linh Cẩm	124	190 ↓	150 ↓	230 ↑	
Gianh	Mai Hóa	334	272 ↑	275 ↑	275 →	
Hương	Kim Long	124	100 ↑	100 →	80 ↓	
Vu Gia	Ái Nghĩa	303	407 ↑	305 ↓	390 ↑	
Thu Bồn	Câu Lâu	41	32 ↓	45 ↑	25 ↓	
Trà Khúc	Trà Khúc	110	121 ↑	145 ↑	137 ↓	
Kôn	Thạch Hòa	615	610 ↓	630 ↑	630 →	
Ba	Phú Lâm	9	-6 ↓	30 ↑	-5 ↓	
Cái Nha Trang	Đồng Trăng	345	419 ↑	450 ↑	375 ↓	
DakBla	KonTum	51574	51599 ↑	51585 ↓	51610 ↑	
Srêpôk	Bản Đôn	16900	16833 ↓	16925 ↑	16900 ↓	
Đồng Nai	Tà Lài	11138	11140 ↑	11125 ↓	11130 ↑	

### 6.2. Khu vực Nam Bộ

Đơn vị: cm

Sông	Trạm	Mực nước	Mực nước dự báo				
		21/09	22/09	23/09	24/09	25/09	26/09
Sông Tiền	Tân Châu	291 ↓	290 ↓	280 ↓	275 ↓	275 →	280 ↑
	Mỹ Thuận	166 ↓	150 ↓	140 ↓	130 ↓	125 ↓	122 ↓
Sông Hậu	Châu Đốc	250 ↓	247 ↓	240 ↓	230 ↓	225 ↓	230 ↑
	Cần Thơ	182 ↓	170 ↓	160 ↓	150 ↓	140 ↓	138 ↓

Tin phát lúc: 11h00'

Duyệt bản tin: Phùng Tiến Dũng

**PHÒNG DỰ BÁO THỦY VĂN TRUNG BỘ,  
TÂY NGUYÊN VÀ NAM BỘ**  
Dự báo viên: Huệ, Ngân, Nhung, Vân