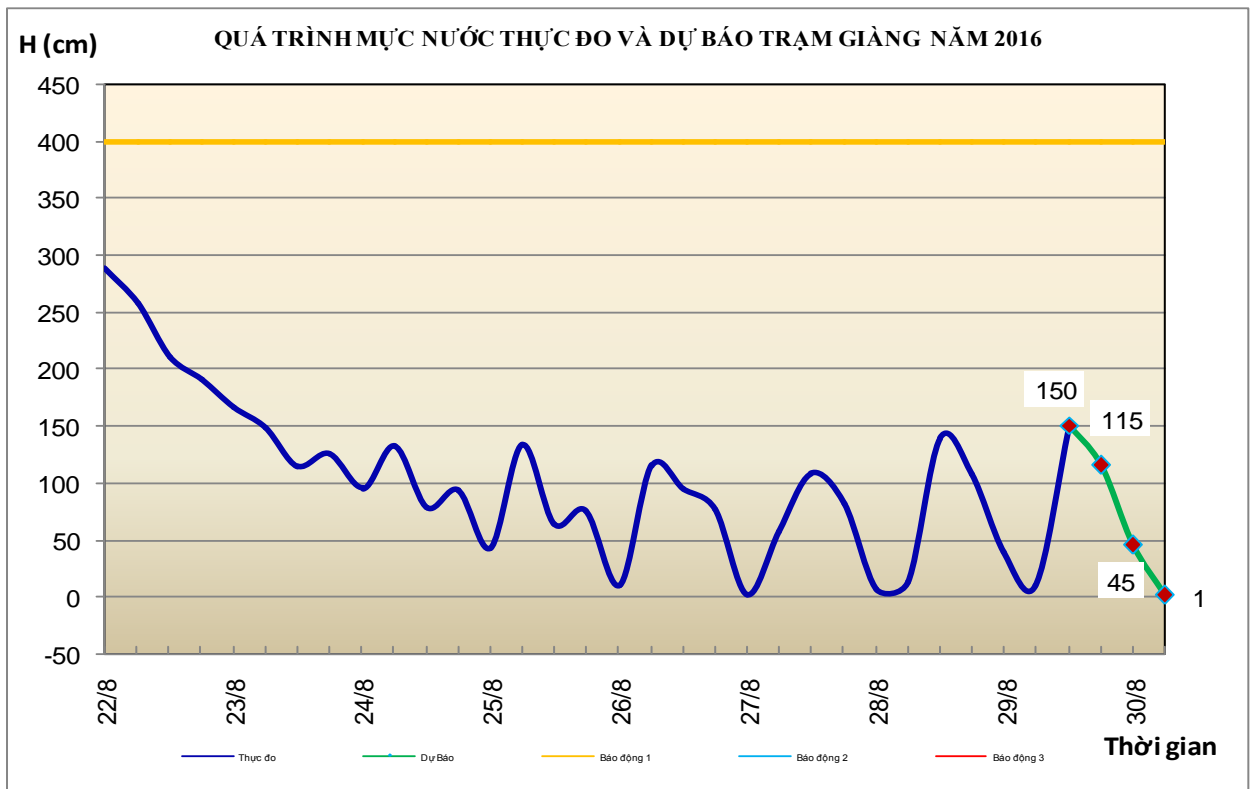


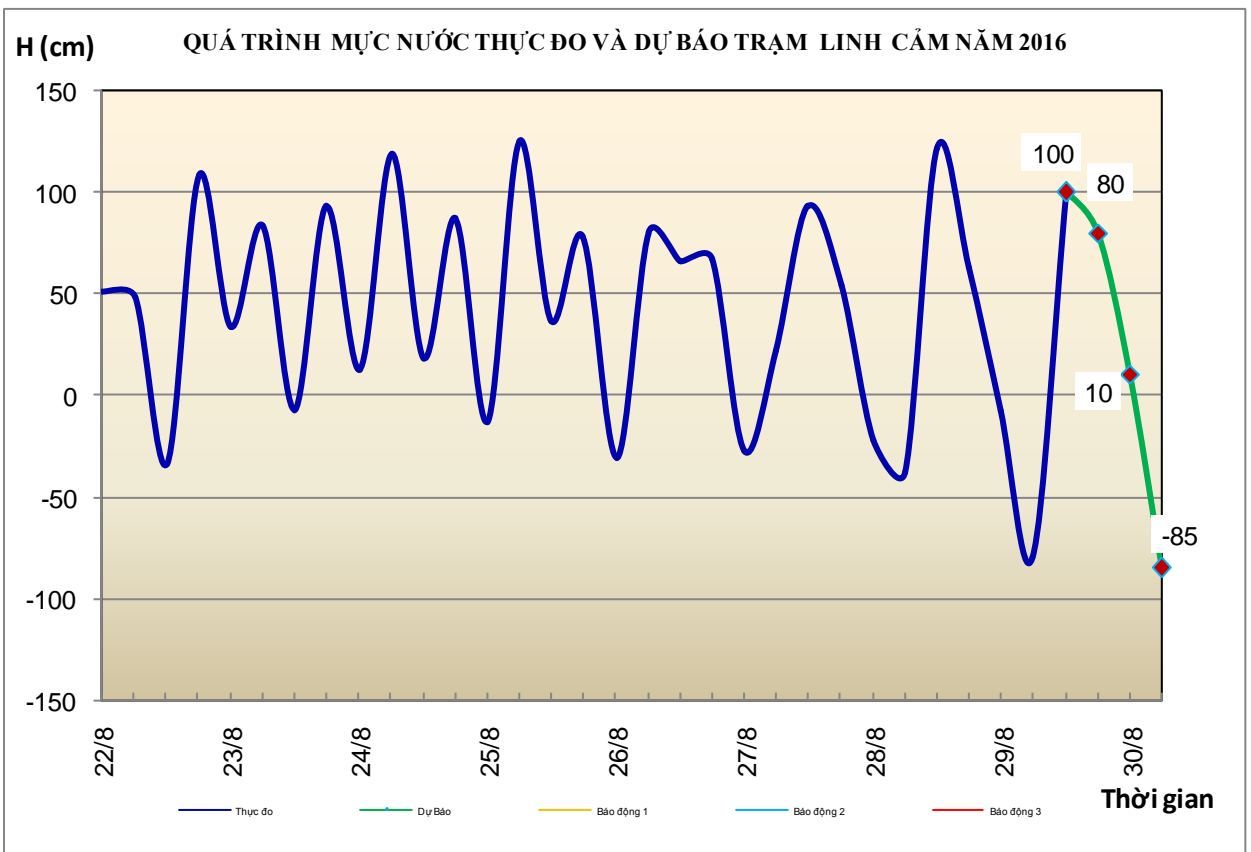
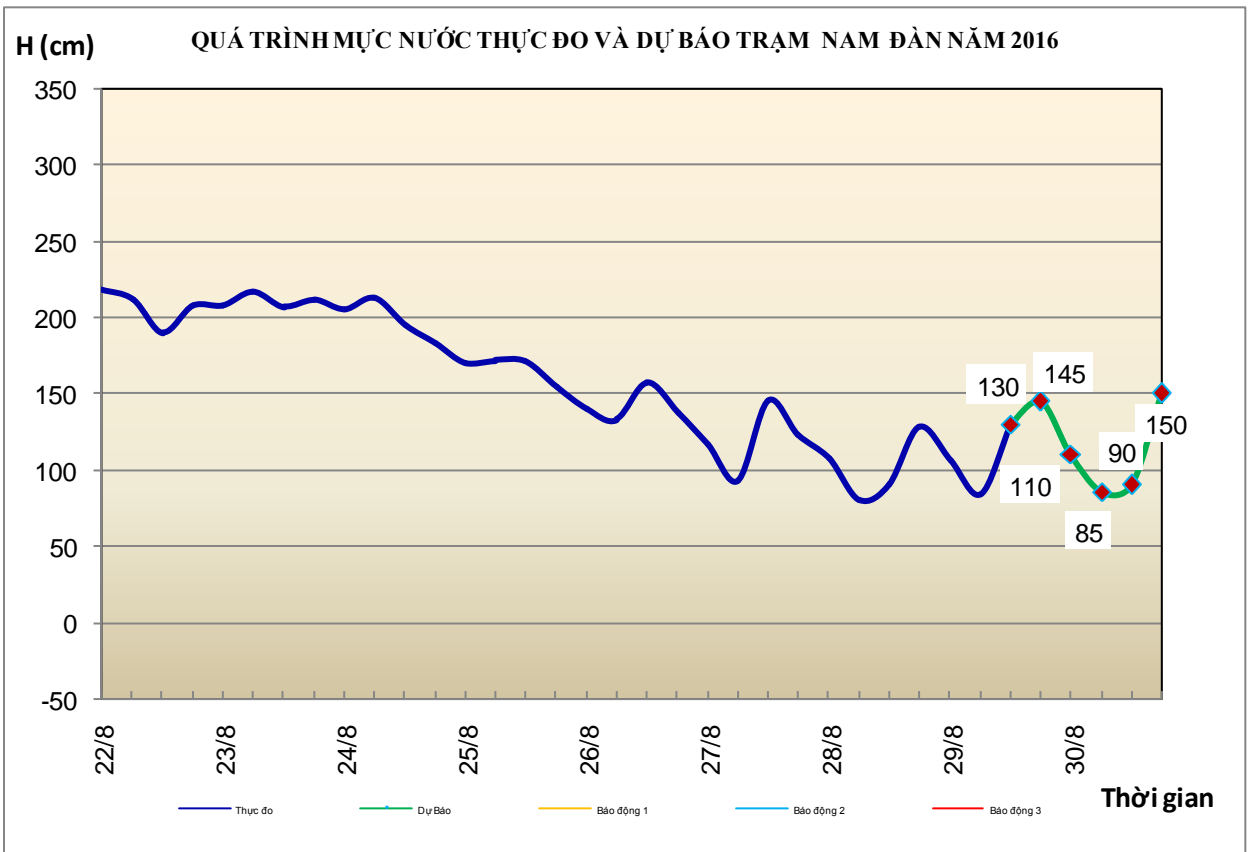
Hà Nội, ngày 29 tháng 8 năm 2016

## BẢN TIN DỰ BÁO THỦY VĂN HẠN NGẮN CÁC SÔNG TRUNG BỘ, TÂY NGUYÊN VÀ NAM BỘ

### 1. Khu vực Bắc Trung Bộ

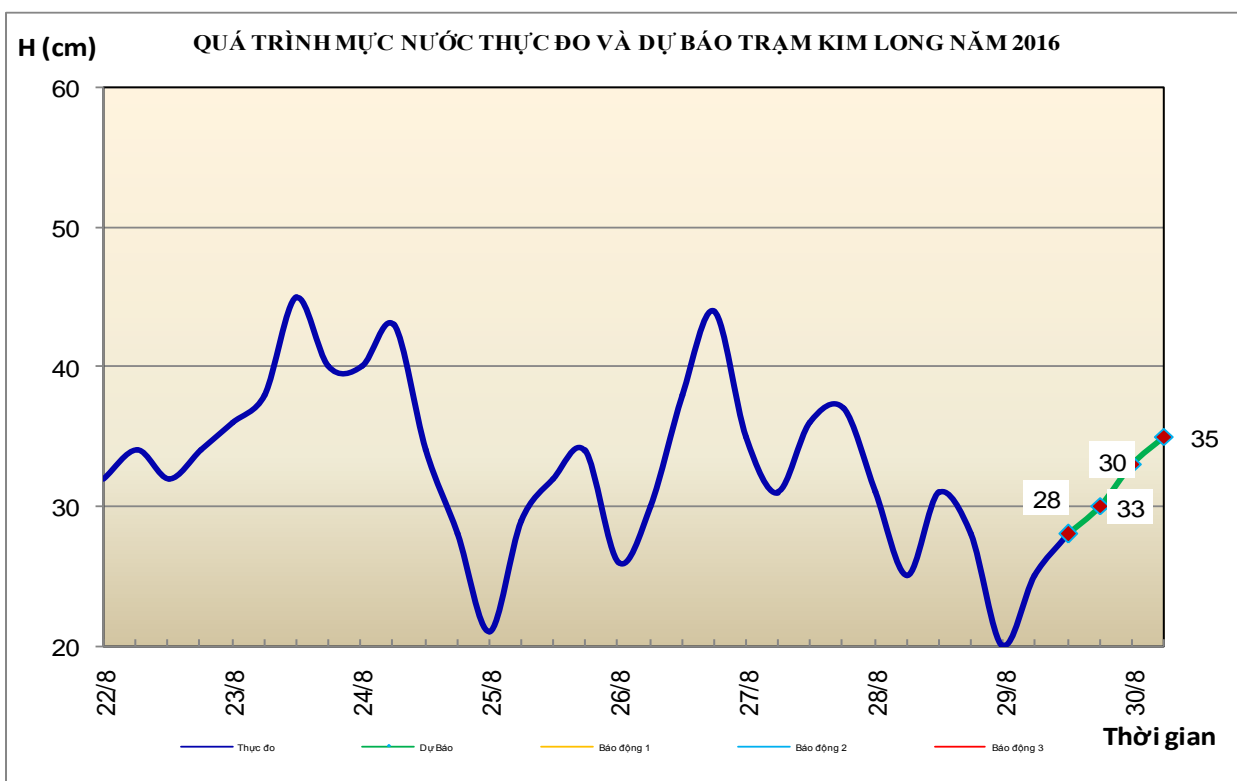
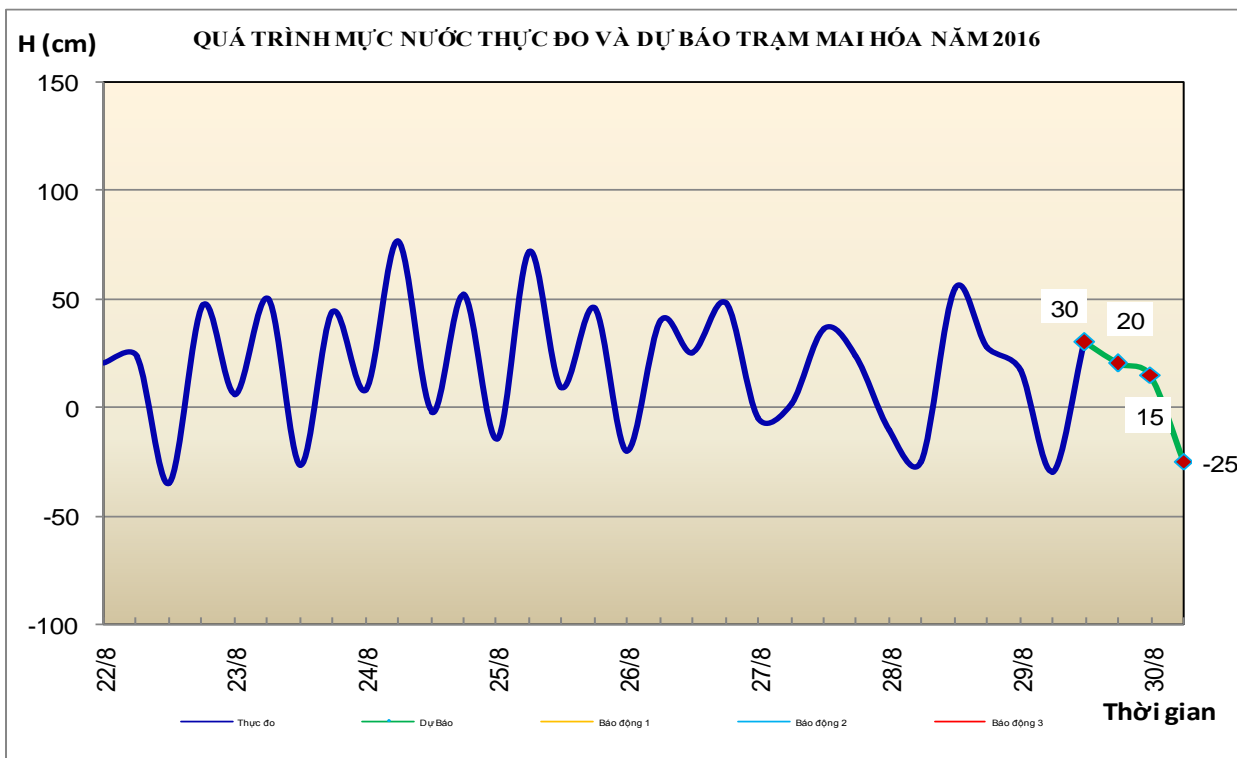
Nhận xét	Dự báo
<b>1.1. Sông Bưởi:</b> Mức nước các sông có dao động	Mức nước các sông có dao động
<b>1.2. Sông Mã:</b> Mức nước các sông có dao động	Mức nước các sông có dao động
<b>1.3. Sông Chu:</b> Mức nước hạ lưu chịu ảnh hưởng điều tiết của công trình thủy điện	Mức nước thượng lưu biến đổi chậm, hạ lưu chịu ảnh hưởng điều tiết của công trình thủy điện.
<b>1.4. Sông Cả:</b> Mức nước thượng lưu biến đổi chậm, trung lưu chịu ảnh hưởng điều tiết của công trình thủy điện, hạ lưu chịu ảnh hưởng của thủy triều	Mức nước thượng lưu biến đổi chậm, trung lưu chịu ảnh hưởng điều tiết của công trình thủy điện, hạ lưu chịu ảnh hưởng của thủy triều
<b>1.5. Sông La:</b> Mức nước thượng lưu biến đổi chậm, hạ lưu chịu ảnh hưởng của thủy triều	Mức nước thượng lưu biến đổi chậm, hạ lưu chịu ảnh hưởng của thủy triều





## 2. Khu vực Trung Trung Bộ

Nhận xét	Dự báo
<b>2.1. Sông Gianh:</b> Mức nước thượng lưu có dao động, hạ lưu biến đổi chậm.	Mức nước thượng lưu có dao động, hạ lưu biến đổi chậm.
<b>2.2. Sông Hương:</b> Mức nước biến đổi chậm	Mức nước biến đổi chậm.

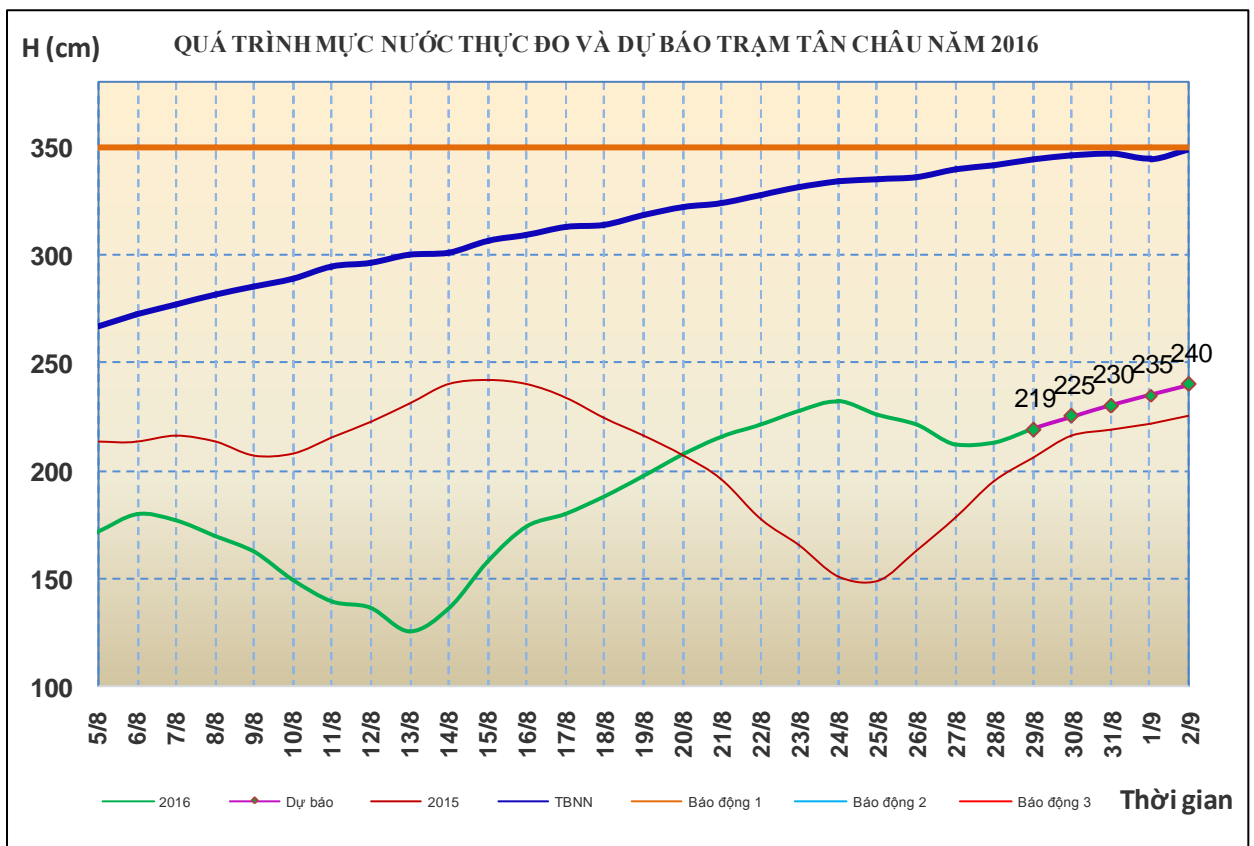


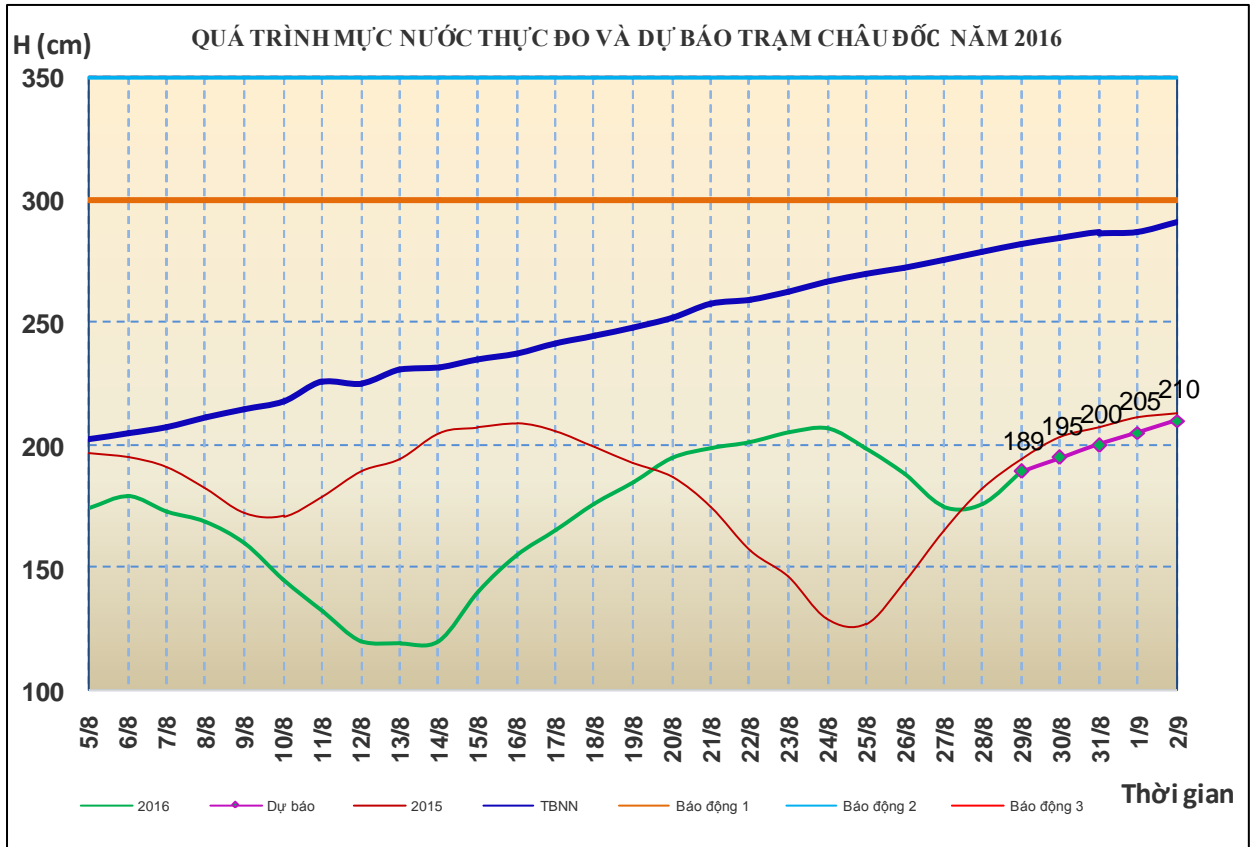
### 3. Khu vực Bình Thuận và Tây Nguyên

Nhận xét	Dự báo
<b>3.1. Bình Thuận:</b> Mức nước các sông biến đổi chậm	Mức nước các sông biến đổi chậm
<b>3.2. Sông Sê San:</b> Mức nước sông Sê San biến đổi chậm.	Trong 24 giờ tới, mức nước sông Sê San biến đổi chậm.
<b>3.3. Sông Srêpôk:</b> Mức nước sông Srêpôk dao động theo điều tiết hồ chứa.	Mức nước sông Srêpôk tiếp tục dao động theo điều tiết hồ chứa.
<b>3.4. Các sông khác:</b> Mức nước trên sông ĐăkNông tại ĐăkNông có dao động.	Mức nước các sông khác ở Tây Nguyên có dao động nhỏ.

### 4. Khu vực Nam Bộ

Nhận xét	Dự báo
<b>4.1. Sông Cửu Long:</b> Mức nước đầu nguồn sông Cửu Long đang lên. Mức nước cao nhất ngày 28/8 trên sông Tiền tại Tân Châu: 2,13m, trên sông Hậu tại Châu Đốc: 1,76m..	Mức nước đầu nguồn sông Cửu Long tiếp tục lên. Đến ngày 02/9, mức nước cao nhất ngày tại Tân Châu lên mức 2,40m; tại Châu Đốc lên mức 2,10m..
<b>4.2. Sông Đồng Nai:</b> Mức nước sông Đồng Nai tại Tà Lài biến đổi chậm, lúc 7h/29/8: 111,16m..	Trong 24 giờ tới, mức nước sông Đồng Nai tại Tà Lài biến đổi chậm và ở mức 111,10m..





## 5. Bảng mực nước thực đo và dự báo

### 5.1. Khu vực Trung Bộ và Tây Nguyên

Đơn vị: cm

Sông	Trạm	Mực nước thực đo		Mực nước dự báo		
		19h-28/08	7h-29/08	19h-29/08	7h-30/08	19h-30/08
Mã	Lý Nhân	484	464 ↓	450 ↓	450 →	
Mã	Giàng	107	10 ↑	115 ↑	1 ↓	
Cả	Nam Đàn	128	84 ↓	145 ↑	85 ↓	150 ↑
La	Linh Cảm	63	-80 ↓	80 ↑	-85 ↓	
Gianh	Mai Hóa	28	-30 ↓	20 ↑	-25 ↓	
Hương	Kim Long	28	25 ↑	30 ↑	35 ↑	
Vu Gia	Ái Nghĩa	320	276 ↓			
Thu Bồn	Câu Lâu	6	48 ↓			
Trà Khúc	Trà Khúc	155	127 ↓			
Ba	Phú Lâm	-35	36 ↑			
Cái Nha Trang	Đồng Trăng	317	331 ↑			
DakBla	KonTum	51560	51554 ↓	51565 ↑	51560 ↓	
Srêpôk	Bản Đôn	16915	16850 ↓	16950 ↑	16850 ↓	
Đồng Nai	Tà Lài	11132	11116 ↓	11110 ↓	11110 →	

## 5.2. Khu vực Nam Bộ

Đơn vị: cm

Sông	Trạm	Mực nước	Mực nước dự báo				
		28/08	29/08	30/08	31/08	01/09	02/09
Sông Tiền	Tân Châu	213 ↑	219 ↑	225 ↑	230 ↑	235 ↑	240 ↑
	Mỹ Thuận	100 ↑	105 ↑	110 ↑	115 ↑	120 ↑	125 ↑
Sông Hậu	Châu Đốc	176 ↑	189 ↑	195 ↑	200 ↑	205 ↑	210 ↑
	Cần Thơ	106 ↓	112 ↑	118 ↑	125 ↑	132 ↑	138 ↑

Tin phát lúc: 11h00'

Duyệt bản tin: Phùng Tiến Dũng

**PHÒNG DỰ BÁO THỦY VĂN TRUNG BỘ,  
TÂY NGUYÊN VÀ NAM BỘ**

**Dự báo viên:** Huệ, Ngân, Nhung, Vân