

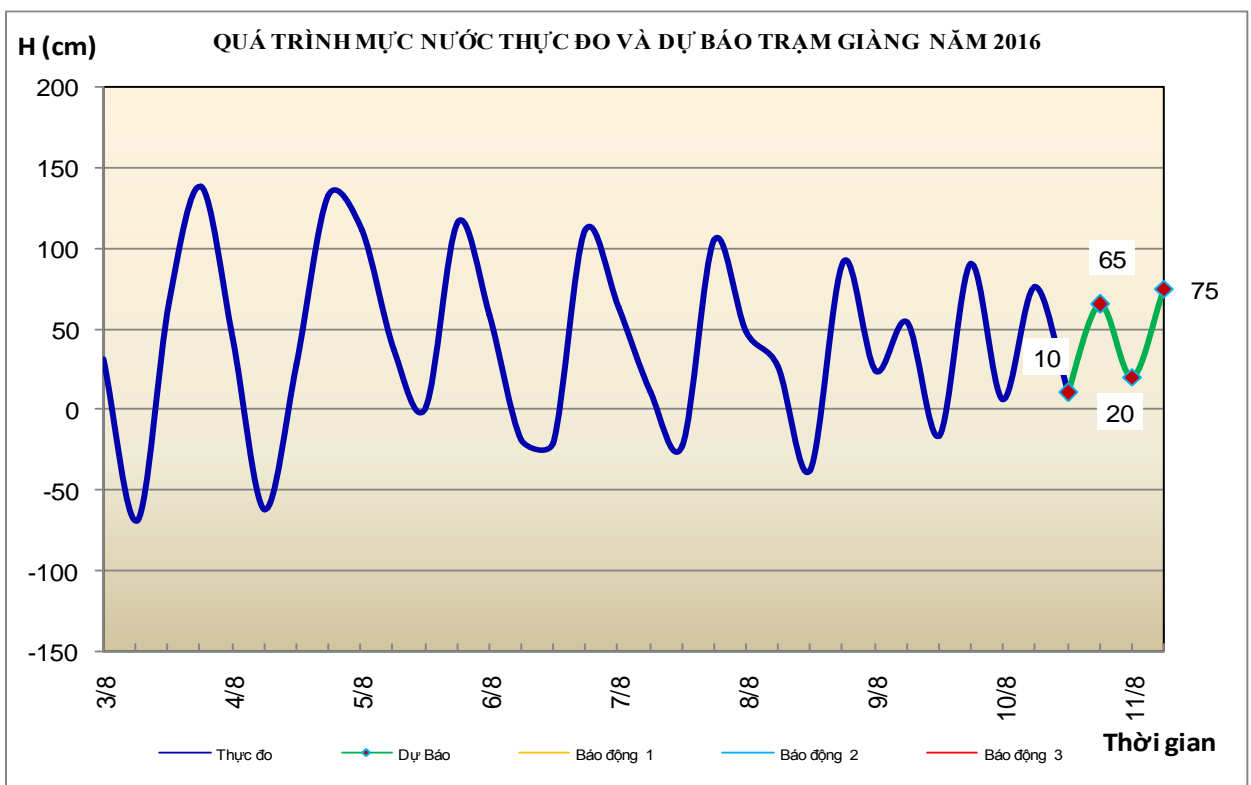
Số: 57-HN/TVTĐ

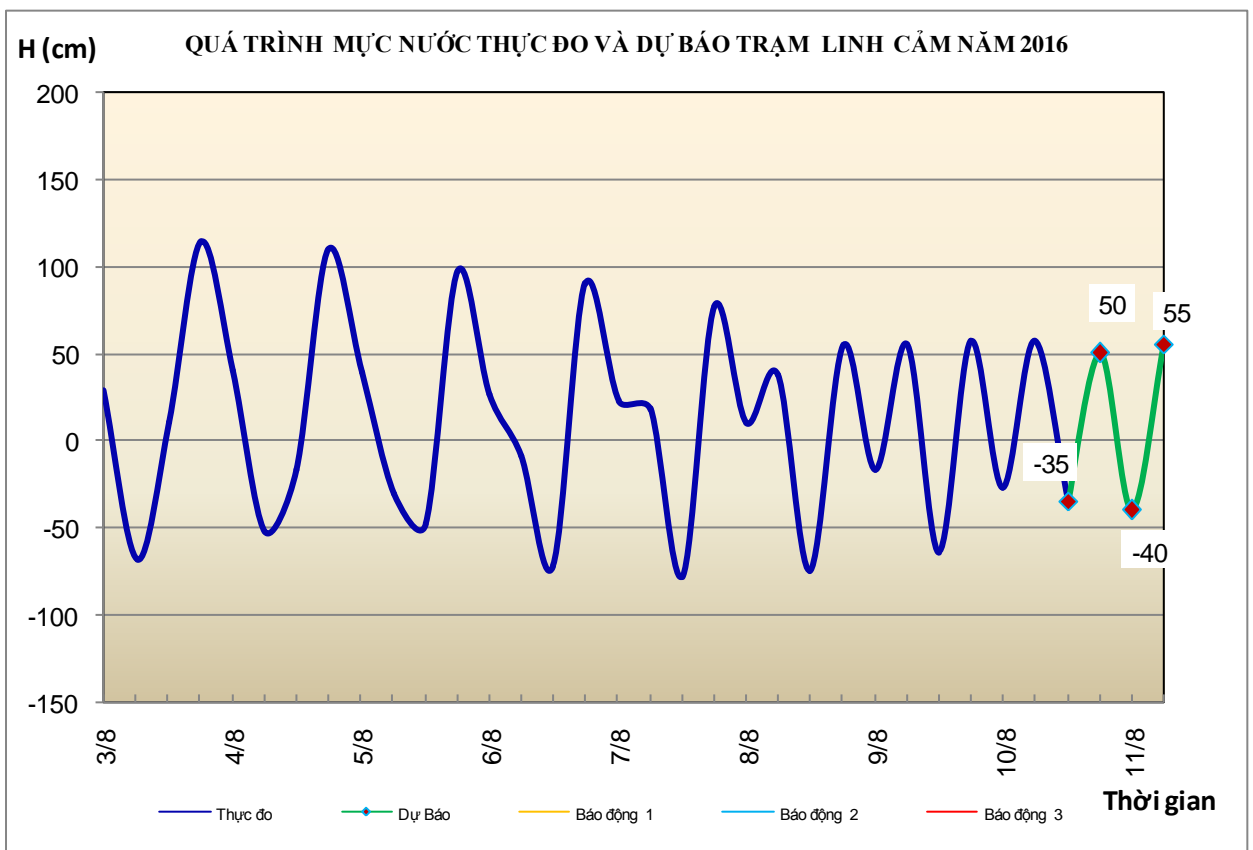
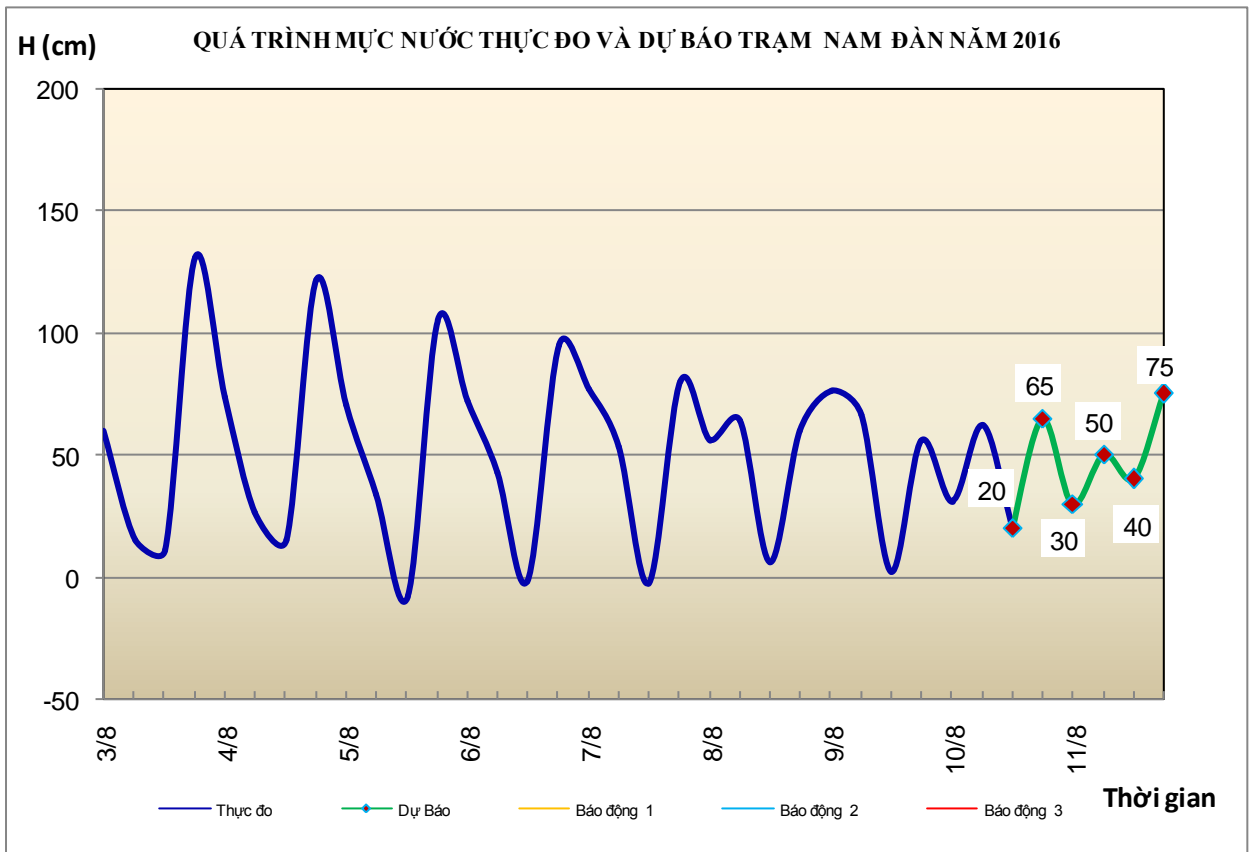
Hà Nội, ngày 10 tháng 8 năm 2016

## BẢN TIN DỰ BÁO THỦY VĂN HẠN NGẮN CÁC SÔNG TRUNG BỘ, TÂY NGUYÊN VÀ NAM BỘ

### 1. Khu vực Bắc Trung Bộ

Nhận xét	Dự báo
<b>1.1. Sông Bưởi:</b> Mức nước biến đổi chậm.	Mức nước có dao động.
<b>1.2. Sông Mã:</b> Mức nước biến đổi chậm.	Mức nước có dao động.
<b>1.3. Sông Chu:</b> Mức nước thượng lưu có dao động, hạ lưu chịu ảnh hưởng điều tiết của công trình thủy điện	Mức nước thượng lưu có dao động, hạ lưu chịu ảnh hưởng điều tiết của công trình thủy điện
<b>1.4. Sông Cả:</b> Mức nước thượng lưu biến đổi chậm, trung lưu chịu ảnh hưởng điều tiết của công trình thủy điện, hạ lưu chịu ảnh hưởng của thủy triều	Mức nước thượng lưu biến đổi chậm, trung lưu chịu ảnh hưởng điều tiết của công trình thủy điện, hạ lưu chịu ảnh hưởng của thủy triều
<b>1.5. Sông La:</b> Mức nước thượng nguồn sông Ngàn Sâu có dao động nhỏ, các sông khác biến đổi chậm, hạ lưu chịu ảnh hưởng của thủy triều	Mức nước thượng nguồn sông La biến đổi chậm, hạ lưu chịu ảnh hưởng của thủy triều
<b>1.6. Các sông khác:</b> Trong 1-2 ngày tới, trên các sông ở Thanh Hóa và phía tây bắc Nghệ An có khả năng xuất hiện 1 đợt lũ. Đề phòng khả năng xuất hiện lũ quét, sạt lở đất ở vùng núi, ngập úng vùng trũng các tỉnh trên.	



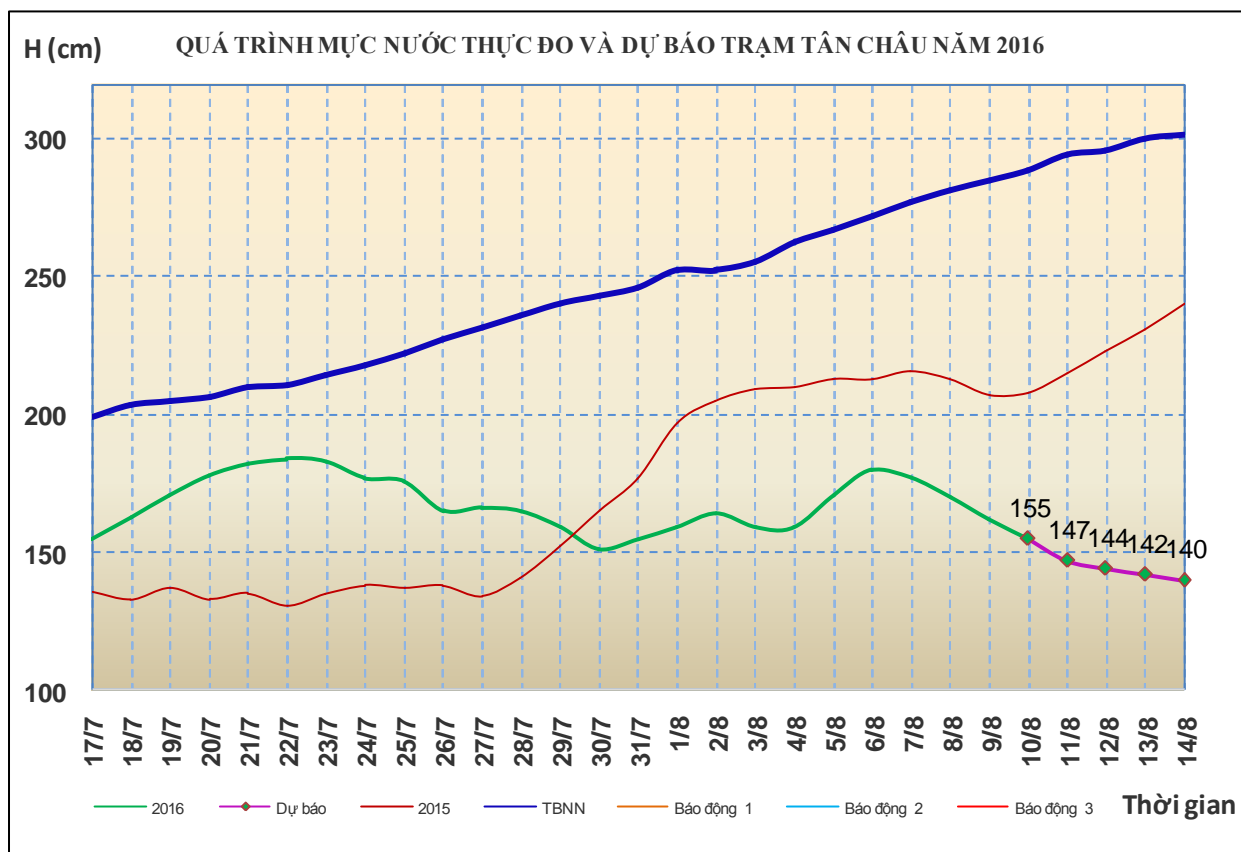


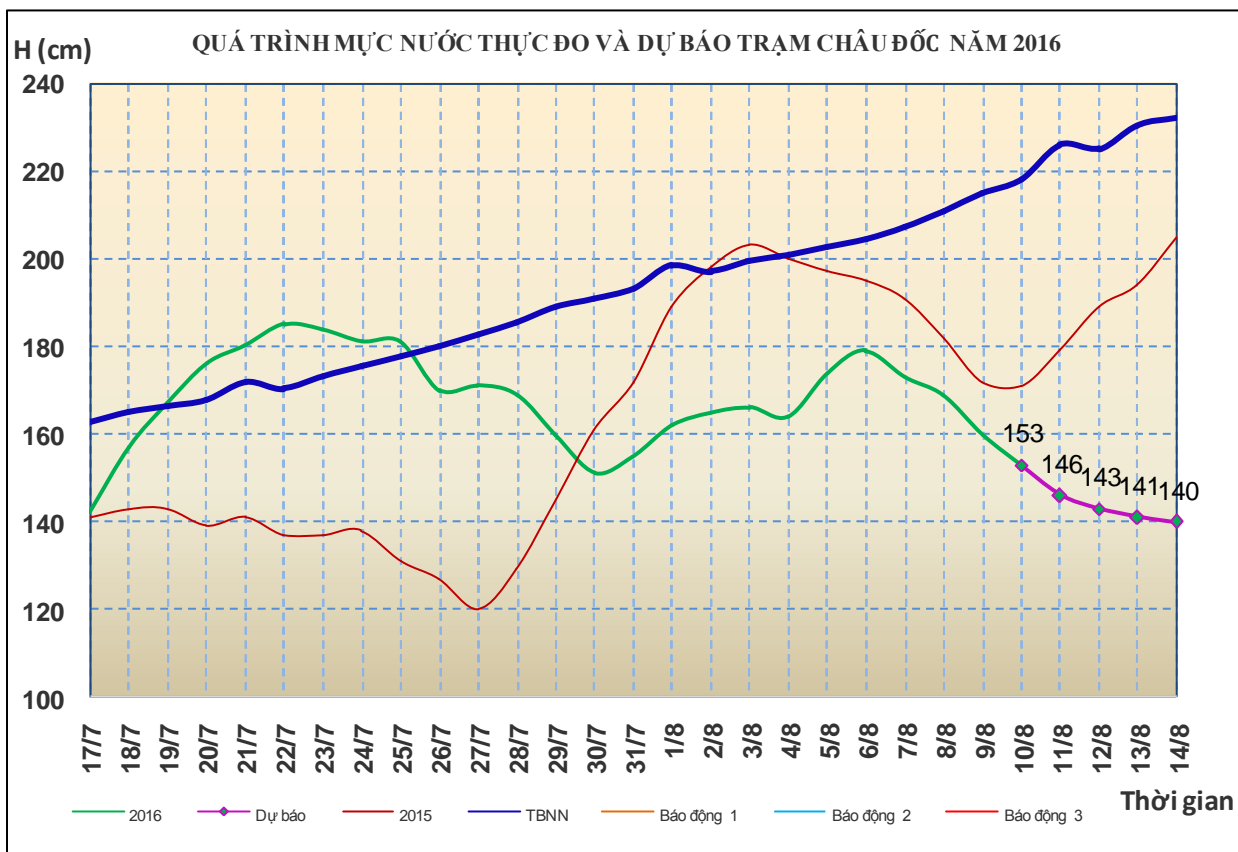
## 2. Khu vực Bình Thuận và Tây Nguyên

Nhận xét	Dự báo
<b>2.1. Bình Thuận:</b> Mức nước các sông biến đổi chậm.	Mức nước các sông biến đổi chậm.
<b>2.2. Sông Sê San:</b> Mức nước sông Sê San biến đổi chậm.	Trong 24 giờ tới, mức nước sông Sê San có dao động nhỏ.
<b>2.3. Sông Srêpôk:</b> Mức nước sông Srêpôk dao động theo điều tiết hồ chứa.	Mức nước sông Srêpôk tiếp tục dao động theo điều tiết hồ chứa.
<b>2.4 Các sông khác:</b> Mức nước các sông khác ở Tây Nguyên biến đổi chậm.	Mức nước các sông khác ở Tây Nguyên có dao động nhỏ.

## 3. Khu vực Nam Bộ

Nhận xét	Dự báo
<b>3.1. Sông Cửu Long:</b> Mức nước đầu nguồn sông Cửu Long đang xuống. Mức nước cao nhất ngày 09/8 trên sông Tiền tại Tân Châu: 1,62m, trên sông Hậu tại Châu Đốc: 1,60m.	Mức nước đầu nguồn sông Cửu Long tiếp tục xuống. Đến ngày 14/8, mức nước cao nhất ngày tại Tân Châu xuống mức 1,40m; tại Châu Đốc xuống mức 1,40m.
<b>3.2. Sông Đồng Nai:</b> Mức nước sông Đồng Nai tại Tà Lài biến đổi chậm, lúc 7h/10/8: 111,25m.	Trong 24h tới mức nước sông Đồng Nai tại Tà Lài biến đổi chậm và ở mức 111,30m.





#### 4. Bảng mực nước thực đo và dự báo

##### 4.1. Khu vực Trung Bộ và Tây Nguyên

Đơn vị: cm

Sông	Trạm	Mực nước thực đo			Mực nước dự báo				
		19h-09/08	7h-10/08		19h-10/08		7h-11/08		19h-11/08
Mã	Lý Nhân	362	381	↑	370	↓	360	↓	
Mã	Giàng	90	76	↑	65	↓	75	↑	
Cả	Nam Đàn	56	62	↑	65	↑	50	↓	75 ↑
La	Linh Cảm	57	57	↑	50	↓	55	↑	
Gianh	Mai Hóa	26	33	↑					
Hương	Kim Long	51	56	↑					
Vu Gia	Ái Nghĩa	266	341	↑					
Thu Bồn	Câu Lâu	-7	9	↓					
Trà Khúc	Trà Khúc	63	52	↓					
Ba	Phú Lâm	-34	-14	↓					
Cái Nha Trang	Đồng Trăng	309	308	↓					
DakBla	KonTum	51505	51520	↓	51510	↓	51525	↑	
Srêpôk	Bản Đôn	16915	16756	↓	16915	↑	16755	↓	
Đồng Nai	Tà Lài	11113	11125	↑	11125	→	11130	↑	

## 4.2. Khu vực Nam Bộ

Đơn vị: cm

Sông	Trạm	Mực nước	Mực nước dự báo					
		09/08	10/08	11/08	12/08	13/08	14/08	
Sông Tiền	Tân Châu	162 ↓	155 ↓	147 ↓	144 ↓	142 ↓	140 ↓	
	Mỹ Thuận	99 ↓	97 ↓	95 ↓	93 ↓	91 ↓	90 ↓	
Sông Hậu	Châu Đốc	160 ↓	153 ↓	146 ↓	143 ↓	141 ↓	140 ↓	
	Cần Thơ	110 ↓	107 ↓	104 ↓	101 ↓	98 ↓	96 ↓	

Tin phát lúc: 11h00'

Duyệt bản tin: Phùng Tiến Dũng

**PHÒNG DỰ BÁO THỦY VĂN TRUNG BỘ,  
TÂY NGUYÊN VÀ NAM BỘ**

Dự báo viên: Huệ, Ngân, Nhung, Vân, Thắng