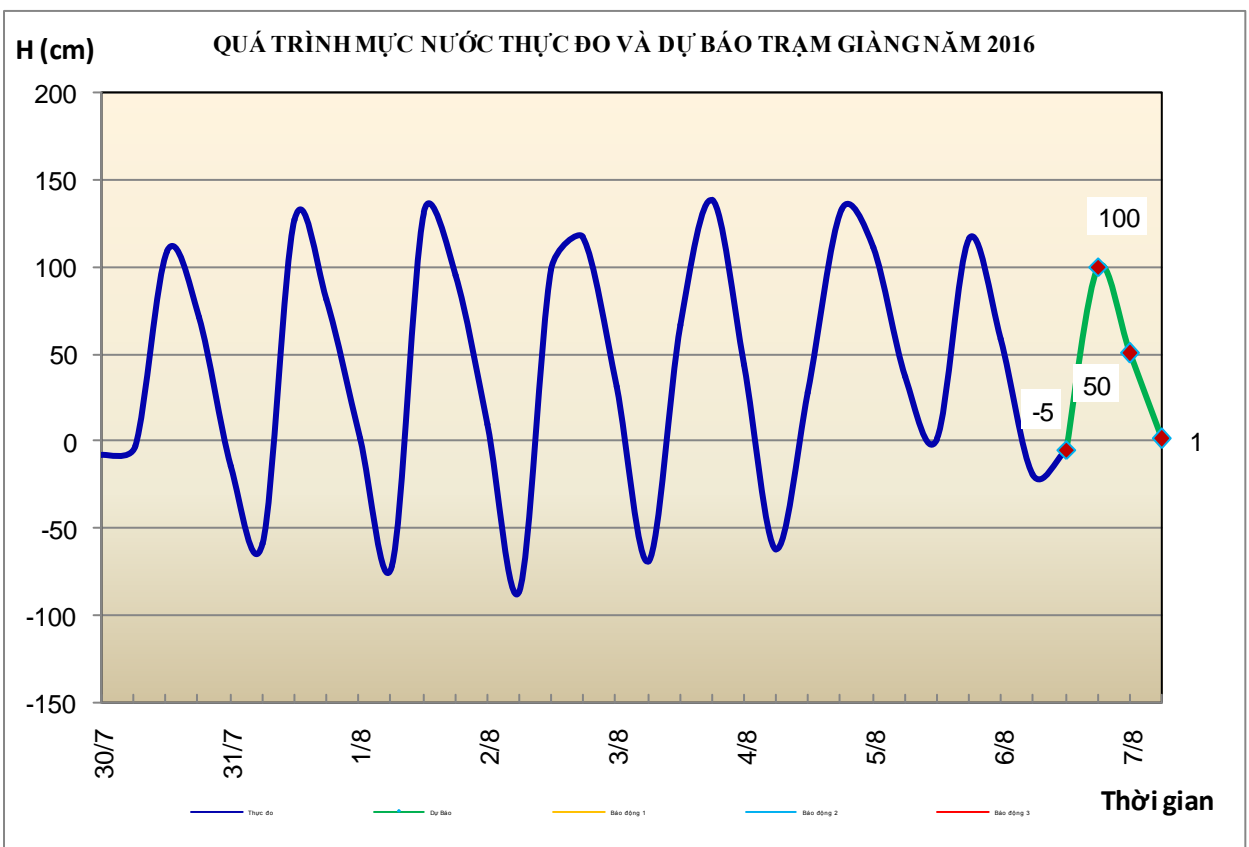


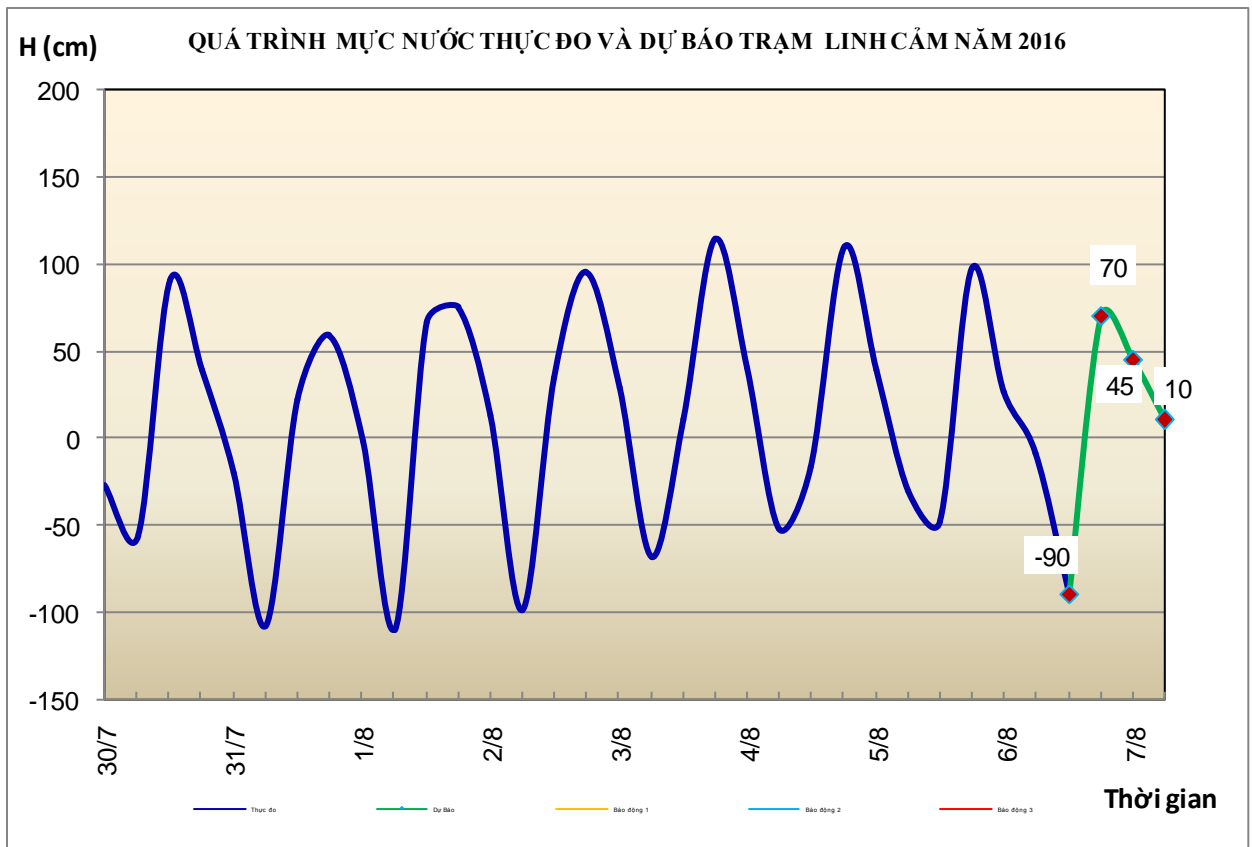
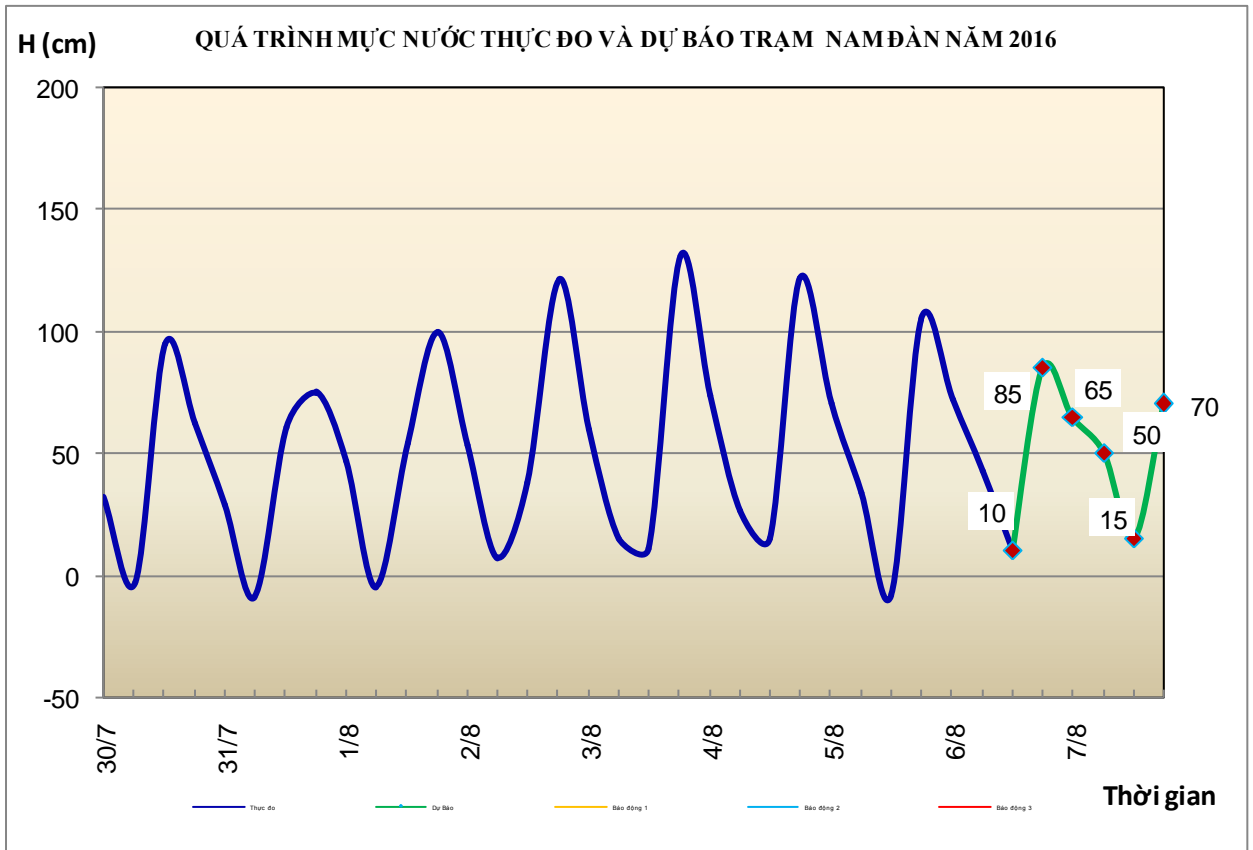
Hà Nội, ngày 6 tháng 8 năm 2016

BẢN TIN DỰ BÁO THỦY VĂN HẠN NGẮN CÁC SÔNG TRUNG BỘ, TÂY NGUYÊN VÀ NAM BỘ

1. Khu vực Bắc Trung Bộ

Nhận xét	Dự báo
1.1. Sông Bưởi: Mức nước có dao động.	Mức nước có dao động.
1.2. Sông Mã: Mức nước thượng nguồn đang lên, hạ lưu biến đổi chậm.	Mức nước có dao động.
1.3. Sông Chu: Mức nước thượng lưu biến đổi chậm, hạ lưu chịu ảnh hưởng điều tiết của công trình thủy điện	Mức nước thượng lưu biến đổi chậm, hạ lưu chịu ảnh hưởng điều tiết của công trình thủy điện
1.4. Sông Cả: Mức nước thượng lưu có dao động, trung lưu chịu ảnh hưởng điều tiết của công trình thủy điện, hạ lưu chịu ảnh hưởng của thủy triều	Mức nước thượng lưu biến đổi chậm, trung lưu chịu ảnh hưởng điều tiết của công trình thủy điện, hạ lưu chịu ảnh hưởng của thủy triều
1.5. Sông La: Mức nước thượng lưu sông Ngàn Sâu lên chậm, các sông khác biến đổi chậm, hạ lưu chịu ảnh hưởng của thủy triều	Mức nước hạ lưu chịu ảnh hưởng của thủy triều



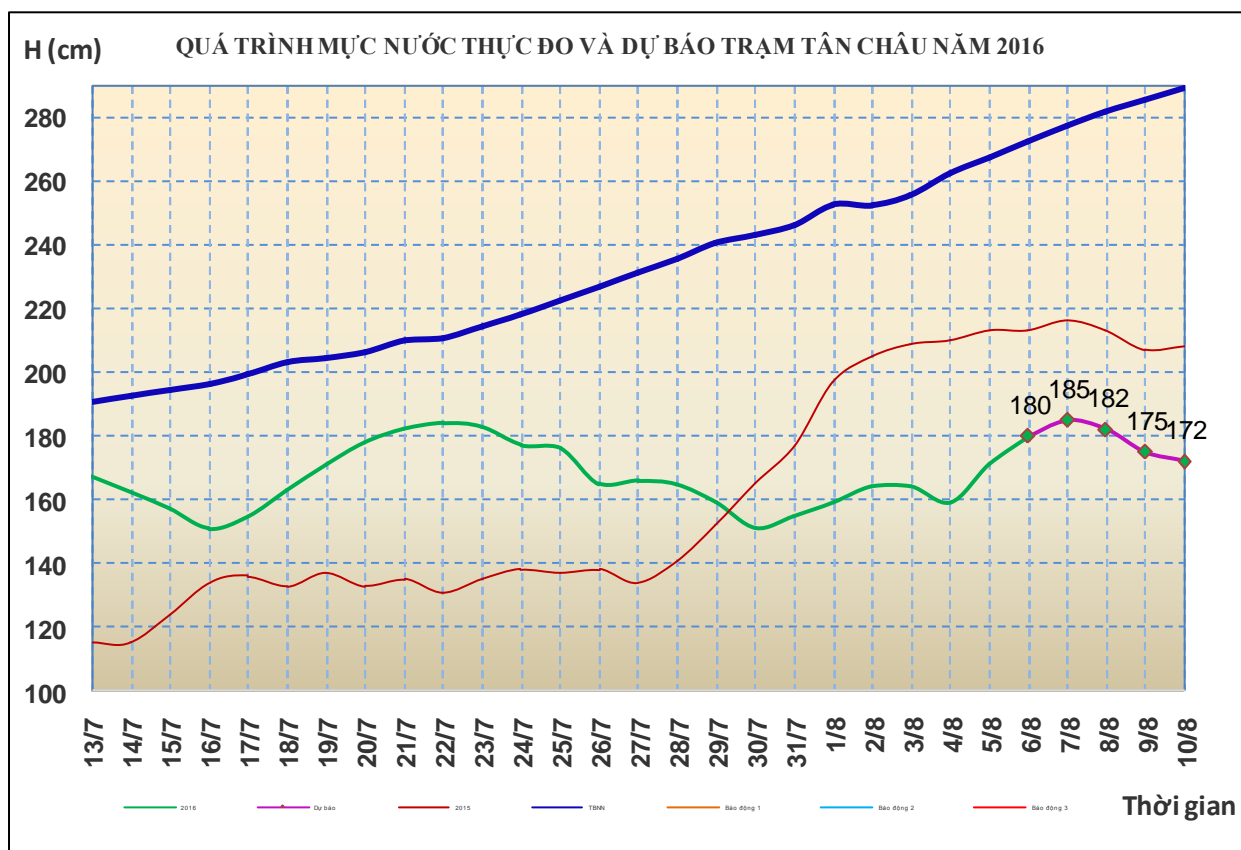


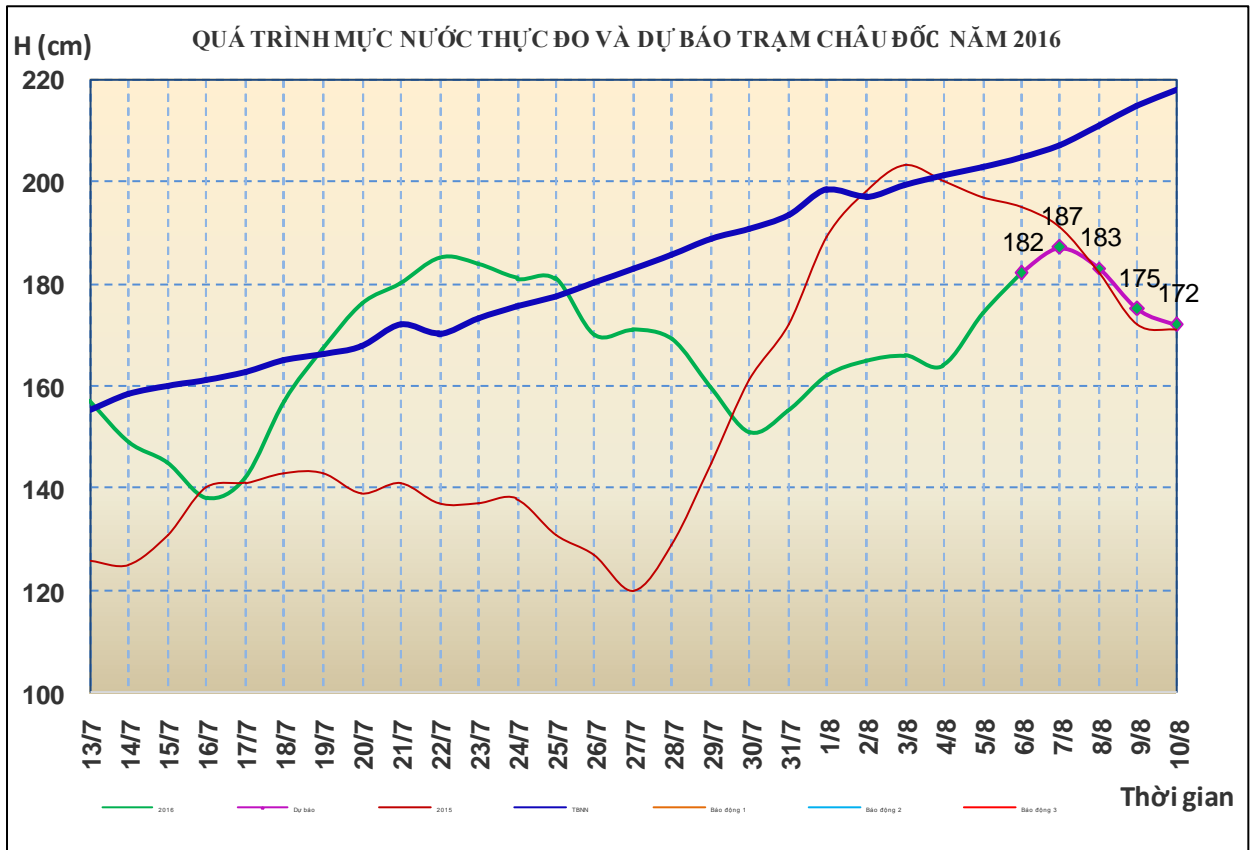
2. Khu vực Bình Thuận và Tây Nguyên

Nhận xét	Dự báo
2.1. Bình Thuận: Mức nước các sông biến đổi chậm.	Mức nước các sông biến đổi chậm.
2.2. Sông Sê San: Mức nước sông Sê San biến đổi chậm.	Trong 24 giờ tới, mức nước sông Sê San có dao động nhỏ.
2.3. Sông Srêpôk: Mức nước sông Srêpôk dao động theo điều tiết hồ chứa.	Mức nước sông Srêpôk tiếp tục dao động theo điều tiết hồ chứa.
2.4 Các sông khác: Mức nước các sông khác ở Tây Nguyên biến đổi chậm.	Mức nước các sông khác ở Tây Nguyên có dao động nhỏ

3. Khu vực Nam Bộ

Nhận xét	Dự báo
3.1. Sông Cửu Long: Mức nước đầu nguồn sông Cửu Long đang lên nhanh. Mức nước cao nhất ngày 05/8 trên sông Tiền tại Tân Châu: 1,71m, trên sông Hậu tại Châu Đốc: 1,74m.	Trong 1 -2 ngày tới, mức nước đầu nguồn sông Cửu Long tiếp tục lên sau đó biến đổi chậm. Đến ngày 10/8, mức nước cao nhất ngày tại Tân Châu ở mức 1,72m; tại Châu Đốc ở mức 1,72m.
3.2. Sông Đồng Nai: Mức nước sông Đồng Nai tại Tà Lài biến đổi chậm, lúc 7h/06/08: 111,42m.	Trong 24h tới mức nước sông Đồng Nai tại Tà Lài biến đổi chậm và ở mức 111,40m.





4. Bảng mực nước thực đo và dự báo

4.1. Khu vực Trung Bộ và Tây Nguyên

Đơn vị: cm

Sông	Trạm	Mực nước thực đo			Mực nước dự báo			
		19h-05/08	7h-06/08		19h-06/08	7h-07/08	19h-07/08	
Mã	Lý Nhân	319	322	↑	325	↑	340	↑
Mã	Giàng	116	-19	↓	100	↑	1	↓
Cả	Nam Đàn	105	43	↓	85	↑	50	↓
La	Linh Cẩm	97	-9	↓	70	↑	10	↓
Gianh	Mai Hóa	35	-5	↓				
Hương	Kim Long	43	47	↑				
Vu Gia	Ái Nghĩa	260	304	↑				
Thu Bồn	Câu Lâu	-42	-3	↓				
Trà Khúc	Trà Khúc	80	60	↓				
Ba	Phú Lâm	-64	-7	↑				
Cái Nha Trang	Đồng Trăng	342	347	↑				
DakBla	KonTum	51512	51514	↑	51520	↑	51520	→
Srêpôk	Bản Đôn	16936	16832	↓	16940	↑	16820	↓
Đồng Nai	Tà Lài	11143	11142	→	11140	↓	11140	→

4.2. Khu vực Nam Bộ

Đơn vị: cm

Sông	Trạm	Mức nước		Mức nước dự báo				
		05/08	06/08	07/08	08/08	09/08	10/08	
Sông Tiền	Tân Châu	171 ↑	180 ↑	185 ↑	182 ↓	175 ↓	172 ↓	
	Mỹ Thuận	112 ↑	116 ↑	120 ↑	116 ↓	112 ↓	108 ↓	
Sông Hậu	Châu Đốc	174 ↑	182 ↑	187 ↑	183 ↓	175 ↓	172 ↓	
	Cần Thơ	126 ↑	130 ↑	134 ↑	128 ↓	122 ↓	118 ↓	

Tin phát lúc: 11h00'

Duyệt bản tin: Phùng Tiến Dũng

**PHÒNG DỰ BÁO THỦY VĂN TRUNG BỘ,
TÂY NGUYÊN VÀ NAM BỘ**
Dự báo viên: Ngân, Trang, Trí