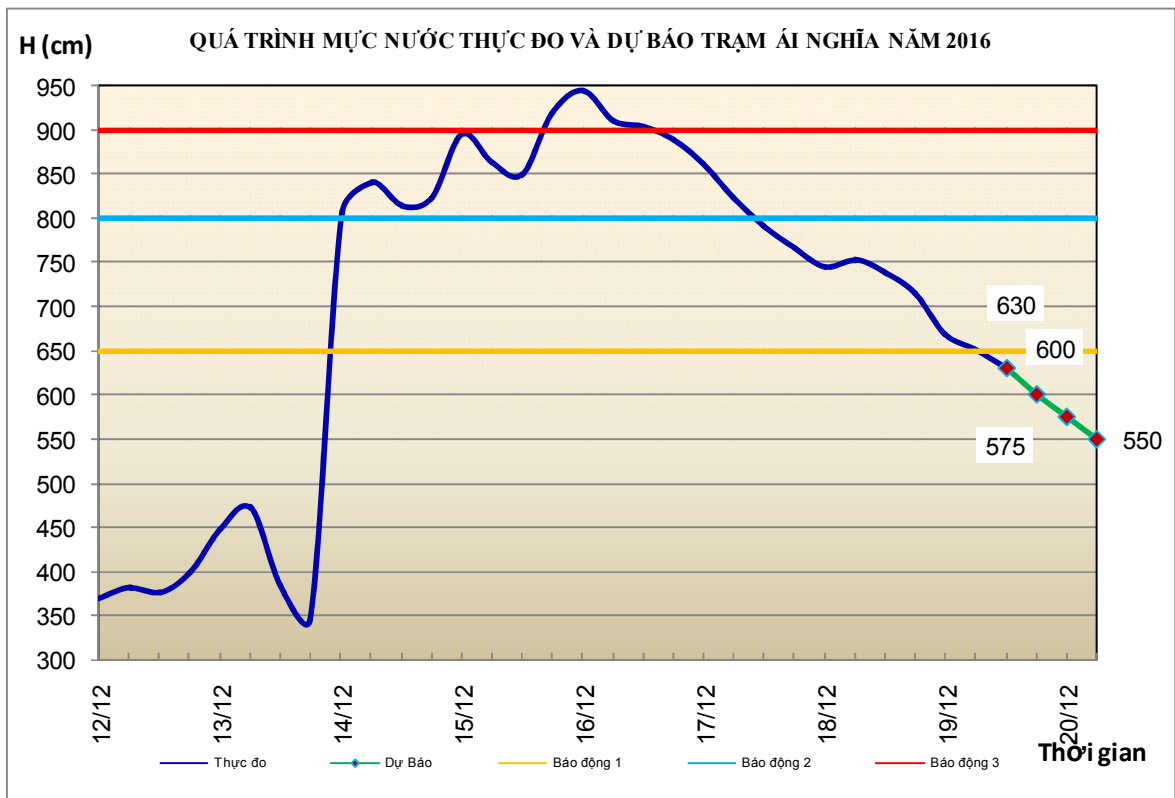


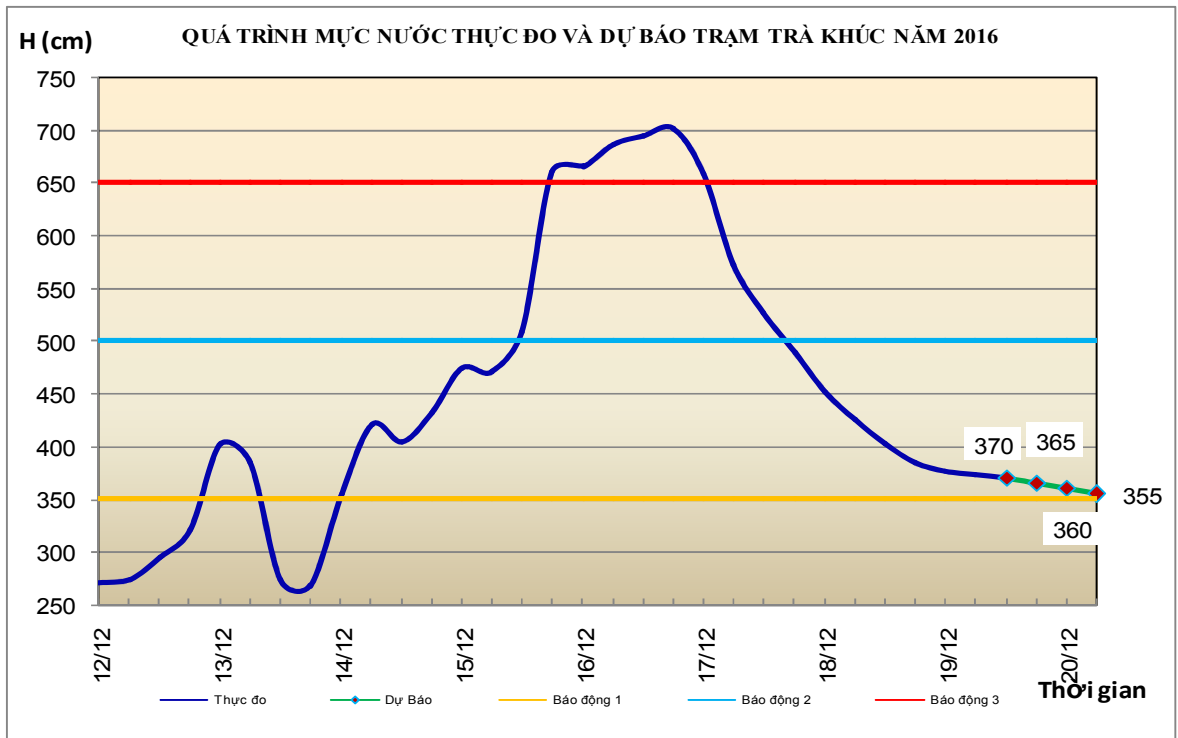
Hà Nội, ngày 19 tháng 12 năm 2016

BẢN TIN DỰ BÁO THỦY VĂN HẠN NGẮN CÁC SÔNG TRUNG BỘ, TÂY NGUYÊN VÀ NAM BỘ

1. Khu vực Trung Trung Bộ

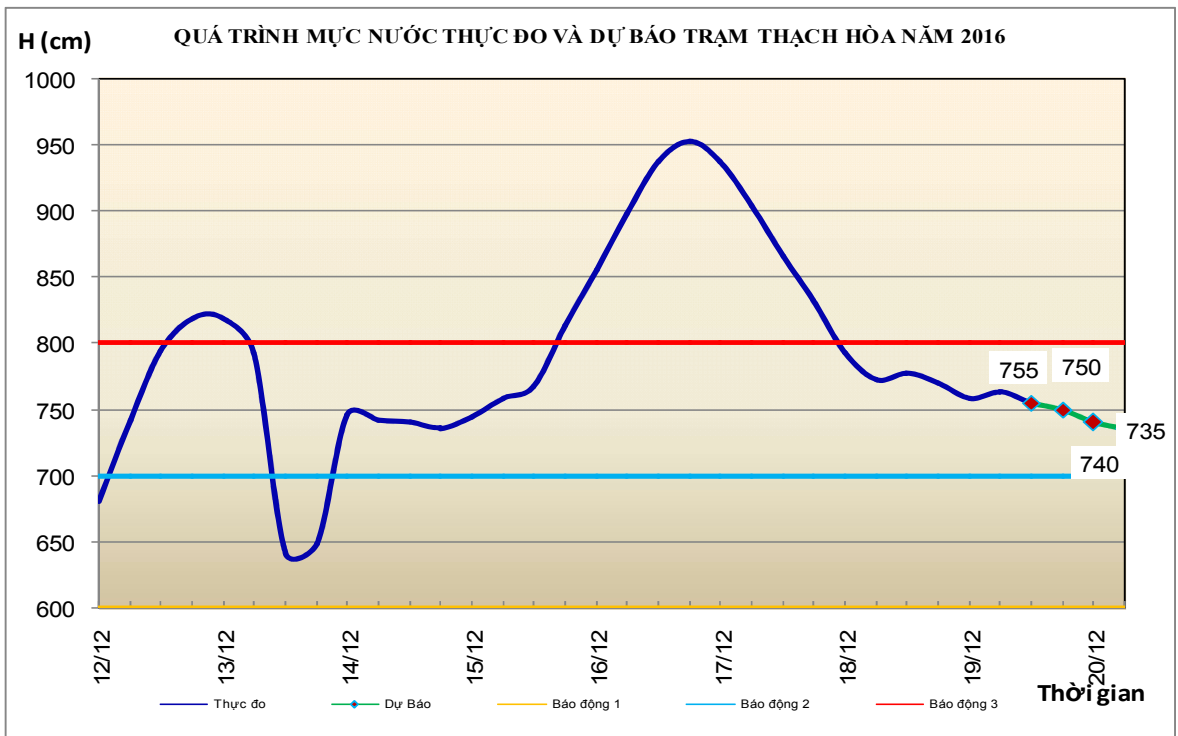
Nhận xét	Dự báo
2.2. Sông Hương: Mức nước xuống dần.	Mức nước xuống dần.
2.3. Sông Vu Gia - Thu Bồn: Mức nước đang xuống.	Mức nước tiếp tục xuống.
2.4. Sông Trà Khúc: Mức nước đang xuống.	Mức nước tiếp tục xuống.
2.5. Các sông khác: Mức nước các sông khác từ Thừa Thiên Huế đến Quảng Ngãi đang xuống.	Mức nước các sông khác từ Thừa Thiên Huế đến Quảng Ngãi tiếp tục xuống.

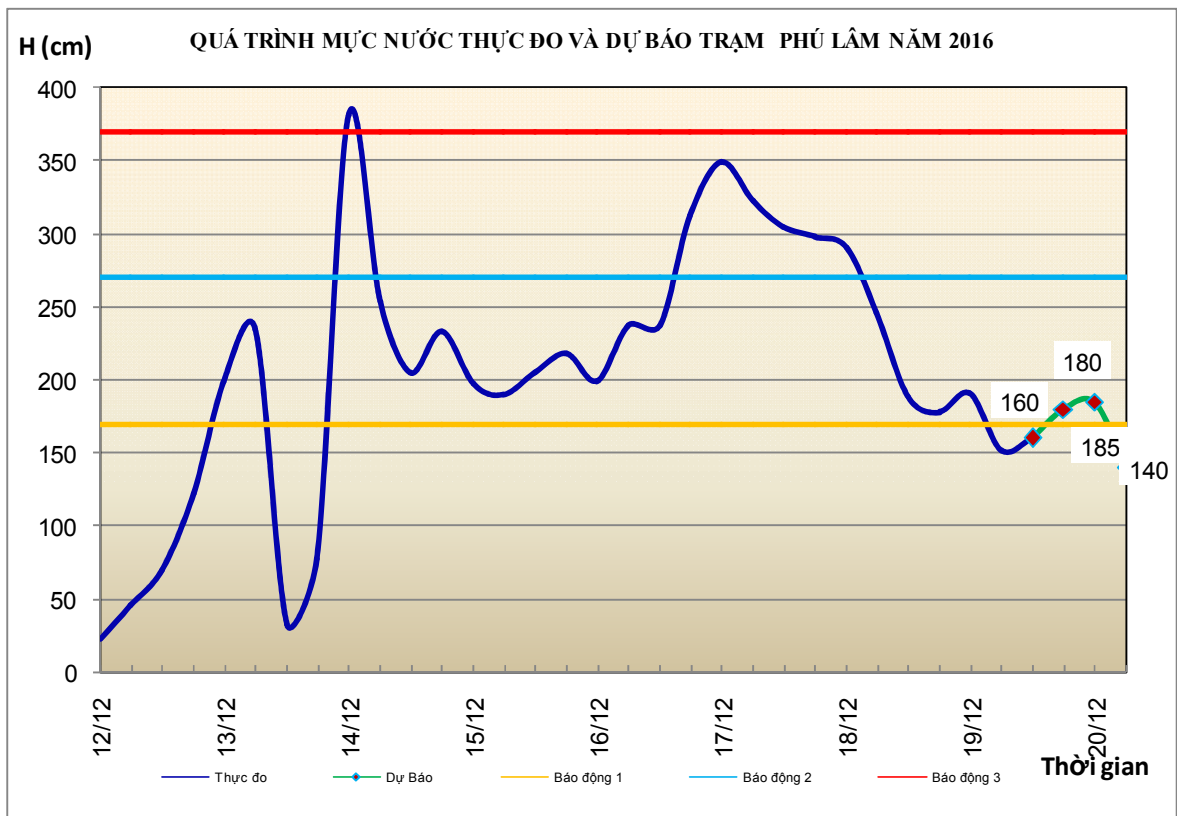




2. Khu vực Nam Trung Bộ

Nhận xét	Dự báo
2.1. Sông Kôn: Mức nước biến đổi chậm	Mức nước xuống chậm.
2.2. Sông Ba: Mức nước thượng lưu đang xuống, hạ lưu dao động theo điều tiết của thủy điện.	Mức nước thượng lưu tiếp tục xuống, hạ lưu dao động theo điều tiết của thủy điện.
2.3. Sông Cái Nha Trang: Mức nước biến đổi chậm	Mức nước tại Đồng Trăng biến đổi chậm
2.4. Các sông khác: Mức nước các sông biến đổi chậm	Mức nước các sông có dao động nhỏ





3. Bảng mực nước thực đo và dự báo

Đơn vị: cm

Sông	Trạm	Mực nước thực đo			Mực nước dự báo		
		19h-18/12	7h-19/12		19h-19/12	7h-20/12	19h-20/12
Mã	Lý Nhân	241	238	↓			
Mã	Giàng	-34	152	↑			
Cả	Nam Đàn	66	125	↑			
La	Linh Cầm	125	125	↑			
Giánh	Mai Hòa	13	95	↓			
Hương	Kim Long	136	119	↓	100 ↓	80 ↓	
Vũ Gia	Ái Nghĩa	715	651	↓	600 ↓	550 ↓	
Thu Bồn	Cầu Lâu	214	161	↓	120 ↓	80 ↓	
Trà Khúc	Trà Khúc	385	374	↓	365 ↓	355 ↓	
Kôn	Thạch Hòa	770	763	↑	750 ↓	735 ↓	
Ba	Phú Lâm	178	152	↓	180 ↑	140 ↓	
Cái Nha Trang	Đồng Trăng	560	575	↑	565 ↓	550 ↓	
DakBlá	Kon Tum	51650	51638	↓			
Srêpôk	Bản Đôn	17090	17100	↑			
Đồng Nai	Tà Lài	11098	11090	↓			

Đây là bản tin dự báo thủy văn cuối cùng của năm 2016.

Tin phát lúc: 11h00'

Duyệt bản tin: Phùng Tiến Dũng

**PHÒNG DỰ BÁO THỦY VĂN TRUNG BỘ,
TÂY NGUYÊN VÀ NAM BỘ**
Dự báo viên: Huệ, Ngân, Nhung, Vân