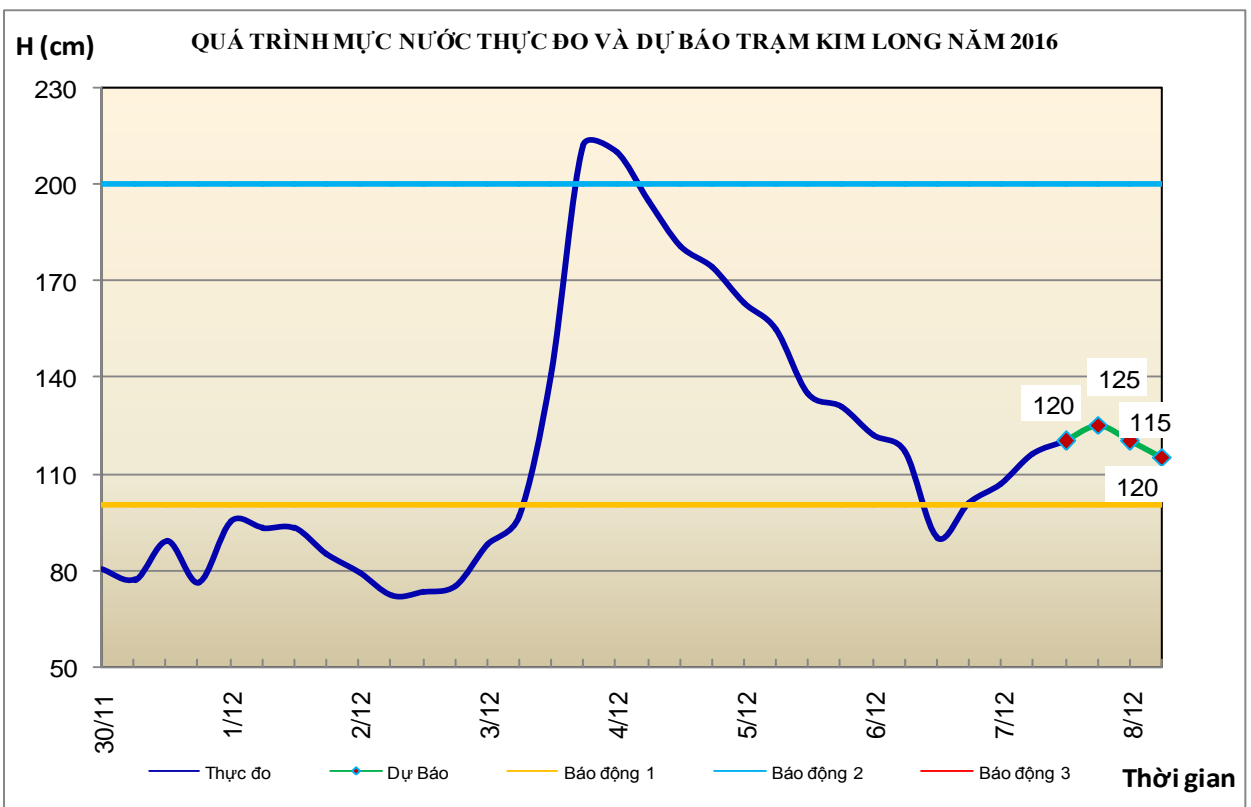


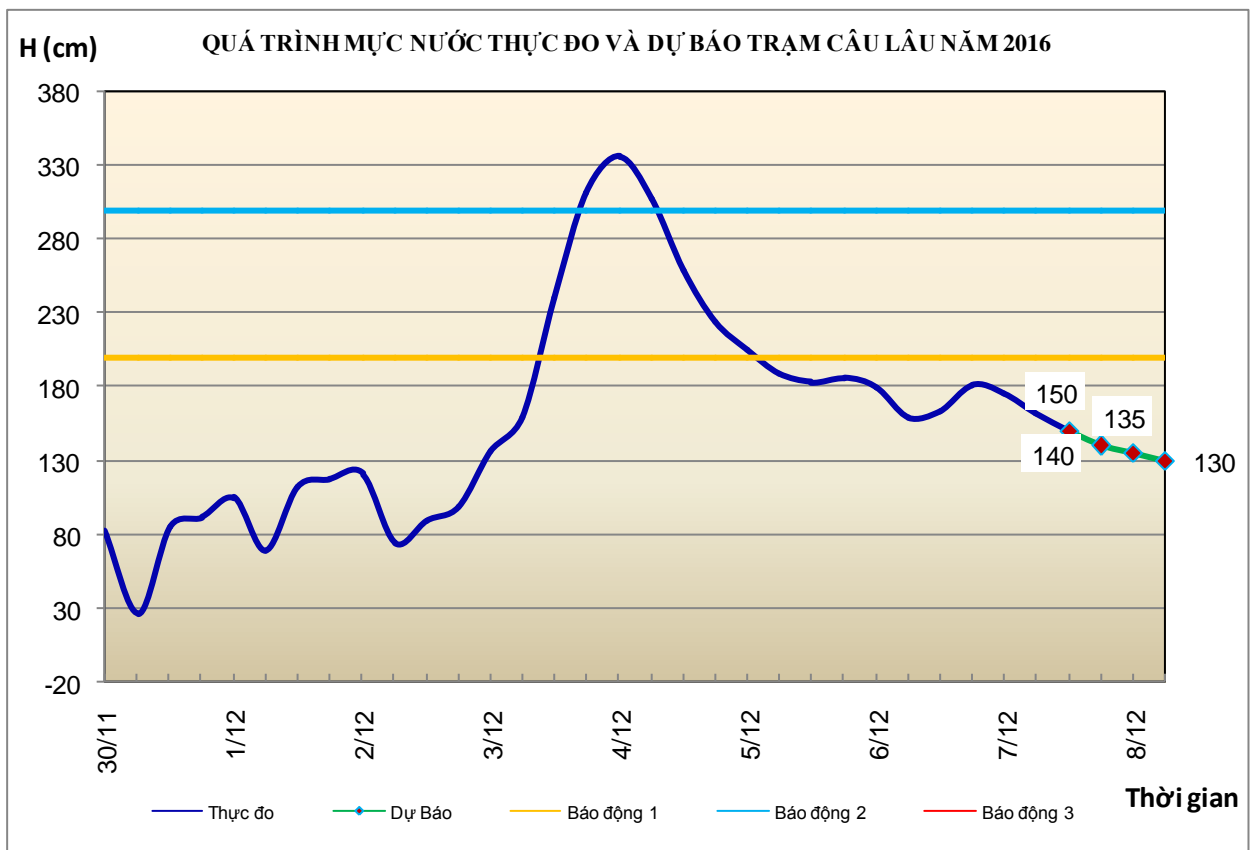
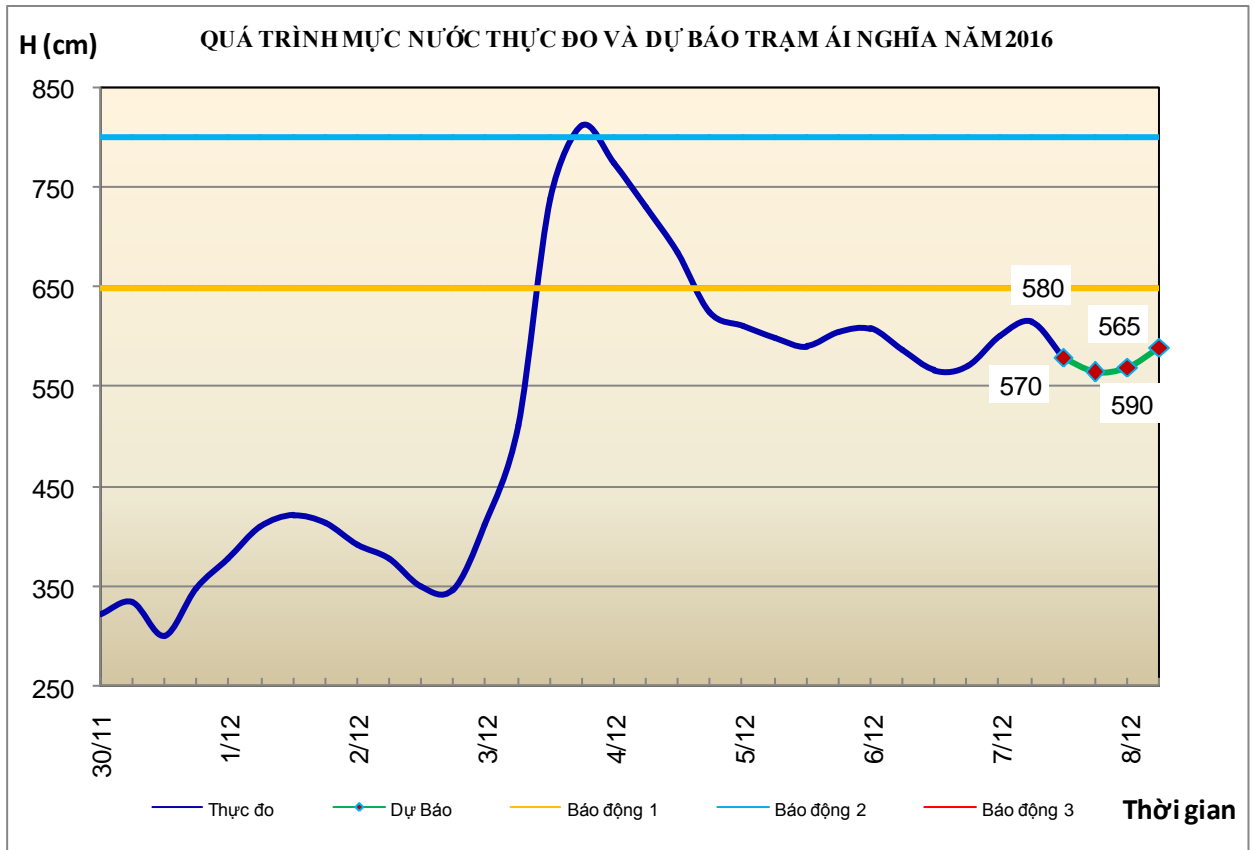
Hà Nội, ngày 7 tháng 12 năm 2016

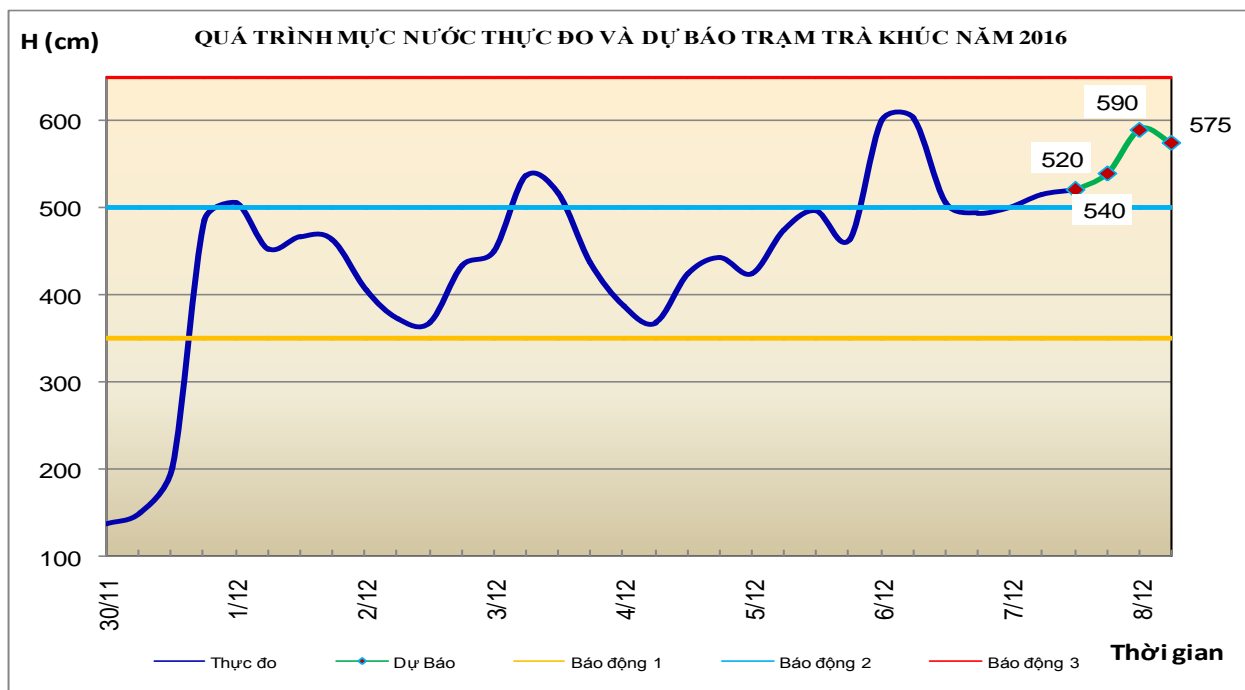
## BẢN TIN DỰ BÁO THỦY VĂN HẠN NGẮN CÁC SÔNG TRUNG BỘ, TÂY NGUYÊN VÀ NAM BỘ

### 1. Khu vực Trung Trung Bộ

Nhận xét	Dự báo
<b>1.1. Sông Gianh:</b> Mức nước biến đổi chậm.	Mức nước biến đổi chậm.
<b>1.2. Sông Hương:</b> Mức nước có dao động.	Mức nước có dao động.
<b>1.3. Sông Vu gia - Thu Bồn:</b> Mức nước có dao động.	Mức nước có dao động.
<b>1.4. Sông Trà Khúc:</b> Mức nước trên sông đang dao động ở mức cao	Chiều tối nay, lũ trên sông Trà Khúc có khả năng lên lại.
<b>1.5. Các sông khác:</b> Lũ trên sông Vệ đã đạt đỉnh và đang dao động ở mức cao. Đỉnh lũ trên sông Vệ tại trạm Sông Vệ 5,32m, (8h/06/12) trên BĐ3: 0,82	Chiều tối nay, lũ trên sông Vệ và các sông ở Quảng Nam có khả năng lên lại.
<b>Cảnh báo:</b> Nguy cơ cao xảy ra lũ lớn, lũ quét trên các sông suối, sạt lở đất ở vùng núi, ngập lụt sâu tại vùng trũng, ven sông các tỉnh từ Quảng Nam đến Quảng Ngãi Cần đề phòng mưa lũ ảnh hưởng đến an toàn các hồ chứa trên địa bàn các tỉnh trên.	

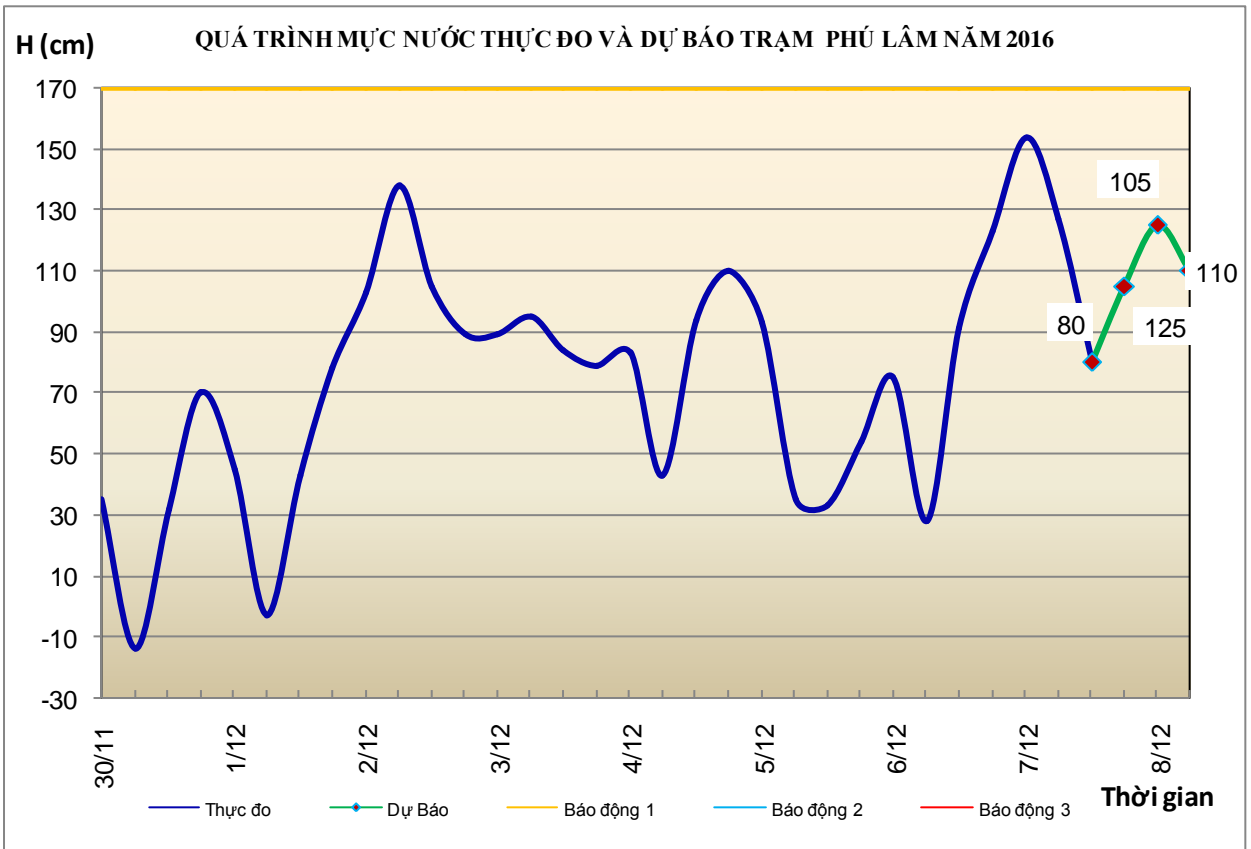
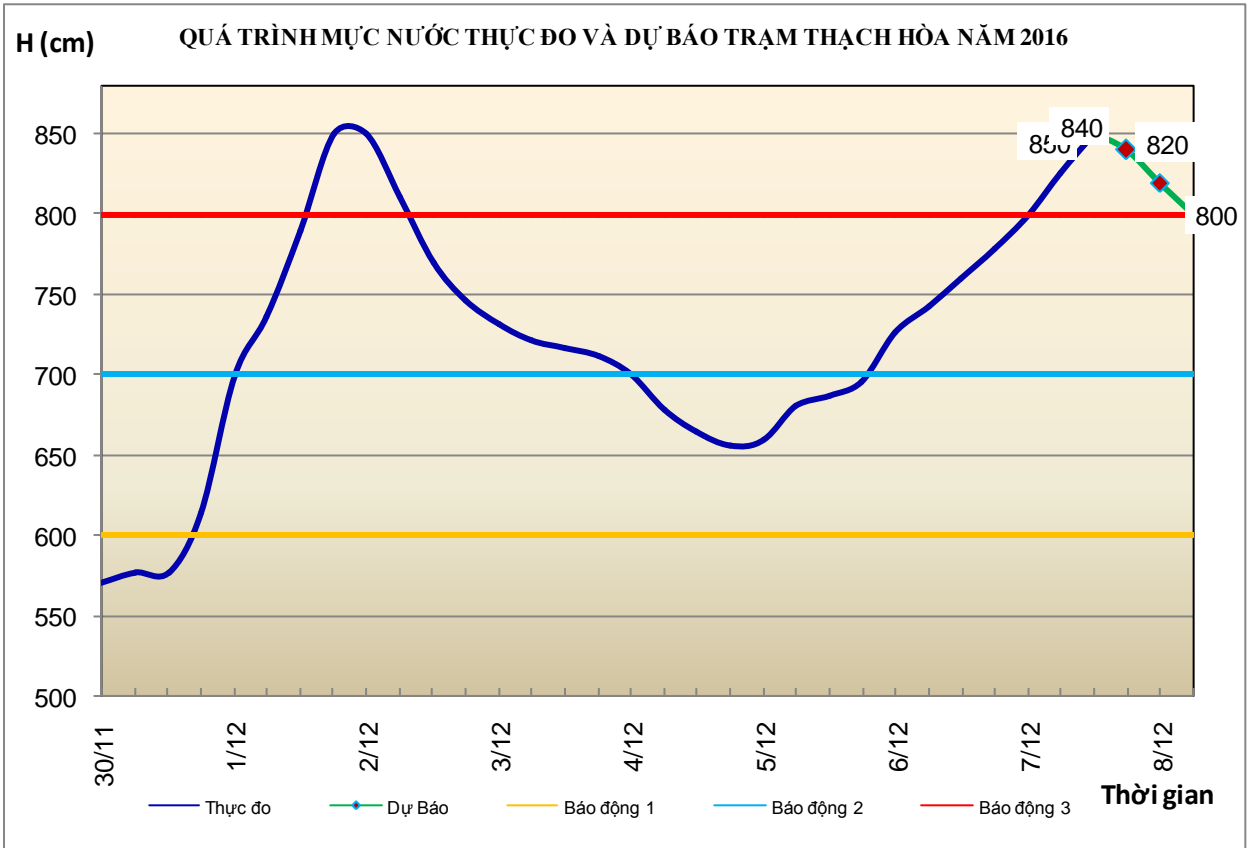






## 2. Khu vực Nam Trung Bộ

Nhận xét	Dự báo
<b>2.1. Sông Côn:</b> Mức nước đang lên, mực nước lúc 7h (7/12) tại Thanh Hòa 8,26m, trên BĐ3: 0,26m.	Mức nước sông Côn tại Thanh Hòa tiếp tục lên và có khả năng đạt đỉnh vào trưa nay và ở mức 8,5m, trên BĐ3: 0,5m, sau đó xuống dần.
<b>2.2. Sông Ba:</b> Mực nước thượng lưu đang dao động ở mức cao; trung, hạ lưu dao động theo điều tiết của thủy điện và thủy triều.	Mức nước thượng lưu tiếp tục dao động ở mức cao; hạ lưu sẽ lên nhanh theo điều tiết của thủy điện.
<b>2.3. Sông Cái Nha Trang:</b> Mực nước đang lên	Mức nước tại Đồng Trăng tiếp tục lên và có khả năng đạt đỉnh vào trưa nay ở mức 6,7m, sau xuống.
<b>2.4. Các sông khác:</b> Trên sông Lại Giang, sông Cái Ninh Hòa đã xuất hiện một đợt lũ; đỉnh lũ trên sông Lại Giang tại Bồng Sơn: 7,01m, mức BĐ2; trên sông Cái Ninh Hòa tại Ninh Hòa: 4,35m, trên BĐ1: 0,35m. Sáng nay, lũ trên sông Kỳ Lộ đang lên, mực nước lúc 7h/07 tại Hà Bằng: 8,32m, dưới BĐ2: 0,18m; các sông khác có dao động nhỏ.	Lũ trên sông Kỳ Lộ tại Hà Bằng tiếp tục lên và có khả năng đạt đỉnh vào trưa nay ở mức 8,5m, mức BĐ2; các sông khác có dao động nhỏ.
<b>Cảnh báo:</b> Nguy cơ cao xảy ra lũ lớn, lũ quét trên các sông suối, sạt lở đất ở vùng núi, ngập lụt sâu tại vùng trũng, ven sông các tỉnh từ Bình Định đến Khánh Hòa. Cần đề phòng mưa lũ ảnh hưởng đến an toàn các hồ chứa trên địa bàn các tỉnh trên.	



### 3. Bảng mực nước thực đo và dự báo

#### Khu vực Trung Bộ và Tây Nguyên

Đơn vị: cm

Sông	Trạm	Mực nước thực đo			Mực nước dự báo	
		19h-06/12	7h-07/12		19h-07/12	7h-08/12
Mã	Lý Nhân	249	238	↓		
Mã	Giàng	-18	133	↑		
Cả	Nam Đàn	66	95	↑		
La	Linh Cảm	14	97	↑		
Gianh	Mai Hóa	18	79	↑	10 ↓	85 ↑
Hương	Kim Long	101	116	↑	125 ↑	115 ↓
Vu Gia	Ái Nghĩa	571	616	↑	565 ↓	590 ↑
Thu Bồn	Câu Lâu	181	162	↓	140 ↓	130 ↓
Trà Khúc	Trà Khúc	494	515	↑	540 ↑	575 ↑
Kôn	Thạch Hòa	778	826	↑	840 ↑	800 ↓
Ba	Phú Lâm	123	127	↓	105 ↓	110 ↑
Cái Nha Trang	Đồng Trăng	674	600	↑	660 ↑	580 ↓
DakBla	KonTum	51587	51575	↓		
Srêpôk	Bản Đôn	16975	16951	↓		
Đồng Nai	Tà Lài	11069	11071	→		

Tin phát lúc: 11h00'

Duyệt bản tin: Phùng Tiến Dũng

**PHÒNG DỰ BÁO THỦY VĂN TRUNG BỘ,  
TÂY NGUYÊN VÀ NAM BỘ**

Dự báo viên: Huệ, Ngân, Nhung, Vân