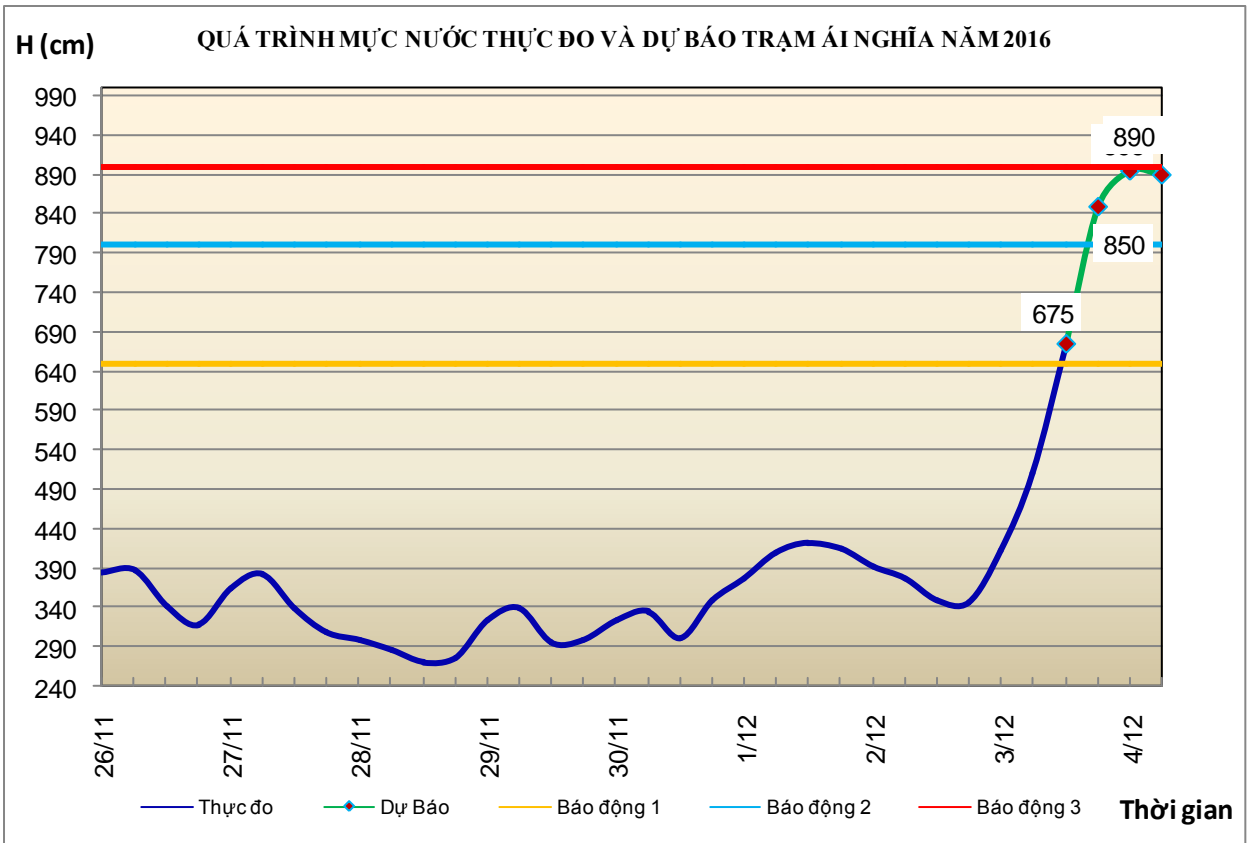


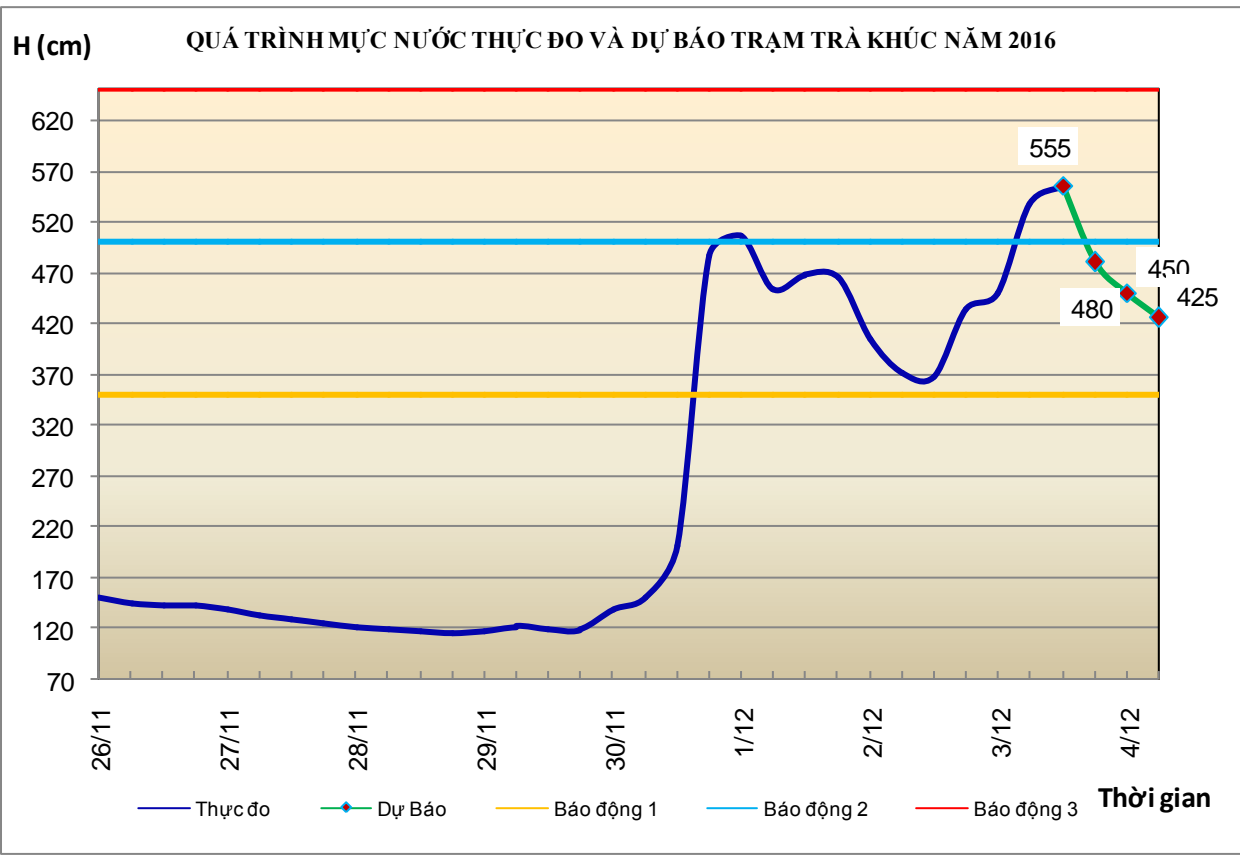
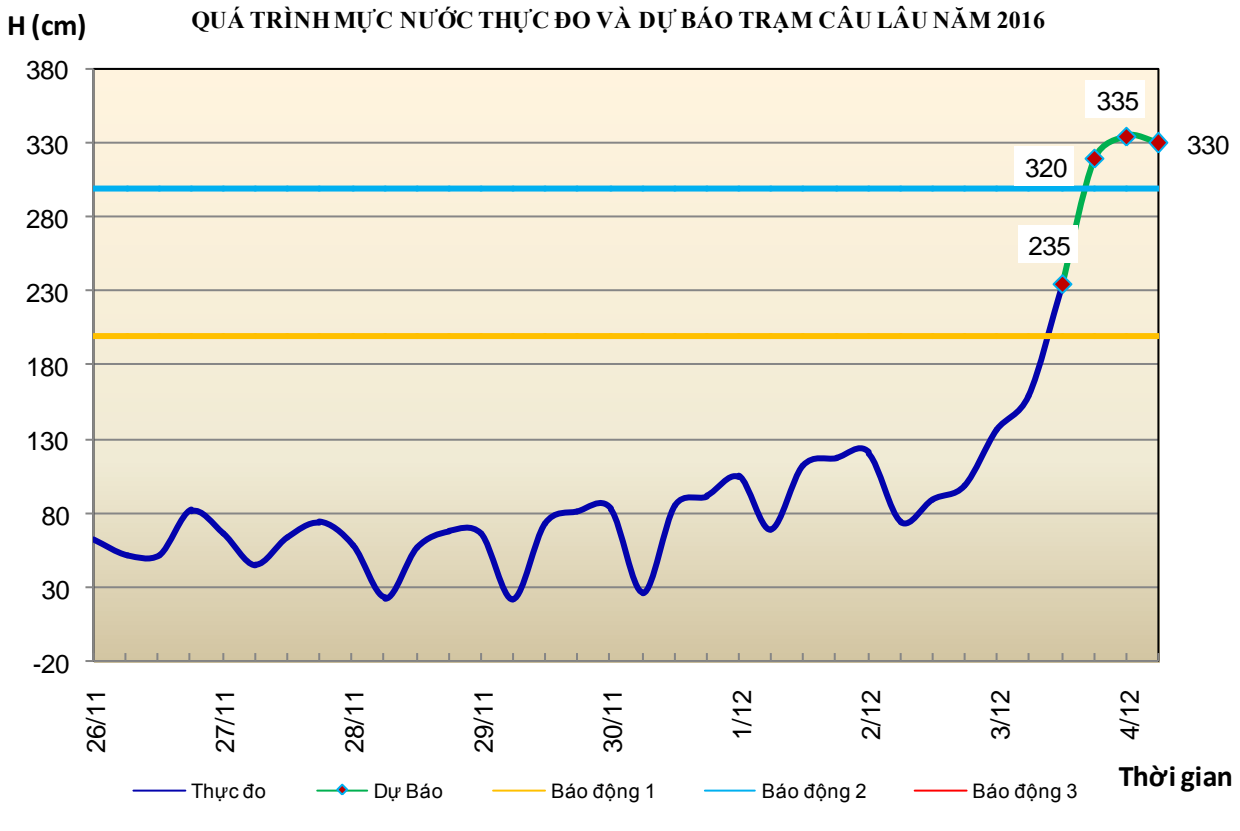
Hà Nội, ngày 3 tháng 12 năm 2016

BẢN TIN DỰ BÁO THỦY VĂN HẠN NGẮN CÁC SÔNG TRUNG BỘ, TÂY NGUYÊN VÀ NAM BỘ

1. Khu vực Trung Trung Bộ

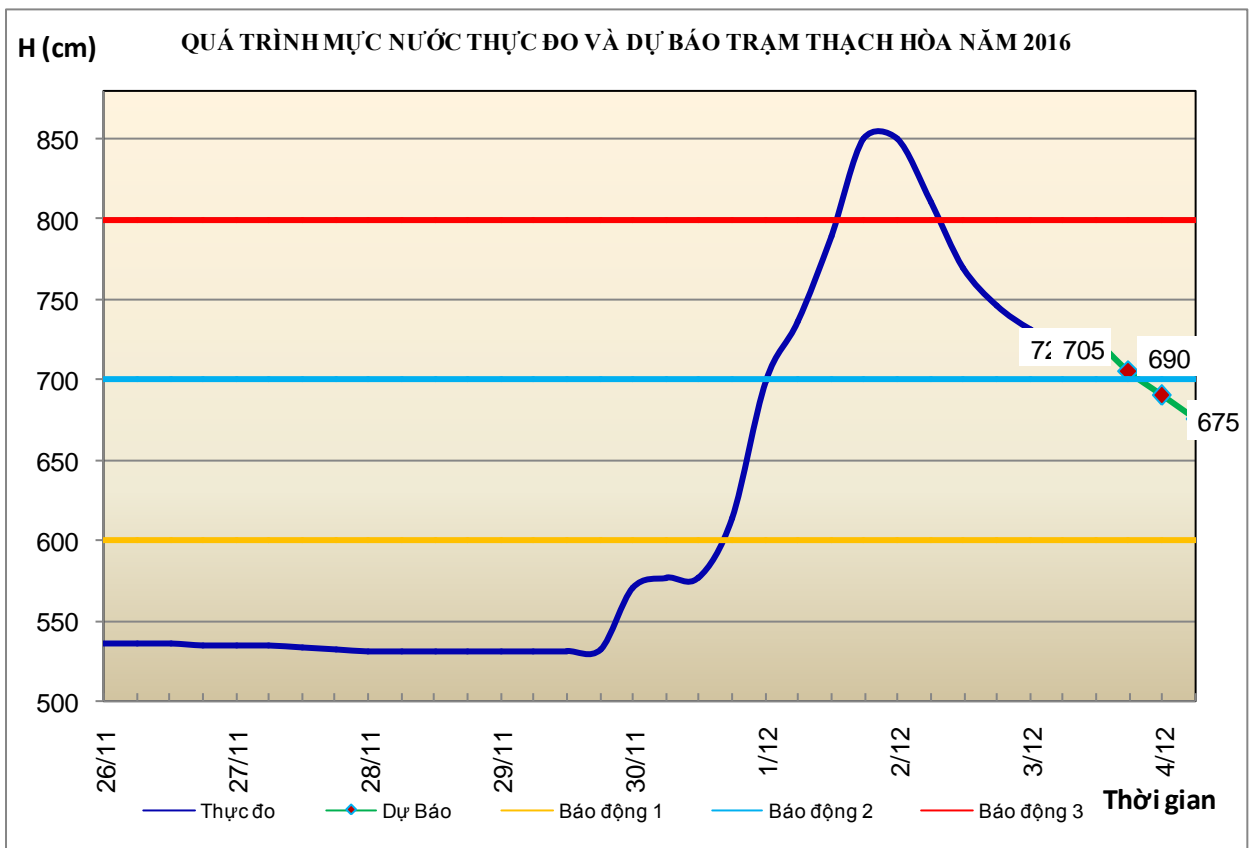
Nhận xét	Dự báo
1.1. Sông Gianh: Mức nước biến đổi chậm	Mức nước biến đổi chậm
1.2. Sông Hương: Mức nước đang lên.	Mức nước tiếp tục lên ở mức BĐ1 - BĐ2
1.3. Sông Vu Gia - Thu Bồn: Lũ trên sông Vu Gia - Thu Bồn đang lên nhanh.	Lũ trên sông Vu Gia - Thu Bồn tiếp tục lên nhanh và có khả năng ở mức BĐ2 - BĐ3, có nơi trên BĐ3
1.4. Sông Trà Khúc: Lũ trên sông Trà Khúc đang lên và dao động ở mức cao.	Trưa chiều nay, lũ trên sông Trà Khúc có khả năng đạt đỉnh, sau đó xuống chậm.
1.5. Các sông khác: Mức nước các sông khác từ Thừa Thiên Huế đến Quảng Ngãi đang lên.	Mức nước các sông khác ở Thừa Thiên Huế, Quảng Nam tiếp tục lên; mức nước các sông ở Quảng Ngãi có khả năng đạt đỉnh vào trưa, chiều nay, sau xuống chậm.
Cảnh báo: Nguy cơ cao xảy ra lũ quét, sạt lở đất ở vùng núi, ngập lụt vùng trũng các tỉnh từ Thừa Thiên Huế đến Quảng Ngãi. Tình trạng ngập lụt tại các huyện Ba Tơ, Nghĩa Hành, Tư Nghĩa, Minh Long, Bình Sơn (Quảng Ngãi) vẫn tiếp diễn.	





2. Khu vực Nam Trung Bộ

Nhận xét	Dự báo
2.1. Sông Kôn: Mực nước đang xuống, mực nước lúc 7h (3/12) tại Thạnh Hòa 7,21m, trên BĐ2: 0,21m.	Mực nước sông Kôn tiếp tục xuống. Đến sáng mai, mực nước tại Thạnh Hòa xuống mức: 6,75m, dưới BĐ2: 0,25m
2.2. Sông Ba: Mực nước thượng lưu đang xuống, hạ lưu dao động theo điều tiết của thủy điện và thủy triều.	Mực nước thượng lưu có dao động, hạ lưu dao động theo điều tiết của thủy điện và thủy triều.
2.3. Sông Cái Nha Trang: Mực nước đang xuống.	Mực nước tiếp tục xuống.
2.4. Các sông khác: Mực nước các sông từ Khánh Hòa đến Ninh Thuận có dao động.	Mực nước các sông khác ở Khánh Hòa, Ninh Thuận, Bình Thuận có dao động nhỏ.
Cảnh báo: Nguy cơ cao xảy ra lũ quét, sạt lở đất ở vùng núi, ngập lụt vùng trũng tỉnh Bình Định. Tình trạng ngập lụt tại các huyện An Lão, Tây Sơn, Hoài Ân, Hoài Nhơn, Quy Nhơn (Bình Định) giảm dần.	



3. Bảng mực nước thực đo và dự báo khu vực Trung Bộ và Tây Nguyên

Đơn vị: cm

Sông	Trạm	Mực nước thực đo			Mực nước dự báo	
		19h-02/12	7h-03/12		19h-03/12	7h-04/12
Mã	Lý Nhân	246	247	↑		
Mã	Giàng	-42	180	↑		
Cả	Nam Đàn	56	163	↑		
La	Linh Cảm	-14	158	↑		
Gianh	Mai Hóa	-11	88	↓	-10 ↓	90 ↑
Hương	Kim Long	75	97	↑	120 ↑	125 ↑
Vu Gia	Ái Nghĩa	347	511	↑	850 ↑	890 ↑
Thu Bồn	Câu Lâu	99	160	↑	320 ↑	330 ↑
Trà Khúc	Trà Khúc	434	537	↑	480 ↓	425 ↓
Kôn	Thạch Hòa	746	721	↓	705 ↓	675 ↓
Ba	Phú Lâm	89	95	↑	115 ↑	90 ↓
Cái Nha Trang	Đồng Trăng	622	688	↓	640 ↓	580 ↓
DakBla	KonTum	51570	51562	↓		
Srêpôk	Bản Đôn	16927	16933	↓		
Đồng Nai	Tà Lài	11081	11090	↑		

Tin phát lúc: 11h00'

Duyệt bản tin: Phùng Tiến Dũng

**PHÒNG DỰ BÁO THỦY VĂN TRUNG BỘ,
TÂY NGUYÊN VÀ NAM BỘ**
Dự báo viên: Huệ, Hải, Thắng, Trí