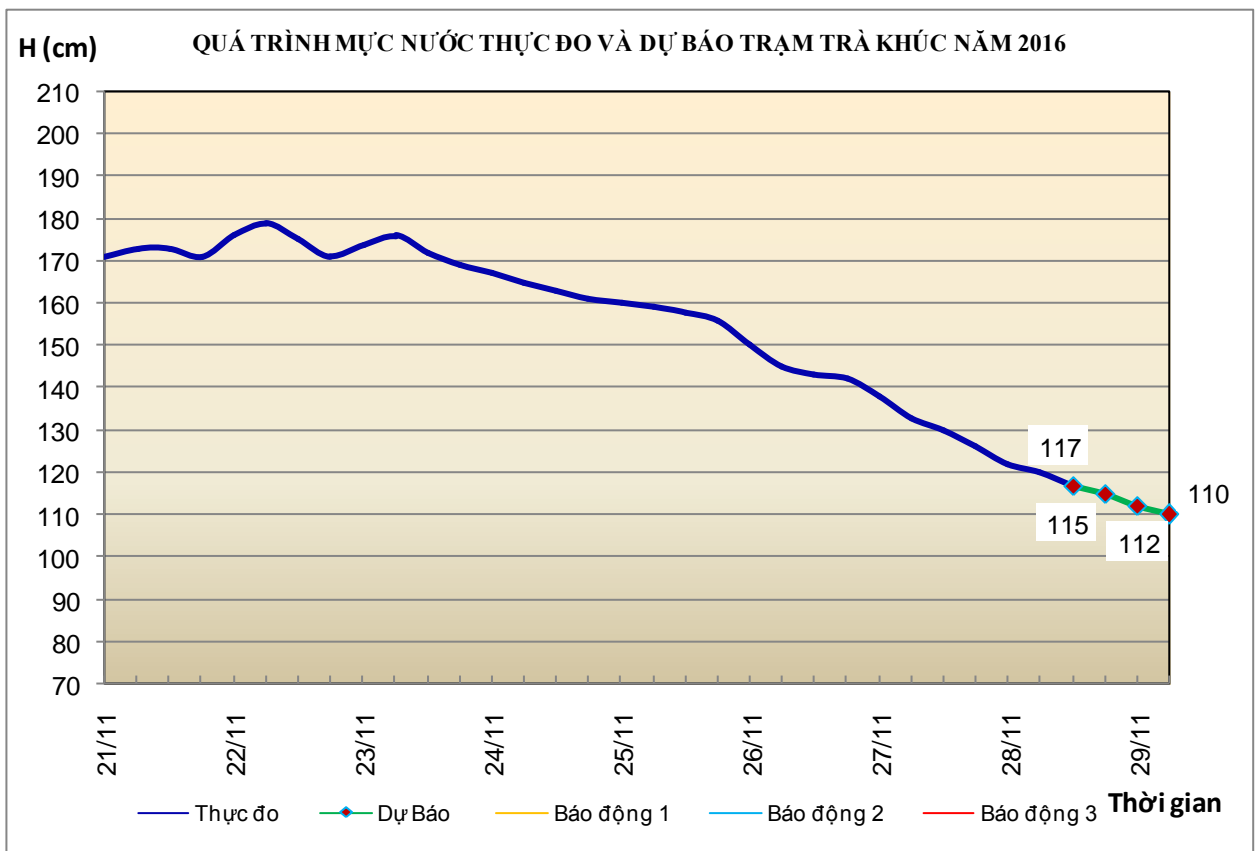


Hà Nội, ngày 28 tháng 11 năm 2016

BẢN TIN DỰ BÁO THỦY VĂN HẠN NGẮN CÁC SÔNG TRUNG BỘ, TÂY NGUYÊN VÀ NAM BỘ

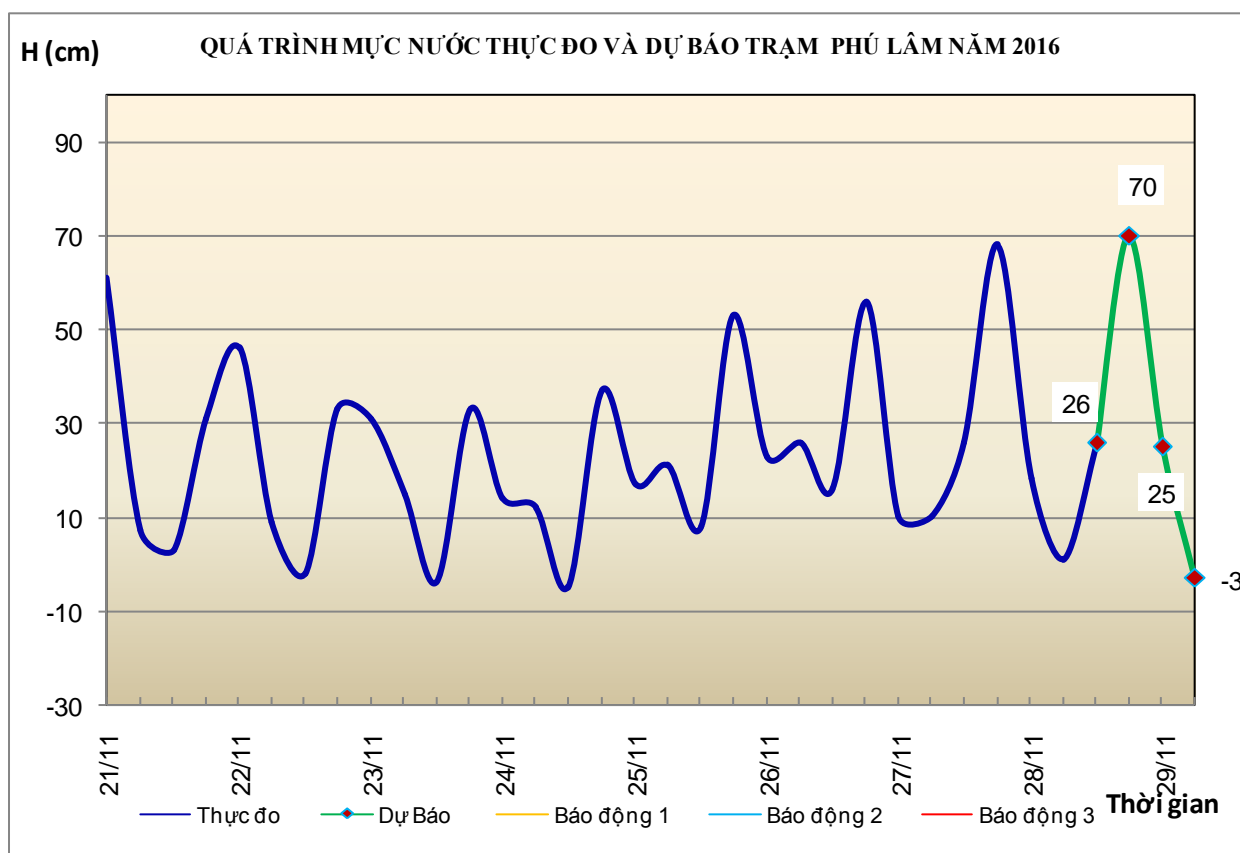
1. Khu vực Trung Trung Bộ

Nhận xét	Dự báo
1.1. Sông Gianh: Mức nước biến đổi chậm.	Mức nước biến đổi chậm.
1.2. Sông Hương: Mức nước biến đổi chậm.	Mức nước biến đổi chậm.
1.3. Sông Vu Gia - Thu Bồn: Mức nước biến đổi chậm.	Mức nước biến đổi chậm.
1.4. Sông Trà Khúc: Mức nước biến đổi chậm.	Mức nước biến đổi chậm.



2. Khu vực Nam Trung Bộ

Nhận xét	Dự báo
2.1. Sông Kôn: Mức nước biến đổi chậm	Mức nước biến đổi chậm.
2.2. Sông Ba: Mức nước thượng lưu biến đổi chậm, hạ lưu dao động theo triều.	Mức nước thượng lưu biến đổi chậm, hạ lưu dao động theo triều.
2.3. Sông Cái Nha Trang: Mức nước ít biến đổi	Mức nước ít biến đổi
2.4. Các sông khác: Mức nước các sông ở Ninh Thuận, Bình Thuận biến đổi chậm.	Mức nước các sông ở Ninh Thuận, Bình Thuận biến đổi chậm.

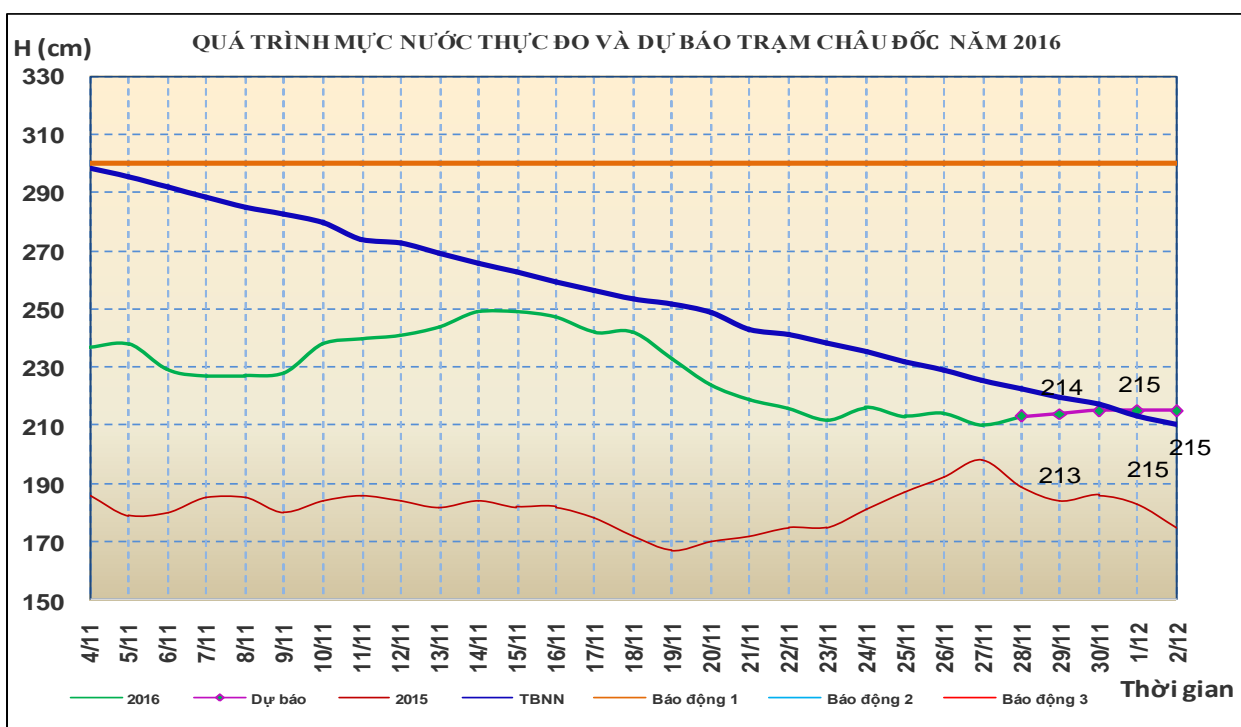
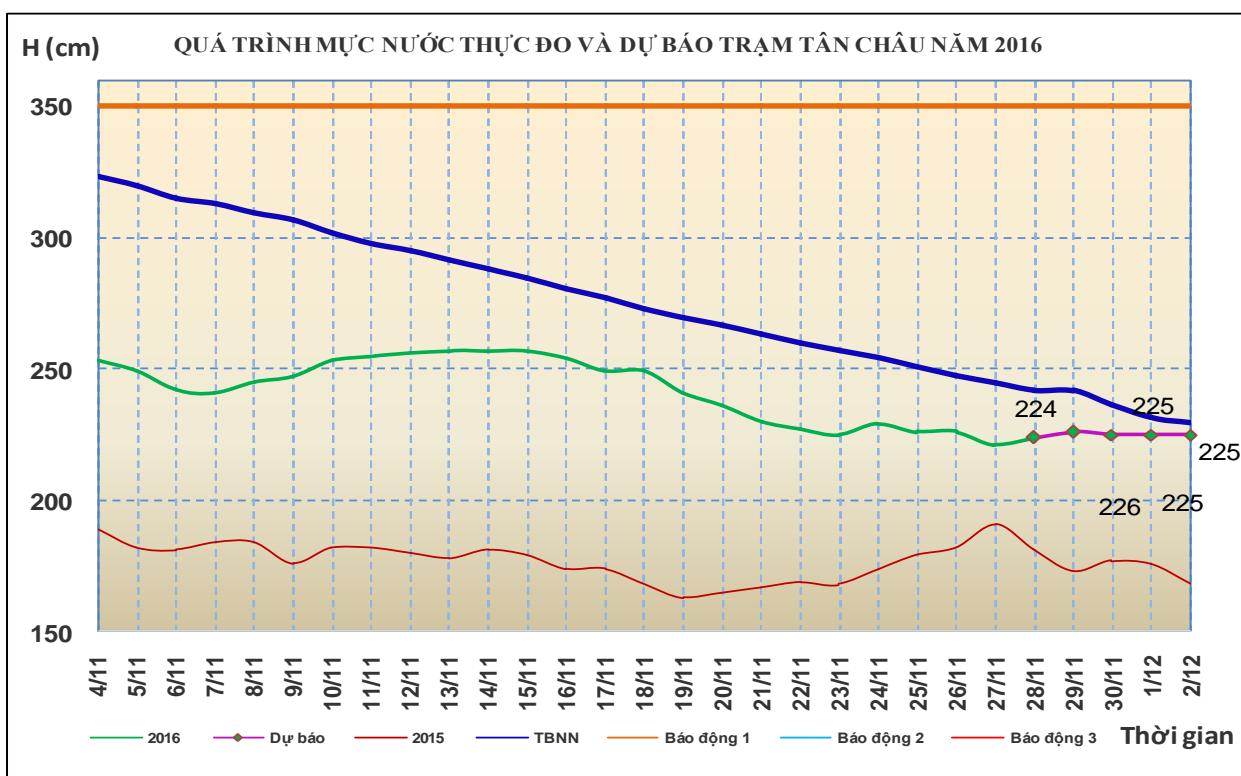


3. Khu vực Tây Nguyên

Nhận xét	Dự báo
3.1. Sông Sê San: Mức nước biến đổi chậm.	Trong 24h tới, mức nước biến đổi chậm.
3.2. Sông Srêpôk: Mức nước biến đổi theo điều tiết của hồ chứa.	Mức nước tiếp tục biến đổi theo điều tiết của hồ chứa.
3.3. Các sông khác: Mức nước các sông khác ở Tây Nguyên biến đổi chậm.	Trong 24 giờ tới, mức nước biến đổi chậm

4. Khu vực Nam Bộ

Nhận xét	Dự báo
4.1. Sông Cửu Long: Mức nước đầu nguồn sông Cửu Long biến đổi chậm. Mức nước cao nhất ngày (27/11), trên sông Tiền tại Tân Châu: 2,21m; trên sông Hậu tại Châu Đốc: 2,10m.	Mức nước đầu nguồn sông Cửu Long biến đổi chậm. Đến ngày 02/12, mức nước cao nhất ngày tại Tân Châu ở mức 2,25m; tại Châu Đốc ở mức 2,15m.
4.2. Sông Đồng Nai: Mức nước sông Đồng Nai tại Tà Lài biến đổi chậm lúc 7h/28/11: 110,86m.	Trong 24h tới, mức nước sông Đồng Nai tại Tà Lài biến đổi chậm và ở mức 110,75m.



5. Bảng mực nước thực đo và dự báo

5.1. Khu vực Trung Bộ và Tây Nguyên

Đơn vị: cm

Sông	Trạm	Mực nước thực đo		Mực nước dự báo	
		19h-27/11	7h-28/11	19h-28/11	7h-29/11
Mã	Lý Nhân	252	248 →		
Mã	Giàng	-26	68 ↓		
Cả	Nam Đàn	77	116 ↓		
La	Linh Cảm	5	80 ↓		
Gianh	Mai Hóa	0	37 ↓	15 ↓	35 ↑
Hương	Kim Long	73	65 ↓	55 ↓	50 ↓
Vu Gia	Ái Nghĩa	308	286 ↓	60 ↓	25 ↓
Thu Bồn	Câu Lâu	74	23 ↓	340 ↑	390 ↑
Trà Khúc	Trà Khúc	126	120 ↓	115 ↓	110 ↓
Kôn	Thạch Hòa	532	531 →	530 ↓	525 ↓
Ba	Phú Lâm	68	1 ↓	70 ↑	-3 ↓
Cái Nha Trang	Đồng Trăng	353	352 ↓	350 ↓	355 ↑
DakBla	KonTum	51542	51535 ↓	51545 ↑	51535 ↓
Srêpôk	Bản Đôn	16961	16913 ↓	16952 ↑	16884 ↓
Đồng Nai	Tà Lài	11092	11086 ↓	11080 ↓	11075 ↓

5.2. Khu vực Nam Bộ

Đơn vị: cm

Sông	Trạm	Mực nước	Mực nước dự báo				
		27/11	28/11	29/11	30/11	01/12	02/12
Sông Tiền	Tân Châu	221 ↓	224 ↑	226 ↑	225 ↓	225 →	225 →
	Mỹ Thuận	151 ↓	160 ↑	160 →	160 →	160 →	160 →
Sông Hậu	Châu Đốc	210 ↑	213 ↑	214 ↑	215 ↑	215 →	215 →
	Cần Thơ	157 ↓	167 ↑	168 ↑	169 ↑	170 ↑	170 →

Tin phát lúc: 11h00'

Duyệt bản tin: Vũ Đức Long

**PHÒNG DỰ BÁO THỦY VĂN TRUNG BỘ,
TÂY NGUYÊN VÀ NAM BỘ**

Dự báo viên: Huệ, Ngân, Nhung, Vân, Trí