

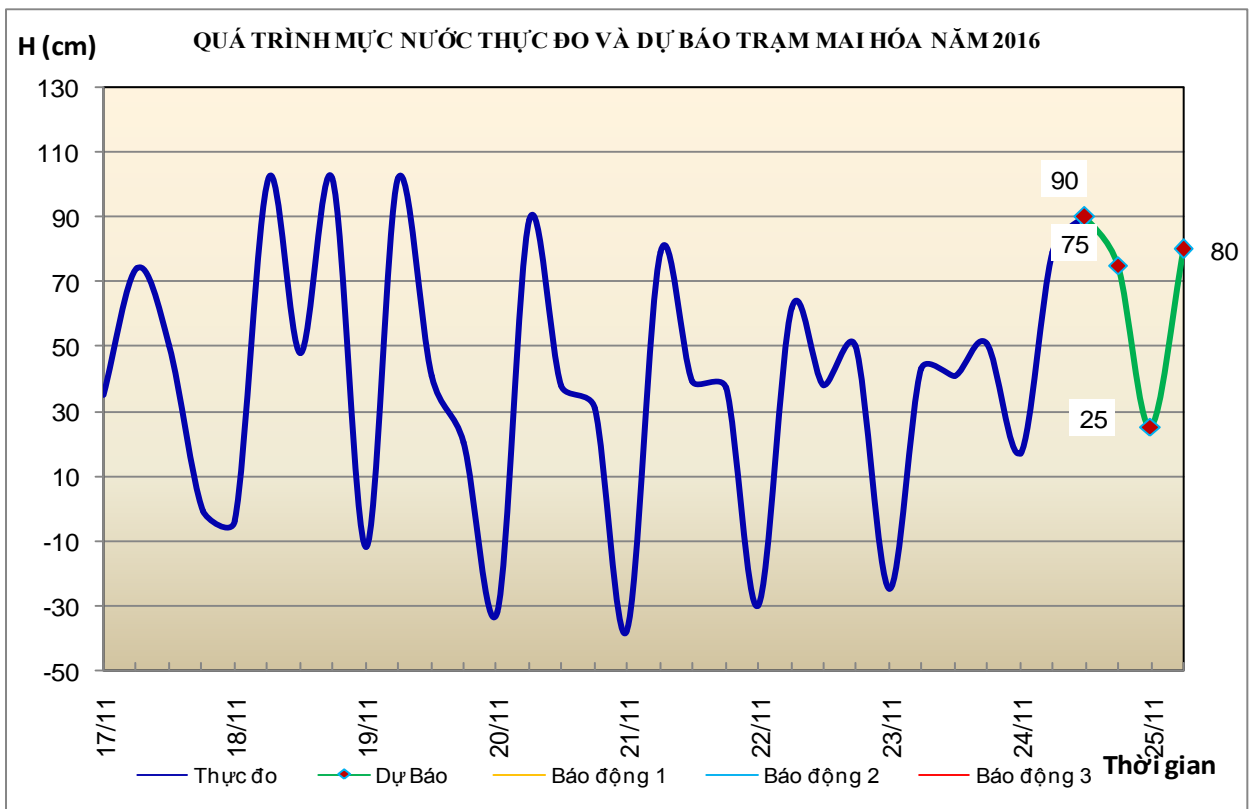
Hà Nội, ngày 24 tháng 11 năm 2016

BẢN TIN DỰ BÁO THỦY VĂN HẠN NGẮN CÁC SÔNG TRUNG BỘ, TÂY NGUYÊN VÀ NAM BỘ

1. Khu vực Trung Trung Bộ

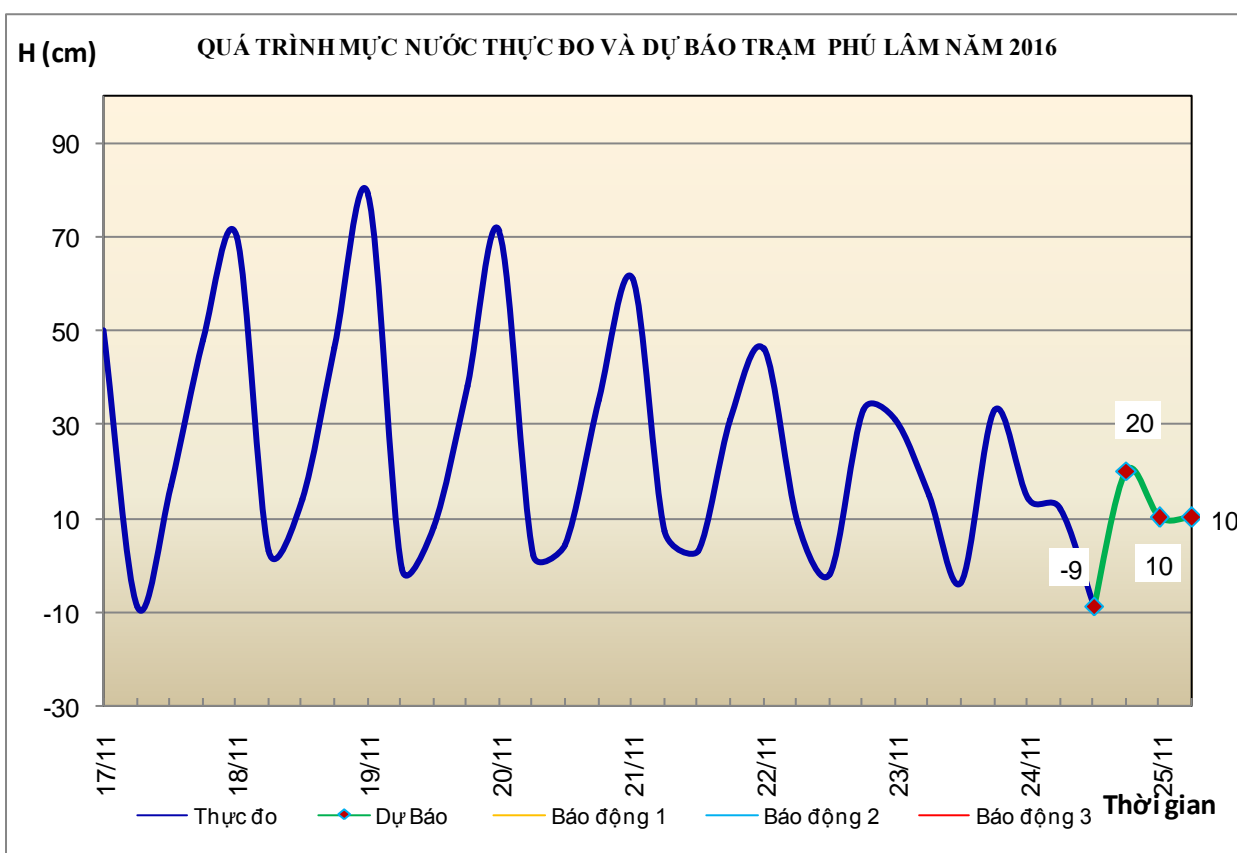
Nhận xét	Dự báo
1.1. Sông Gianh: Mức nước đang lên	Mức nước tiếp tục lên nhưng còn dưới mức BĐ1
1.2. Sông Hương: Mức nước có dao động.	Mức nước có dao động.
1.3. Sông Vu Gia - Thu Bồn: Mức nước biến đổi chậm.	Mức nước có dao động
1.4. Sông Trà Khúc: Mức nước biến đổi chậm.	Mức nước có dao động.
1.5. Các sông khác: Mức nước các sông khác từ Quảng Bình đến Thừa Thiên Huế đang lên	Mức nước các sông khác từ Quảng Bình đến Thừa Thiên Huế tiếp tục lên. Mức nước các sông khác từ Quảng Nam đến Quảng Ngãi có dao động.

Cảnh báo: Lũ sẽ xuất hiện trên các sông từ Quảng Bình đến Quảng Ngãi với biên độ lũ lên ở thượng lưu từ 3-6m, hạ lưu từ 2-4m, đỉnh lũ ở mức báo động (BĐ)1 đến BĐ2; riêng trên sông Kiến Giang (Quảng Bình) lên trên mức BĐ3. Nguy cơ cao xảy ra lũ quét, sạt lở đất ở vùng núi các tỉnh từ Quảng Bình đến Quảng Trị.



2. Khu vực Nam Trung Bộ

Nhận xét	Dự báo
2.1. Sông Kôn: Mức nước biến đổi chậm	Mức nước biến đổi chậm.
2.2. Sông Ba: Mức nước thượng lưu biến đổi chậm, hạ lưu dao động theo triều.	Mức nước thượng lưu biến đổi chậm, hạ lưu dao động theo triều.
2.3. Sông Cái Nha Trang: Mức nước ít biến đổi	Mức nước ít biến đổi
2.4. Các sông khác: Mức nước các sông ở Ninh Thuận, Bình Thuận biến đổi chậm.	Mức nước các sông ở Ninh Thuận, Bình Thuận biến đổi chậm.

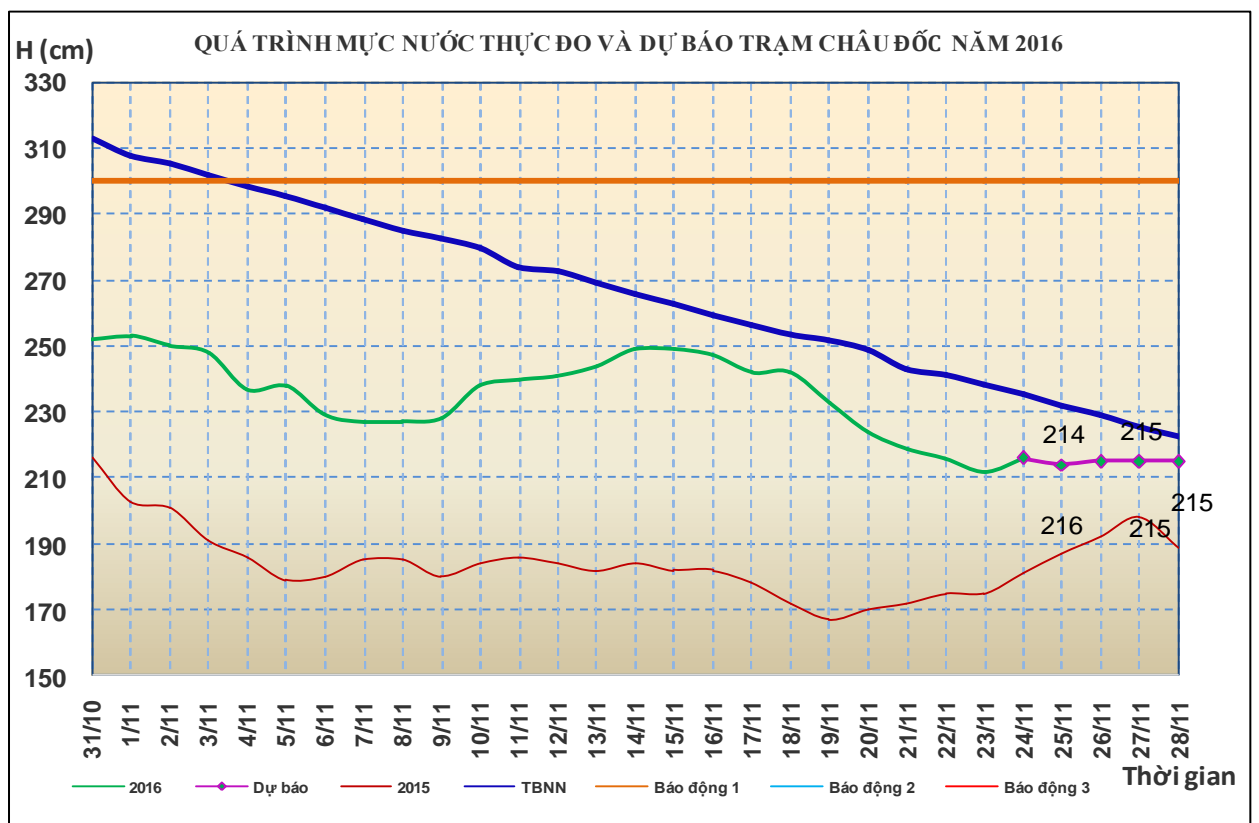
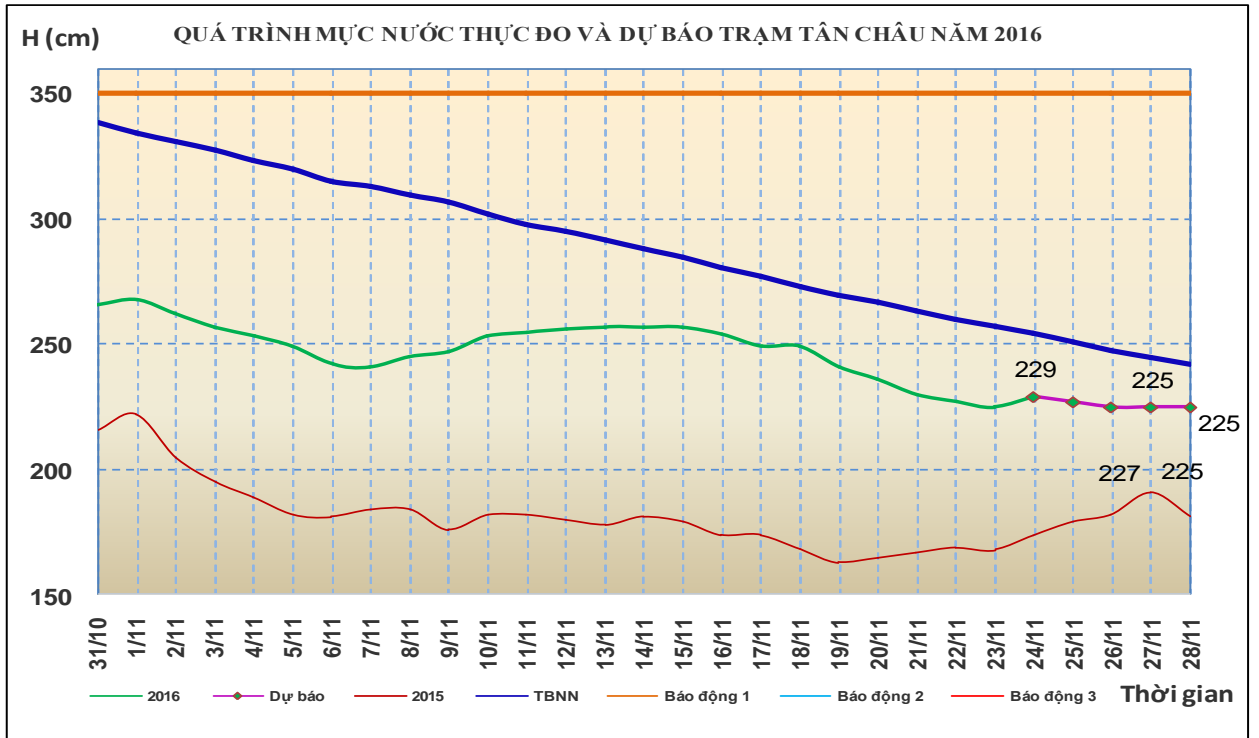


3. Khu vực Tây Nguyên

Nhận xét	Dự báo
3.1. Sông Sê San: Mức nước sông Sê San biến đổi chậm.	Trong 24h tới, mức nước sông Sê San biến đổi chậm.
3.2. Sông SrêPôk: Mức nước sông SrêPôk biến đổi theo điều tiết của hồ chứa.	Mức nước sông SrêPôk tiếp tục biến đổi theo điều tiết của hồ chứa.
3.3. Các sông khác: Mức nước các sông khác ở Tây Nguyên biến đổi chậm.	Trong 24 giờ tới, mức nước có dao động nhỏ.

4. Khu vực Nam Bộ

Nhận xét	Dự báo
<p>4.1. Sông Cửu Long: Mức nước đầu nguồn sông Cửu Long đang xuống. Mức nước cao nhất ngày (23/11), trên sông Tiền tại Tân Châu: 2,25m; trên sông Hậu tại Châu Đốc: 2,12m.</p>	<p>Mức nước đầu nguồn sông Cửu Long biến đổi chậm. Đến ngày 28/11, mức nước cao nhất ngày tại Tân Châu ở mức 2,25m; tại Châu Đốc ở mức 2,15m.</p>
<p>4.2. Sông Đồng Nai: Mức nước sông Đồng Nai tại Tà Lài biến đổi chậm lúc 7h/27/11: 111,37m.</p>	<p>Trong 24h tới, mức nước sông Đồng Nai tại Tà Lài biến đổi chậm và ở mức 111,30m.</p>



5. Bảng mực nước thực đo và dự báo

5.1. Khu vực Trung Bộ và Tây Nguyên

Đơn vị: cm

Sông	Trạm	Mực nước thực đo		Mực nước dự báo		
		19h-23/11	7h-24/11	19h-24/11	7h-25/11	19h-25/11
Mã	Lý Nhân	250	266 ↑			
Mã	Giàng	43	60 ↑			
Cả	Nam Đàn	85	70 ↑			
La	Linh Cảm	58	76 ↑			
Gianh	Mai Hóa	51	79 ↑	75 ↓	80 ↑	
Hương	Kim Long	50	57 ↓	70 ↑	70 →	
Vu Gia	Ái Nghĩa	348	397 ↑	350 ↓	405 ↑	
Thu Bồn	Câu Lâu	62	47 ↓	65 ↑	45 ↓	
Trà Khúc	Trà Khúc	169	165 ↓	162 ↓	160 ↓	
Kôn	Thạch Hòa	532	539 ↓	540 ↑	545 ↑	
Ba	Phú Lâm	33	12 ↓	20 ↑	10 ↓	
Cái Nha Trang	Đồng Trăng	376	373 ↓	370 ↓	365 ↓	
DakBla	KonTum	51550	51533 ↓	51550 ↑	51545 ↓	
Srêpôk	Bản Đôn	16965	16955 ↓	16948 ↓	16945 ↓	
Đồng Nai	Tà Lài	11137	11137 →	11130 ↓	11130 →	

5.2. Khu vực Nam Bộ

Đơn vị: cm

Sông	Trạm	Mực nước	Mực nước dự báo				
		23/11	24/11	25/11	26/11	27/11	28/11
Sông Tiền	Tân Châu	225 ↓	229 ↑	227 ↓	225 ↓	225 →	225 →
	Mỹ Thuận	143 ↓	149 ↑	145 ↓	150 ↑	153 ↑	155 ↑
Sông Hậu	Châu Đốc	212 ↓	216 ↑	214 ↓	215 ↑	215 →	215 →
	Cần Thơ	149 ↑	153 ↑	150 ↓	155 ↑	157 ↑	160 ↑

Tin phát lúc: 11h00'

**PHÒNG DỰ BÁO THỦY VĂN TRUNG BỘ,
TÂY NGUYÊN VÀ NAM BỘ**

Duyệt bản tin: Phùng Tiến Dũng

Dự báo viên: Thắng, Hoa, Tùng, Vân