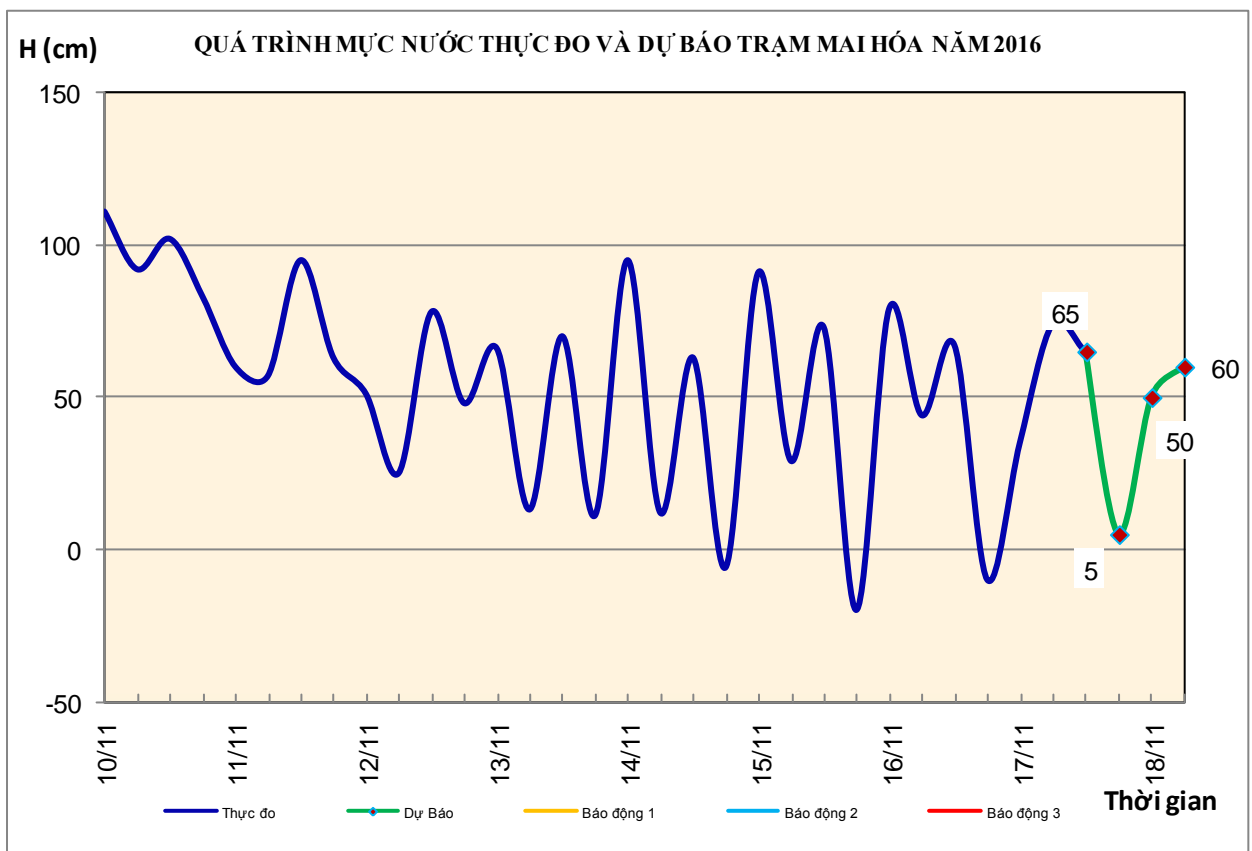


Hà Nội, ngày 17 tháng 11 năm 2016

BẢN TIN DỰ BÁO THỦY VĂN HẠN NGẮN CÁC SÔNG TRUNG BỘ, TÂY NGUYÊN VÀ NAM BỘ

1. Khu vực Trung Trung Bộ

Nhận xét	Dự báo
1.1. Sông Gianh: Mức nước biến đổi chậm.	Mức nước biến đổi chậm.
1.2. Sông Hương: Mức nước biến đổi chậm.	Mức nước biến đổi chậm.
1.3. Sông Vu Gia - Thu Bồn: Mức nước biến đổi chậm.	Mức nước biến đổi chậm.
1.4. Sông Trà Khúc: Mức nước biến đổi chậm.	Mức nước biến đổi chậm.



2. Khu vực Nam Trung Bộ

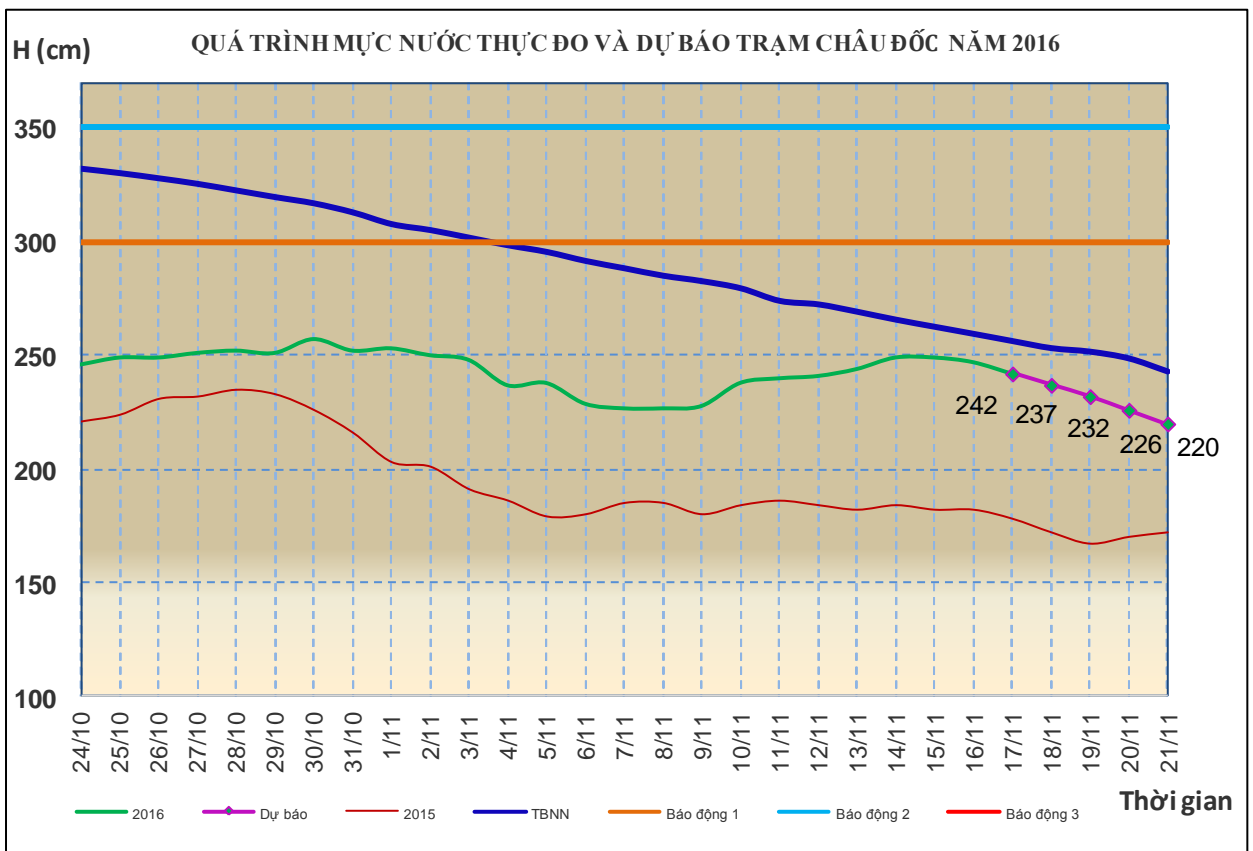
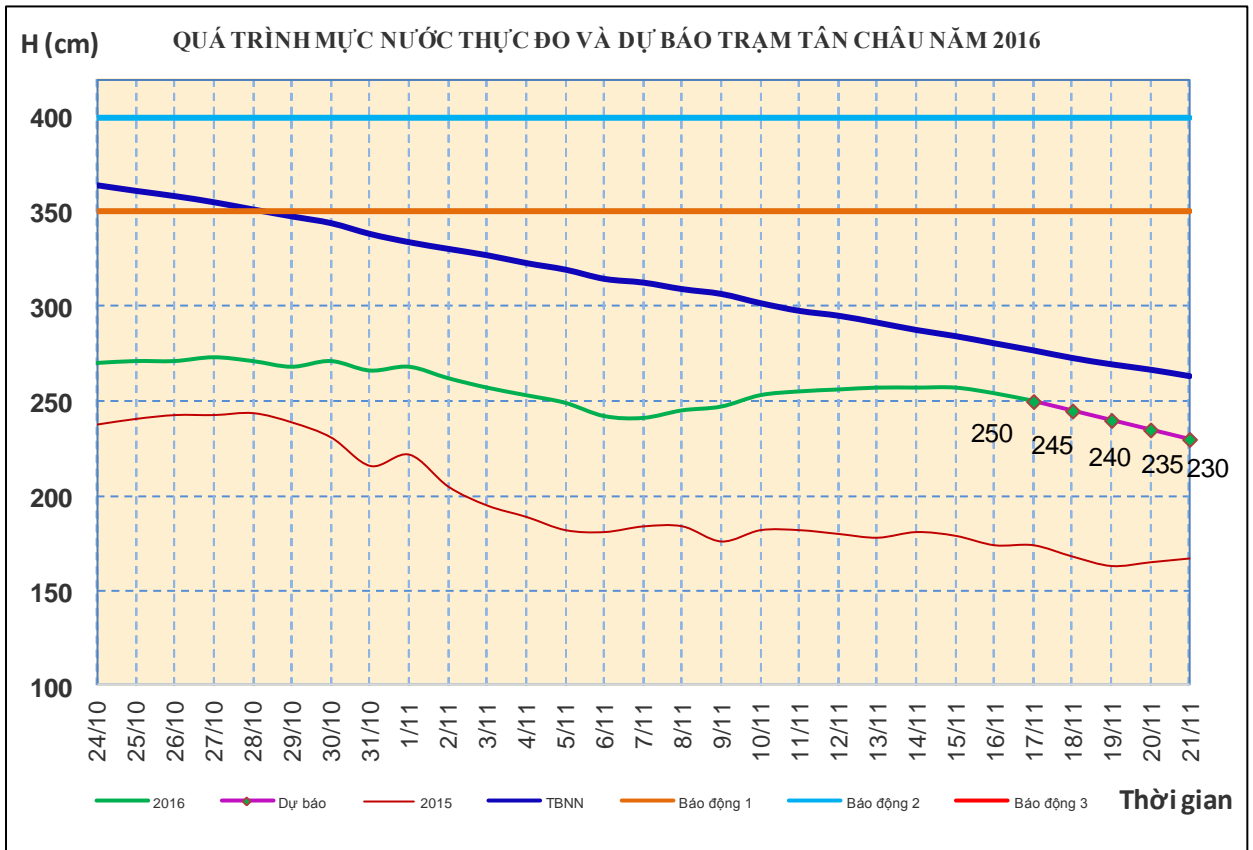
Nhận xét	Dự báo
2.1. Sông Côn: Mực nước biến đổi chậm	Mực nước biến đổi chậm.
2.2. Sông Ba: Mực nước thượng lưu biến đổi chậm, hạ lưu dao động theo triều.	Mực nước thượng lưu biến đổi chậm, hạ lưu dao động theo triều.
2.3. Sông Cái Nha Trang: Mực nước ít biến đổi	Mực nước ít biến đổi
2.4. Các sông khác: Mực nước các sông ở Ninh Thuận, Bình Thuận biến đổi chậm	Mực nước các sông ở Ninh Thuận, Bình Thuận biến đổi chậm.

3. Khu vực Tây Nguyên

Nhận xét	Dự báo
3.1. Sông Sê San: Mực nước sông Sê San biến đổi chậm.	Trong 24h tới, mực nước sông Sê San biến đổi chậm.
3.2. Sông Srêpôk: Mực nước sông Srêpôk biến đổi chậm.	Mực nước sông Srêpôk biến đổi chậm.
3.3. Các sông khác: Mực nước các sông khác ở Tây Nguyên biến đổi chậm.	Mực nước các sông khác ở Tây Nguyên biến đổi chậm.

4. Khu vực Nam Bộ

Nhận xét	Dự báo
4.1. Sông Cửu Long: Mực nước sông Cửu Long, sông Sài Gòn đang xuống. Mực nước cao nhất ngày (16/11), trên sông Tiền tại Tân Châu: 2,54m; trên sông Hậu tại Châu Đốc: 2,47m. Mực nước sáng nay (17/11), trên sông Tiền tại Mỹ Thuận 1,76m (dưới BĐ3: 0,04m), tại Mỹ Tho 1,62m (trên BĐ3: 0,02m) trên sông Hậu tại Long Xuyên 2,13m (dưới BĐ2: 0,07m), tại Cần Thơ 1,89m (xấp xỉ BĐ3); trên sông Sài Gòn tại Phú An 1,53m (trên BĐ3 0,03m).	Mực nước sông Cửu Long, sông Sài Gòn tiếp tục xuống xuống. Đến ngày 21/11, mực nước cao nhất ngày tại Tân Châu ở mức 2,30m; tại Châu Đốc ở mức 2,20m. Tại các trạm vùng cuối nguồn sông Cửu Long và sông Sài Gòn xuống dưới mức BĐ1.
4.2. Sông Đồng Nai: Mực nước sông Đồng Nai tại Tà Lài biến đổi chậm lúc 7h/17/11: 111,08m.	Trong 24h tới, mực nước sông Đồng Nai tại Tà Lài biến đổi chậm và ở mức 111,05m.



5. Bảng mực nước thực đo và dự báo

5.1. Khu vực Trung Bộ và Tây Nguyên

Đơn vị: cm

Sông	Trạm	Mực nước thực đo		Mực nước dự báo		
		19h-16/11	7h-17/11	19h-17/11	7h-18/11	19h-18/11
Mã	Lý Nhân	252	289 ↑			
Mã	Giàng	-51	148 ↓			
Cả	Nam Đàn	85	176 ↑			
La	Linh Cảm	5	154 ↓			
Gianh	Mai Hóa	-10	74 ↓	5 ↓	60 ↑	
Hương	Kim Long	32	38 ↓	35 ↓	40 ↑	
Vu Gia	Ái Nghĩa	318	372 ↑	325 ↓	380 ↑	
Thu Bồn	Câu Lâu	44	-12 ↓	45 ↑	-10 ↓	
Trà Khúc	Trà Khúc	158	160 ↓	162 ↑	155 ↓	
Kôn	Thạch Hòa	531	542 ↑	530 ↓	535 ↑	
Ba	Phú Lâm	56	-9 ↓	60 ↑	-10 ↓	
Cái Nha Trang	Đồng Trăng	382	381 ↓	380 ↓	380 →	
DakBla	KonTum	51550	51535 ↓	51535 →	51535 →	
Srêpôk	Bản Đôn	17017	16982 ↓	17020 ↑	16980 ↓	
Đồng Nai	Tà Lài	11093	11108 ↑	11095 ↓	11105 ↑	

5.2. Khu vực Nam Bộ

Đơn vị: cm

Sông	Trạm	Mực nước	Mực nước dự báo				
		16/11	17/11	18/11	19/11	20/11	21/11
Sông Tiền	Tân Châu	254 ↓	250 ↓	245 ↓	240 ↓	235 ↓	230 ↓
	Mỹ Thuận	184 ↓	176 ↓	168 ↓	160 ↓	150 ↓	140 ↓
Sông Hậu	Châu Đốc	247 ↓	242 ↓	237 ↓	232 ↓	226 ↓	220 ↓
	Cần Thơ	194 ↑	189 ↓	180 ↓	170 ↓	160 ↓	150 ↓

Tin phát lúc: 11h00'

**PHÒNG DỰ BÁO THỦY VĂN TRUNG BỘ,
TÂY NGUYÊN VÀ NAM BỘ**

Duyệt bản tin: Nguyễn Thị Nguyệt
Hòa

Dự báo viên: Huệ, Ngân, Nhung, Vân