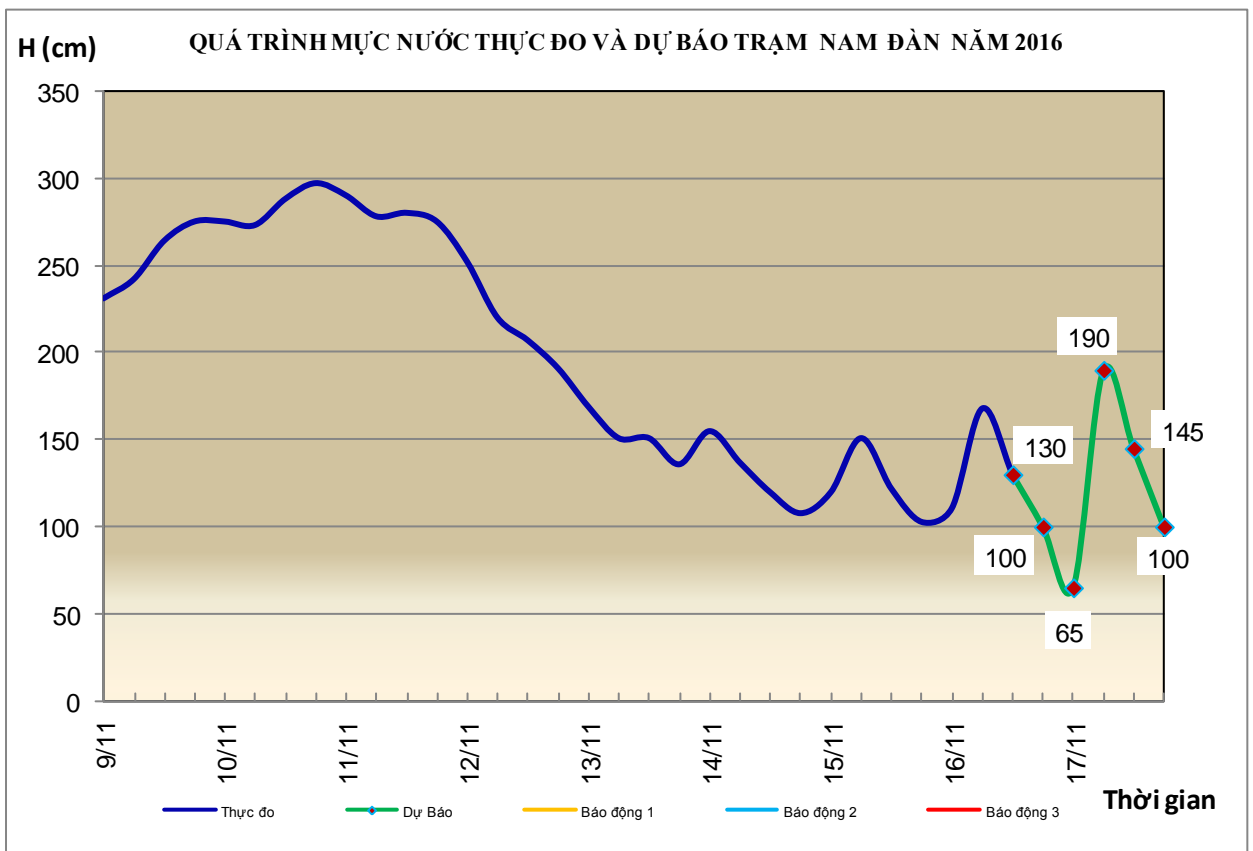


Hà Nội, ngày 16 tháng 11 năm 2016

## BẢN TIN DỰ BÁO THỦY VĂN HẠN NGẮN CÁC SÔNG TRUNG BỘ, TÂY NGUYÊN VÀ NAM BỘ

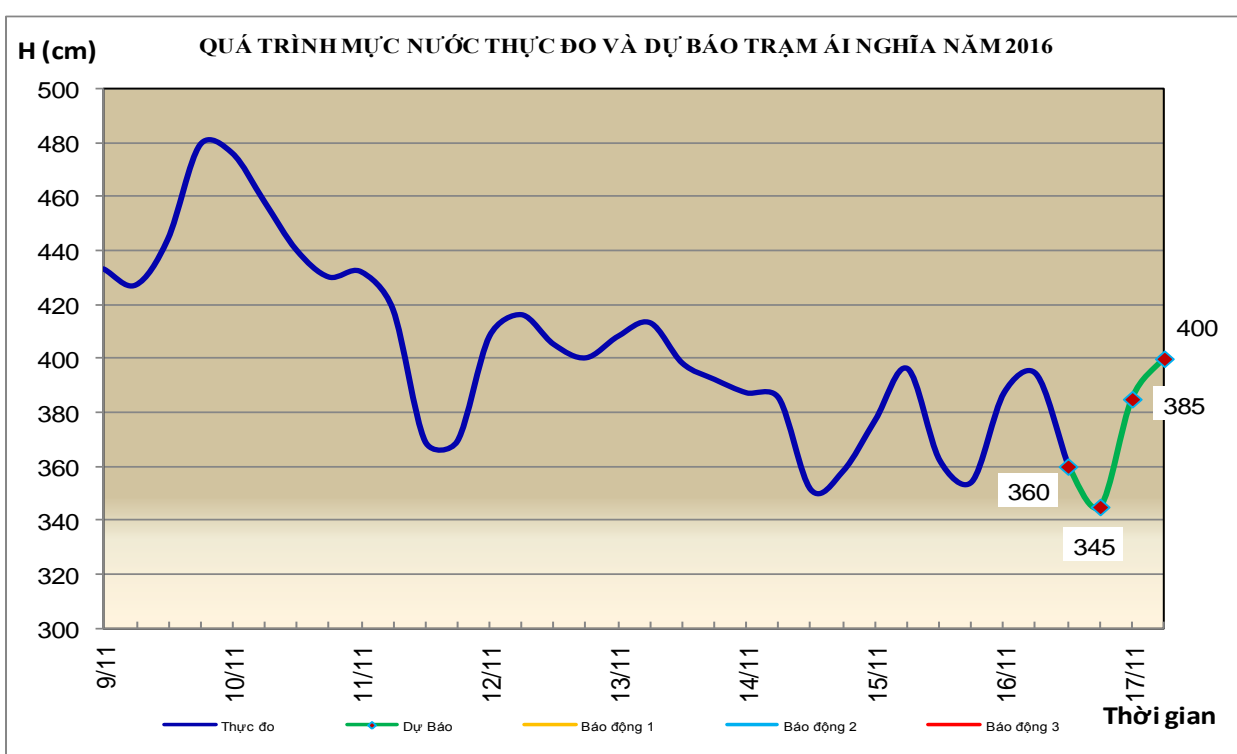
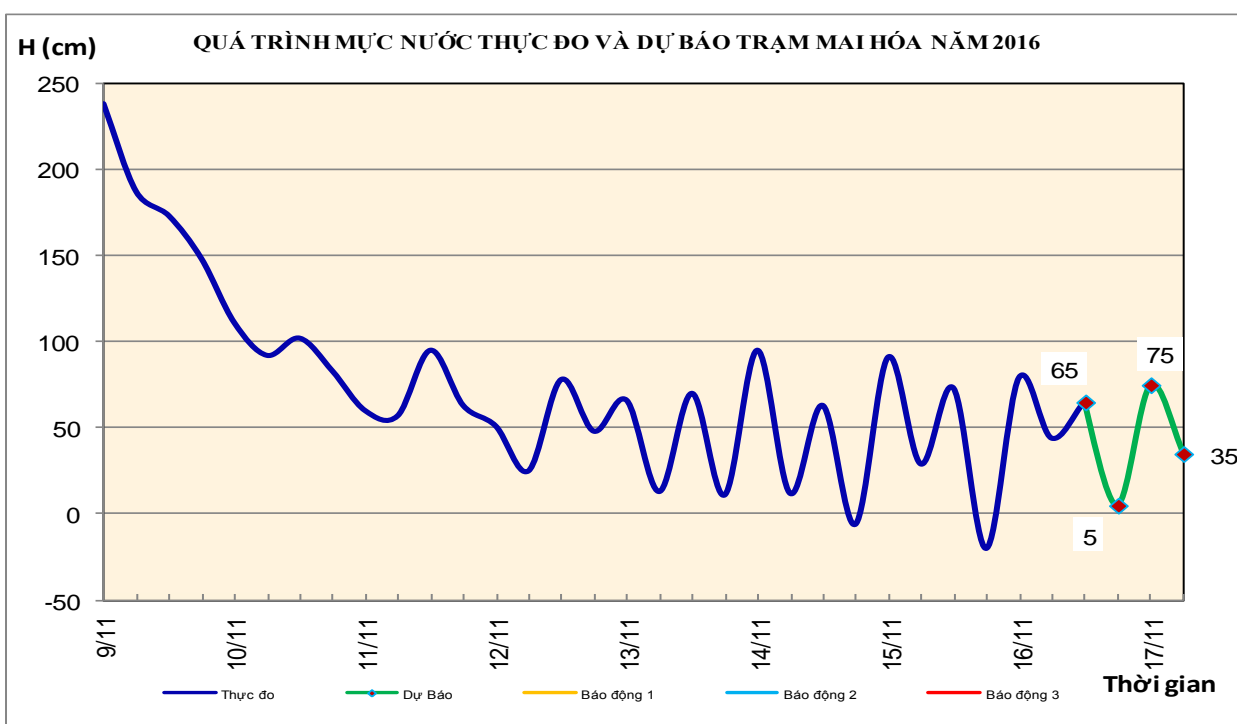
### 1. Khu vực Bắc Trung Bộ

Nhận xét	Dự báo
<b>1.1. Sông Bưởi:</b> Mức nước biến đổi chậm	Mức nước biến đổi chậm.
<b>1.2. Sông Mã:</b> Mức nước biến đổi chậm	Mức nước biến đổi chậm.
<b>1.3. Sông Chu:</b> Mức nước biến đổi chậm	Mức nước biến đổi chậm.
<b>1.4. Sông Cả:</b> Mức nước biến đổi chậm	Mức nước biến đổi chậm.
<b>1.5. Sông La:</b> Mức nước thượng lưu xuống chậm, hạ lưu dao động theo triều	Mức nước thượng lưu xuống chậm, hạ lưu dao động theo triều.



## 2. Khu vực Trung Trung Bộ

Nhận xét	Dự báo
<b>2.1.Sông Gianh:</b> Mức nước biến đổi chậm.	Mức nước biến đổi chậm.
<b>2.2.Sông Hương:</b> Mức nước biến đổi chậm.	Mức nước biến đổi chậm.
<b>2.3. Sông Vu Gia - Thu Bồn:</b> Mức nước biến đổi chậm.	Mức nước biến đổi chậm.
<b>2.4. Sông Trà Khúc:</b> Mức nước biến đổi chậm.	Mức nước biến đổi chậm.



### 3. Khu vực Nam Trung Bộ

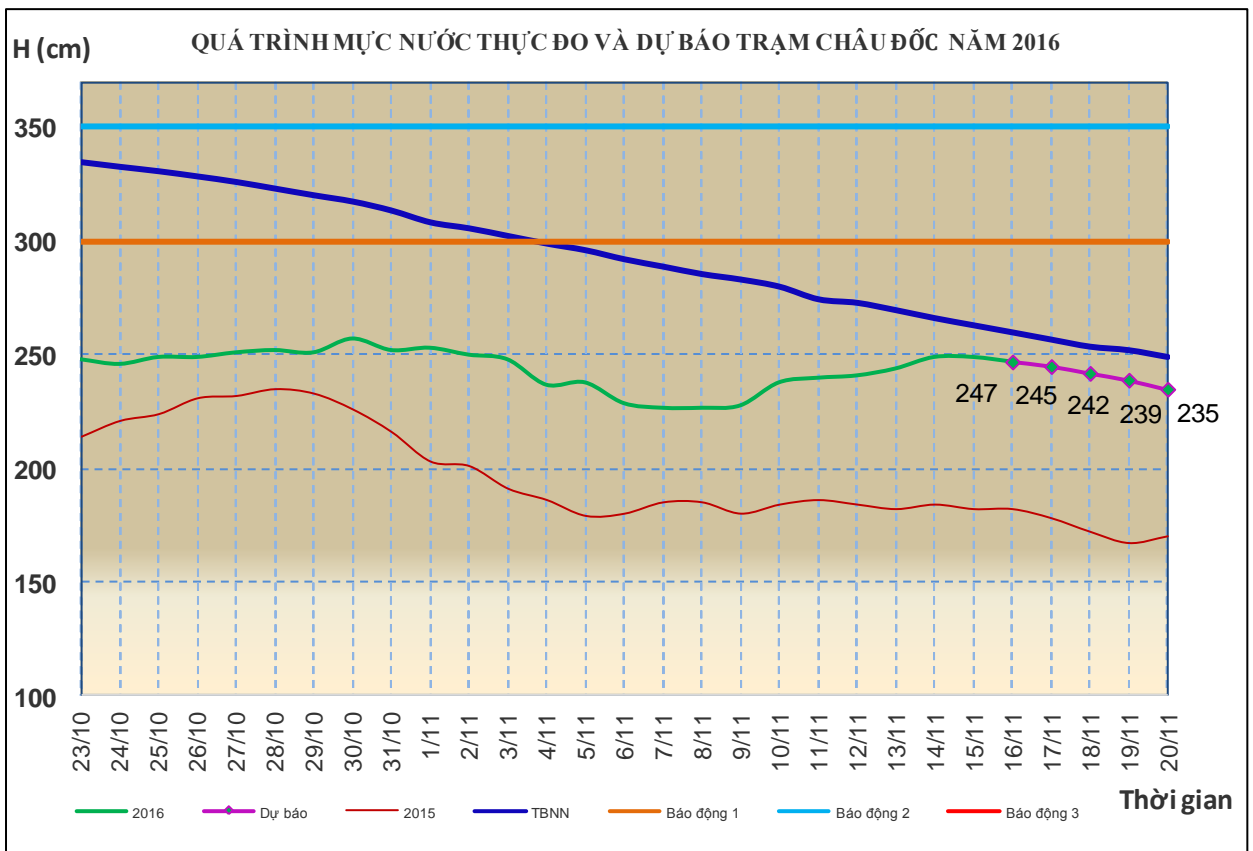
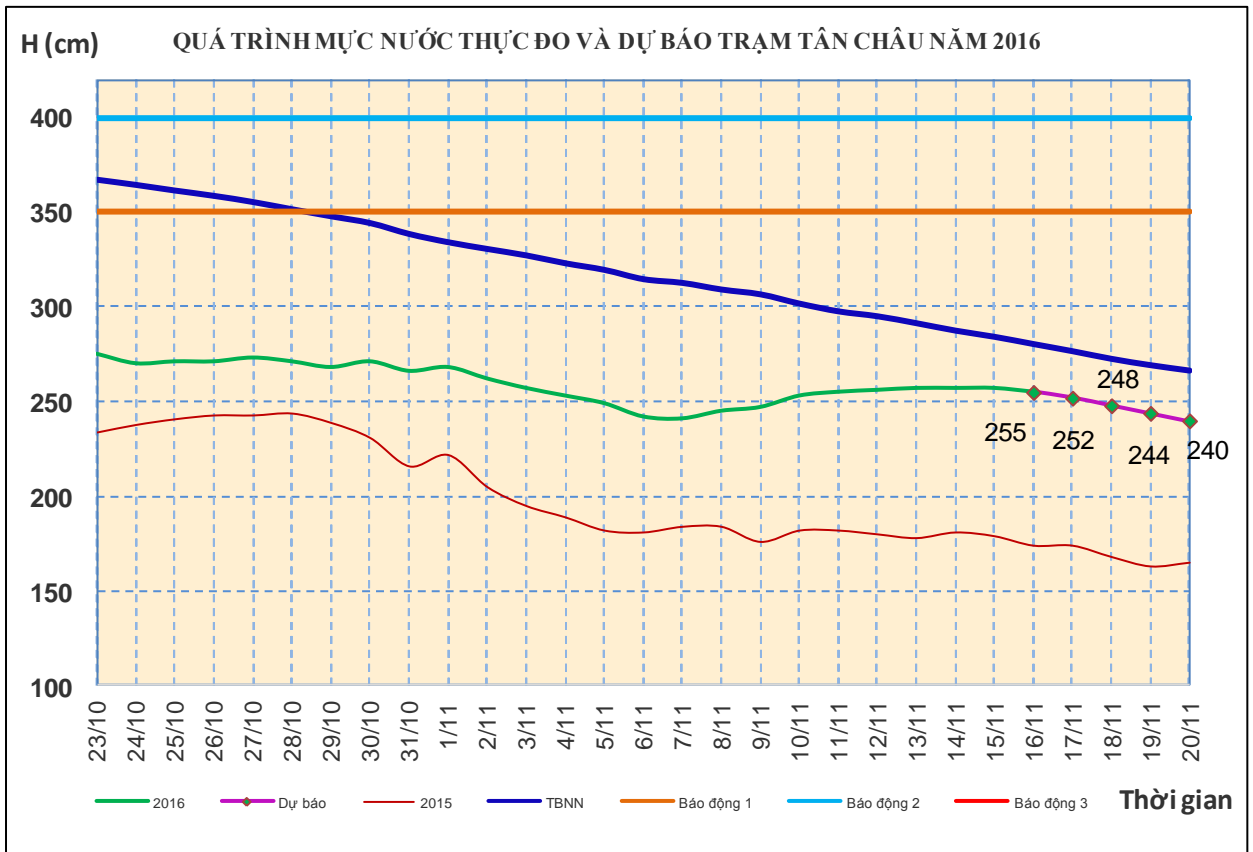
Nhận xét	Dự báo
<b>3.1. Sông Côn:</b> Mức nước biến đổi chậm	Mức nước biến đổi chậm.
<b>3.2. Sông Ba:</b> Mức nước thượng lưu biến đổi chậm, hạ lưu dao động theo triều.	Mức nước thượng lưu biến đổi chậm, hạ lưu dao động theo triều.
<b>3.3. Sông Cái Nha Trang:</b> Mức nước ít biến đổi	Mức nước ít biến đổi
<b>3.4. Các sông khác:</b> Mức nước các sông ở Ninh Thuận, Bình Thuận biến đổi chậm	Mức nước các sông ở Ninh Thuận, Bình Thuận biến đổi chậm.

### 4. Khu vực Tây Nguyên

Nhận xét	Dự báo
<b>4.1. Sông Sê San:</b> Mức nước sông Sê San biến đổi chậm.	Trong 24h tới, mức nước sông Sê San biến đổi chậm.
<b>4.2. Sông SrêPôk:</b> Mức nước sông SrêPôk biến đổi chậm.	Mức nước sông SrêPôk biến đổi chậm.
<b>4.3. Các sông khác:</b> Mức nước các sông khác ở Tây Nguyên biến đổi chậm.	Mức nước các sông khác ở Tây Nguyên biến đổi chậm.

### 5. Khu vực Nam Bộ

Nhận xét	Dự báo
<b>5.1. Sông Cửu Long:</b> Mức nước sông Cửu Long, sông Sài Gòn biến đổi chậm. Mức nước cao nhất ngày (15/11), trên sông Tiền tại Tân Châu: 2,57m; trên sông Hậu tại Châu Đốc: 2,49m. Mức nước cao nhất sáng nay (16/11), trên sông Tiền tại Mỹ Thuận 1,84m (trên BĐ3: 0,04m), tại Mỹ Tho 1,70m (trên BĐ3: 0,10m) trên sông Hậu tại Long Xuyên 2,23m (trên BĐ2: 0,03m), tại Cần Thơ 1,94m (trên BĐ3: 0,04m); trên sông Sài Gòn tại Phú An 1,59m (trên BĐ3 0,09m).	Mức nước sông Cửu Long, sông Sài Gòn sẽ xuống. Đến ngày 20/11, mức nước cao nhất ngày tại Tân Châu ở mức 2,40m; tại Châu Đốc ở mức 2,35m. Tại các trạm vùng cuối nguồn sông Cửu Long và sông Sài Gòn xuống dưới mức BĐ1.
<b>5.2. Sông Đồng Nai:</b> Mức nước sông Đồng Nai tại Tà Lài biến đổi chậm lúc 7h/16/11: 111,0m.	Trong 24h tới, mức nước sông Đồng Nai tại Tà Lài biến đổi chậm và ở mức 111,05m.



## 6. Bảng mực nước thực đo và dự báo

### 6.1. Khu vực Trung Bộ và Tây Nguyên

Đơn vị: cm

Sông	Trạm	Mực nước thực đo		Mực nước dự báo		
		19h-15/11	7h-16/11	19h-16/11	7h-17/11	19h-17/11
Mã	Lý Nhân	256	295 ↑	270 ↓	255 ↓	
Mã	Giàng	-55	112 ↓	-60 ↓	145 ↑	
Cả	Nam Đàn	103	168 ↓	100 ↓	190 ↑	100 ↓
La	Linh Cẩm	9	132 ↓	15 ↓	155 ↑	
Gianh	Mai Hóa	-20	44 ↓	5 ↓	35 ↑	
Hương	Kim Long	24	28 ↓	25 ↓	30 ↑	
Vu Gia	Ái Nghĩa	354	394 ↑	345 ↓	400 ↑	
Thu Bồn	Câu Lâu	45	-15 ↓	55 ↑	15 ↓	
Trà Khúc	Trà Khúc	162	164 ↓	163 ↓	161 ↓	
Kôn	Thạch Hòa	555	542 ↓	538 ↓	530 ↓	
Ba	Phú Lâm	57	-9 ↓	50 ↑	-15 ↓	
Cái Nha Trang	Đồng Trăng	389	386 ↓	380 ↓	380 →	
DakBla	KonTum	51544	51545 ↓	51540 ↓	51545 ↑	
Srêpôk	Bản Đôn	17076	17043 ↓	17035 ↓	17030 ↓	
Đồng Nai	Tà Lài	11096	11100 ↑	11100 →	11105 ↑	

### 6.2. Khu vực Nam Bộ

Đơn vị: cm

Sông	Trạm	Mực nước	Mực nước dự báo				
		15/11	16/11	17/11	18/11	19/11	20/11
Sông Tiền	Tân Châu	257 →	255 ↓	252 ↓	248 ↓	244 ↓	240 ↓
	Mỹ Thuận	187 ↑	184 ↓	180 ↓	175 ↓	165 ↓	155 ↓
Sông Hậu	Châu Đốc	249 →	247 ↓	245 ↓	242 ↓	239 ↓	235 ↓
	Cần Thơ	189 ↑	194 ↑	190 ↓	185 ↓	175 ↓	165 ↓

Tin phát lúc: 11h00'

Duyệt bản tin: Vũ Đức Long

**PHÒNG DỰ BÁO THỦY VĂN TRUNG BỘ,  
TÂY NGUYÊN VÀ NAM BỘ**  
Dự báo viên: Huệ, Ngân, Nhung, Thắng