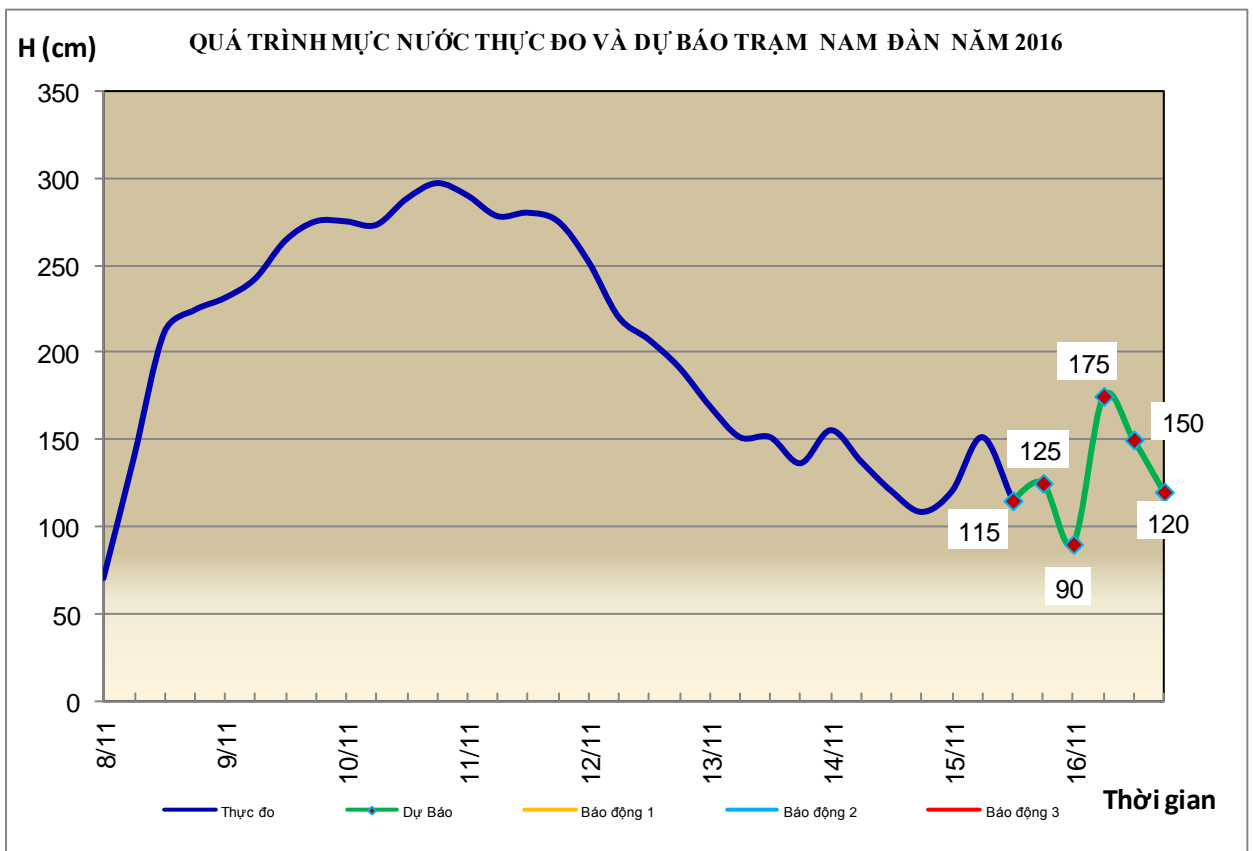


Hà Nội, ngày 15 tháng 11 năm 2016

## BẢN TIN DỰ BÁO THỦY VĂN HẠN NGẮN CÁC SÔNG TRUNG BỘ, TÂY NGUYÊN VÀ NAM BỘ

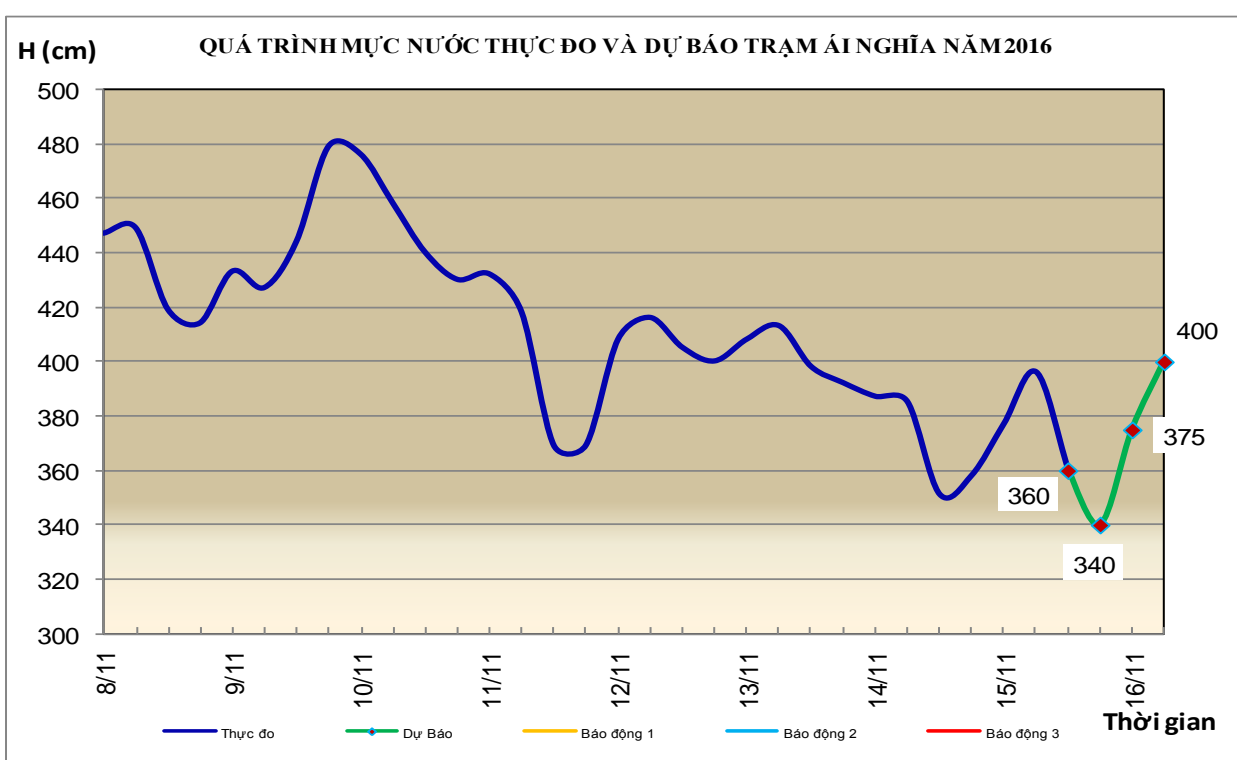
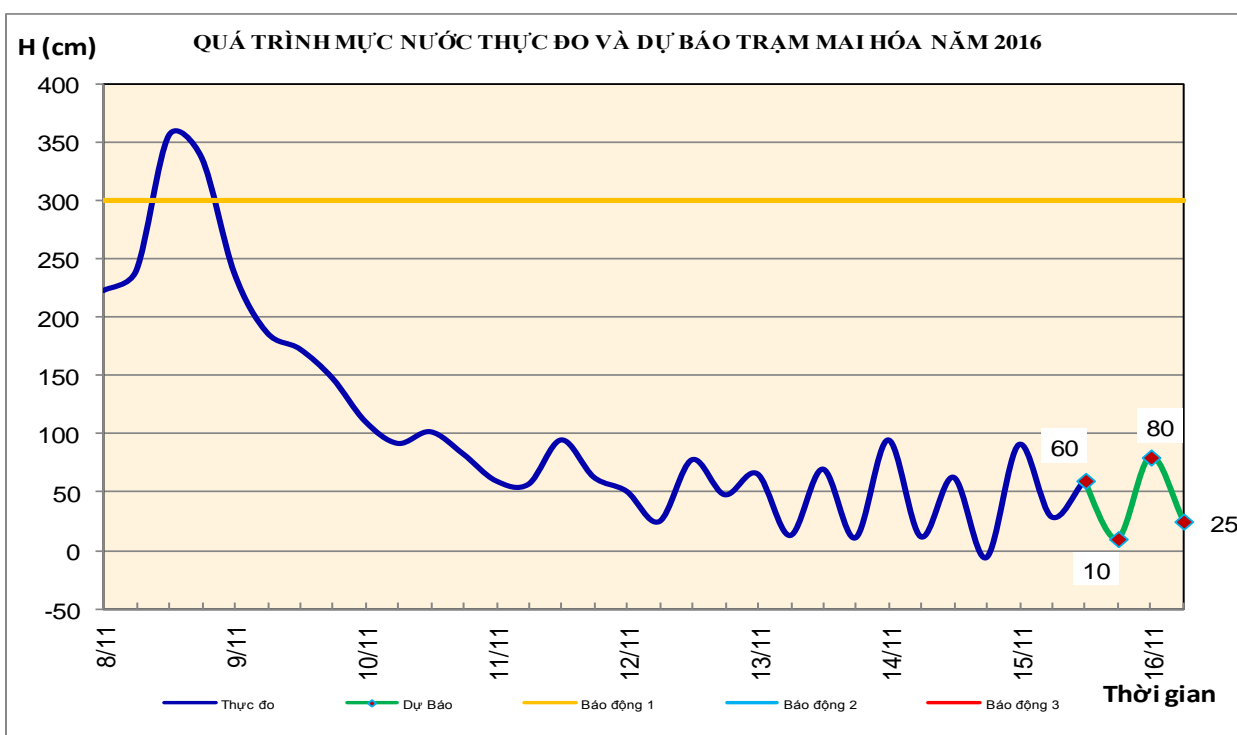
### 1. Khu vực Bắc Trung Bộ

Nhận xét	Dự báo
<b>1.1. Sông Bưởi:</b> Mức nước biến đổi chậm	Mức nước biến đổi chậm.
<b>1.2. Sông Mã:</b> Mức nước biến đổi chậm	Mức nước biến đổi chậm.
<b>1.3. Sông Chu:</b> Mức nước biến đổi chậm	Mức nước biến đổi chậm.
<b>1.4. Sông Cả:</b> Mức nước biến đổi chậm	Mức nước biến đổi chậm.
<b>1.5. Sông La:</b> Mức nước thượng lưu xuống chậm, hạ lưu dao động theo triều.	Mức nước thượng lưu xuống chậm, hạ lưu dao động theo triều.



## 2. Khu vực Trung Trung Bộ

Nhận xét	Dự báo
<b>2.1. Sông Gianh:</b> Mức nước biến đổi chậm.	Mức nước biến đổi chậm.
<b>2.2. Sông Hương:</b> Mức nước biến đổi chậm.	Mức nước biến đổi chậm.
<b>2.3. Sông Vu Gia - Thu Bồn:</b> Mức nước biến đổi chậm.	Mức nước biến đổi chậm.
<b>2.4. Sông Trà Khúc:</b> Mức nước biến đổi chậm.	Mức nước biến đổi chậm.



### 3. Khu vực Nam Trung Bộ

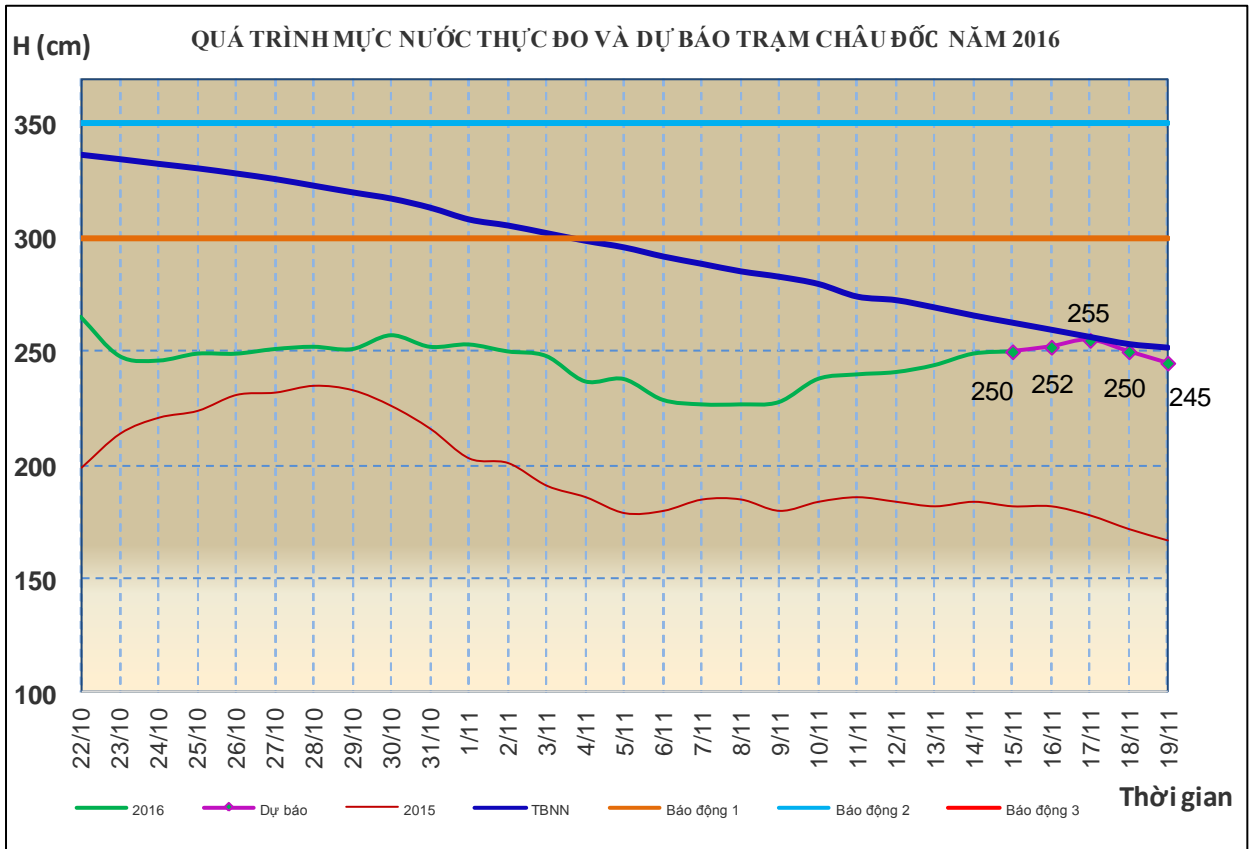
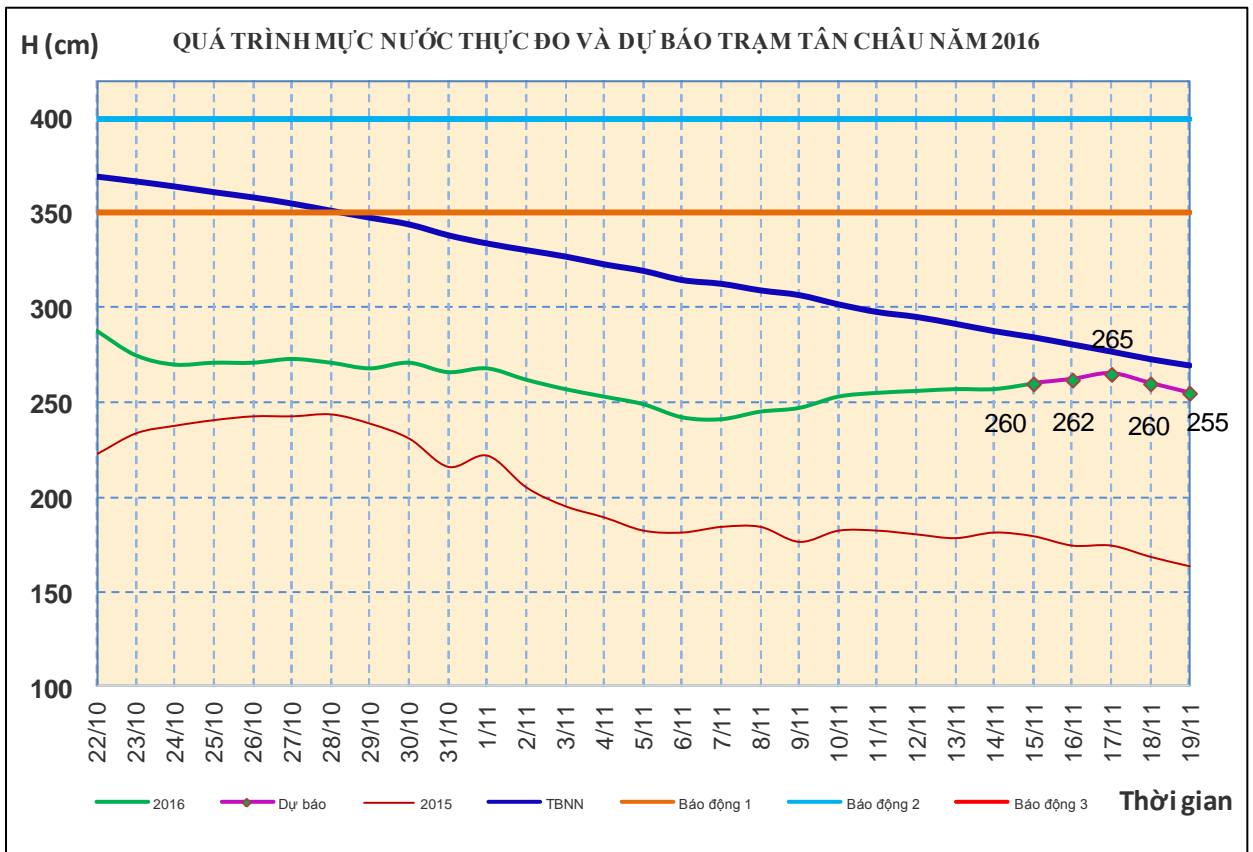
Nhận xét	Dự báo
<b>3.1. Sông Côn:</b> Mức nước biến đổi chậm	Mức nước biến đổi chậm.
<b>3.2. Sông Ba:</b> Mức nước thượng lưu biến đổi chậm, hạ lưu dao động theo triều.	Mức nước thượng lưu biến đổi chậm, hạ lưu dao động theo triều.
<b>3.3. Sông Cái Nha Trang:</b> Mức nước ít biến đổi.	Mức nước ít biến đổi.
<b>3.4. Các sông khác:</b> Mức nước các sông ở Ninh Thuận, Bình Thuận biến đổi chậm	Mức nước các sông ở Ninh Thuận, Bình Thuận biến đổi chậm.

### 4. Khu vực Tây Nguyên

Nhận xét	Dự báo
<b>4.1. Sông Sê San:</b> Mức nước sông Sê San biến đổi chậm.	Trong 24h tới, mức nước sông Sê San biến đổi chậm.
<b>4.2. Sông SrêPôk:</b> Mức nước sông SrêPôk biến đổi chậm.	Mức nước sông SrêPôk biến đổi chậm.
<b>4.3. Các sông khác:</b> Mức nước các sông khác ở Tây Nguyên biến đổi chậm.	Mức nước các sông khác ở Tây Nguyên biến đổi chậm.

### 5. Khu vực Nam Bộ

Nhận xét	Dự báo
<b>5.1. Sông Cửu Long:</b> Mức nước sông Cửu Long, sông Sài Gòn đang lên. Mức nước cao nhất ngày (14/11), trên sông Tiền tại Tân Châu: 2,57m; trên sông Hậu tại Châu Đốc: 2,49m. Mức nước sáng nay (15/11), trên sông Tiền tại Mỹ Thuận 1,87m (trên BĐ3: 0,07m), tại Mỹ Tho 1,72m (trên BĐ3: 0,12m) trên sông Hậu tại Long Xuyên 2,24m (trên BĐ2: 0,04m), tại Cần Thơ 1,89m (dưới BĐ3: 0,01m); trên sông Sài Gòn tại Phú An 1,62m (trên BĐ3 0,12m).	Trong 2 - 3 ngày tới, mức nước sông Cửu Long, sông Sài Gòn tiếp tục lên sau đó xuống. Đến ngày 19/11, mức nước cao nhất ngày tại Tân Châu ở mức 2,55m; tại Châu Đốc ở mức 2,45m. Tại các trạm vùng cuối nguồn sông Cửu Long và sông Sài Gòn ở mức BĐ1 - BĐ2, có nơi trên BĐ2. Trong 1-2 ngày tới, mức nước trên sông Sài Gòn tại Phú An có khả năng đạt đỉnh ở mức 1,65m, trên BĐ3 0,15m. Cần đề phòng nguy cơ cao xảy ra tình trạng ngập úng ở các vùng trũng thấp khu vực Thành phố Hồ Chí Minh.
<b>5.2. Sông Đồng Nai:</b> Mức nước sông Đồng Nai tại Tà Lài biến đổi chậm lúc 7h/15/11: 111,02m.	Trong 24h tới, mức nước sông Đồng Nai tại Tà Lài biến đổi chậm và ở mức 111,05m.



## 6. Bảng mực nước thực đo và dự báo

### 6.1. Khu vực Trung Bộ và Tây Nguyên

Đơn vị: cm

Sông	Trạm	Mực nước thực đo		Mực nước dự báo		
		19h-14/11	7h-15/11	19h-15/11	7h-16/11	19h-16/11
Mã	Lý Nhân	275	297 ↑	275 ↓	280 ↑	
Mã	Giàng	-33	70 ↓	-25 ↓	125 ↑	
Cả	Nam Đàn	108	151 ↓	125 ↓	175 ↑	120 ↓
La	Linh Cẩm	28	103 ↓	20 ↓	150 ↑	
Gianh	Mai Hóa	-6	29 ↓	10 ↓	25 ↑	
Hương	Kim Long	27	26 ↓	35 ↑	25 ↓	
Vu Gia	Ái Nghĩa	358	396 ↑	340 ↓	400 ↑	
Thu Bồn	Câu Lâu	50	-7 ↓	45 ↑	-10 ↓	
Trà Khúc	Trà Khúc	167	168 ↓	164 ↓	167 ↑	
Kôn	Thạch Hòa	566	560 ↓	555 ↓	550 ↓	
Ba	Phú Lâm	53	-4 ↓	50 ↑	-25 ↓	
Cái Nha Trang	Đồng Trăng	397	392 ↓	385 ↓	380 ↓	
DakBla	KonTum	51557	51543 ↓	51545 ↑	51545 →	
Srêpôk	Bản Đôn	17053	17064 ↓	17045 ↓	17035 ↓	
Đồng Nai	Tà Lài	11089	11102 ↑	11105 ↑	11105 →	

### 6.2. Khu vực Nam Bộ

Đơn vị: cm

Sông	Trạm	Mực nước	Mực nước dự báo				
		14/11	15/11	16/11	17/11	18/11	19/11
Sông Tiền	Tân Châu	257 →	260 ↑	262 ↑	265 ↑	260 ↓	255 ↓
	Mỹ Thuận	183 ↑	187 ↑	190 ↑	190 →	185 ↓	175 ↓
Sông Hậu	Châu Đốc	249 ↑	250 ↑	252 ↑	255 ↑	250 ↓	245 ↓
	Cần Thơ	188 ↑	188 →	192 ↑	195 ↑	190 ↓	185 ↓

Tin phát lúc: 11h00'

Duyệt bản tin: Phùng Tiến Dũng

**PHÒNG DỰ BÁO THỦY VĂN TRUNG BỘ,  
TÂY NGUYÊN VÀ NAM BỘ**

Dự báo viên: Huệ, Ngân, Nhung, Vân