

Hà Nội, ngày 8 tháng 11 năm 2016

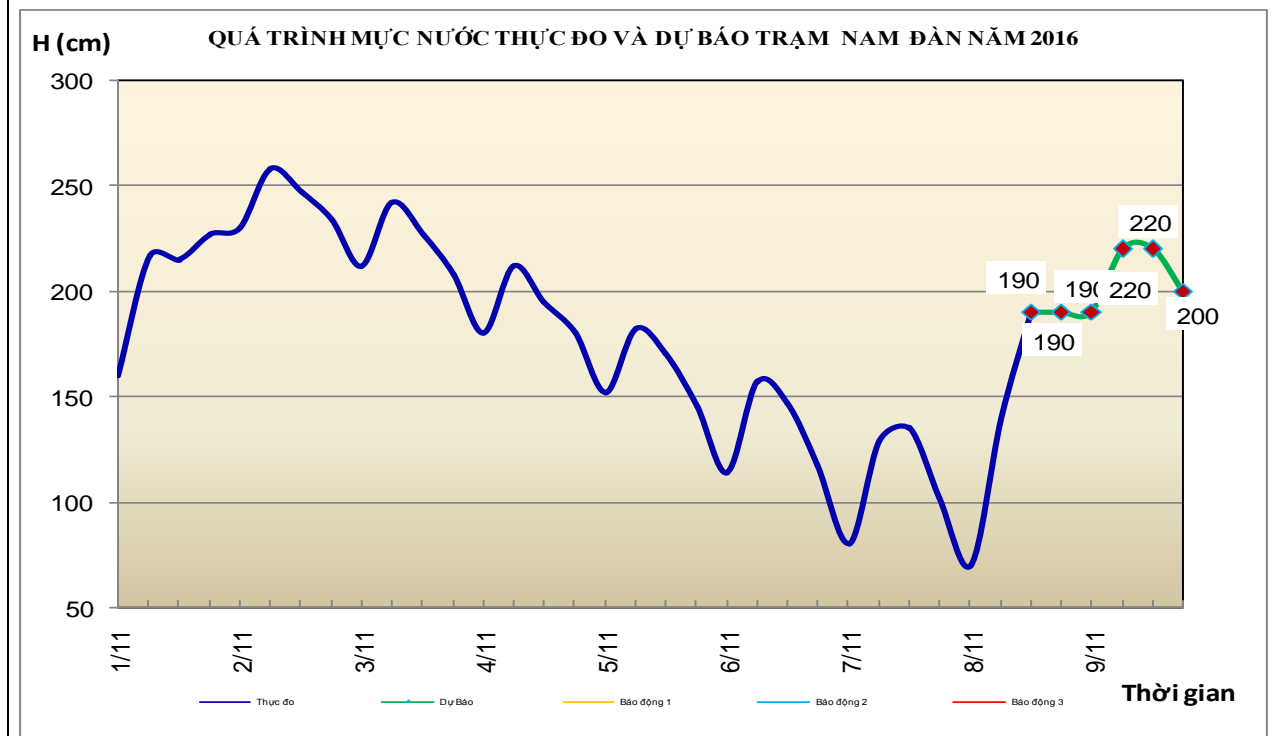
BẢN TIN DỰ BÁO THỦY VĂN HẠN NGẮN CÁC SÔNG TRUNG BỘ, TÂY NGUYÊN VÀ NAM BỘ

1. Khu vực Bắc Trung Bộ

Nhận xét	Dự báo
1.1. Sông Bưởi: Mức nước biến đổi chậm	Mức nước có dao động
1.2. Sông Mã: Mức nước biến đổi chậm	Mức nước có dao động
1.3. Sông Chu: Mức nước biến đổi chậm	Mức nước có dao động
1.4. Sông Cả: Mức nước thượng nguồn biến đổi chậm, hạ lưu có dao động.	Mức nước sẽ lên.
1.5. Sông La: Mức nước sông Ngàn Sâu, Ngàn Phố đang lên, sông La có dao động.	Mức nước sông Ngàn Sâu, Ngàn Phố tiếp tục lên, sông La sẽ lên.

Cảnh báo: Trưa chiều nay (8/11), lũ trên các sông từ Nghệ An đến Hà Tĩnh sẽ lên. Trong đợt lũ này, mức nước trên thượng lưu các sông ở Hà Tĩnh lên mức BĐ2-BĐ3, có nơi trên BĐ3; các sông ở Nghệ An và hạ lưu các sông ở Hà Tĩnh lên mức BĐ1, trên BĐ1.

Nguy cơ cao xảy ra lũ quét, sạt lở đất ở vùng núi, ngập lụt ở vùng trũng các tỉnh từ Nghệ An đến Quảng Bình, đặc biệt tại các huyện Hương Sơn, Hương Khê, Vũ Quang, Đức Thọ (Hà Tĩnh). Cần đề phòng mưa lũ ảnh hưởng đến an toàn các hồ chứa trên địa bàn các tỉnh trên.

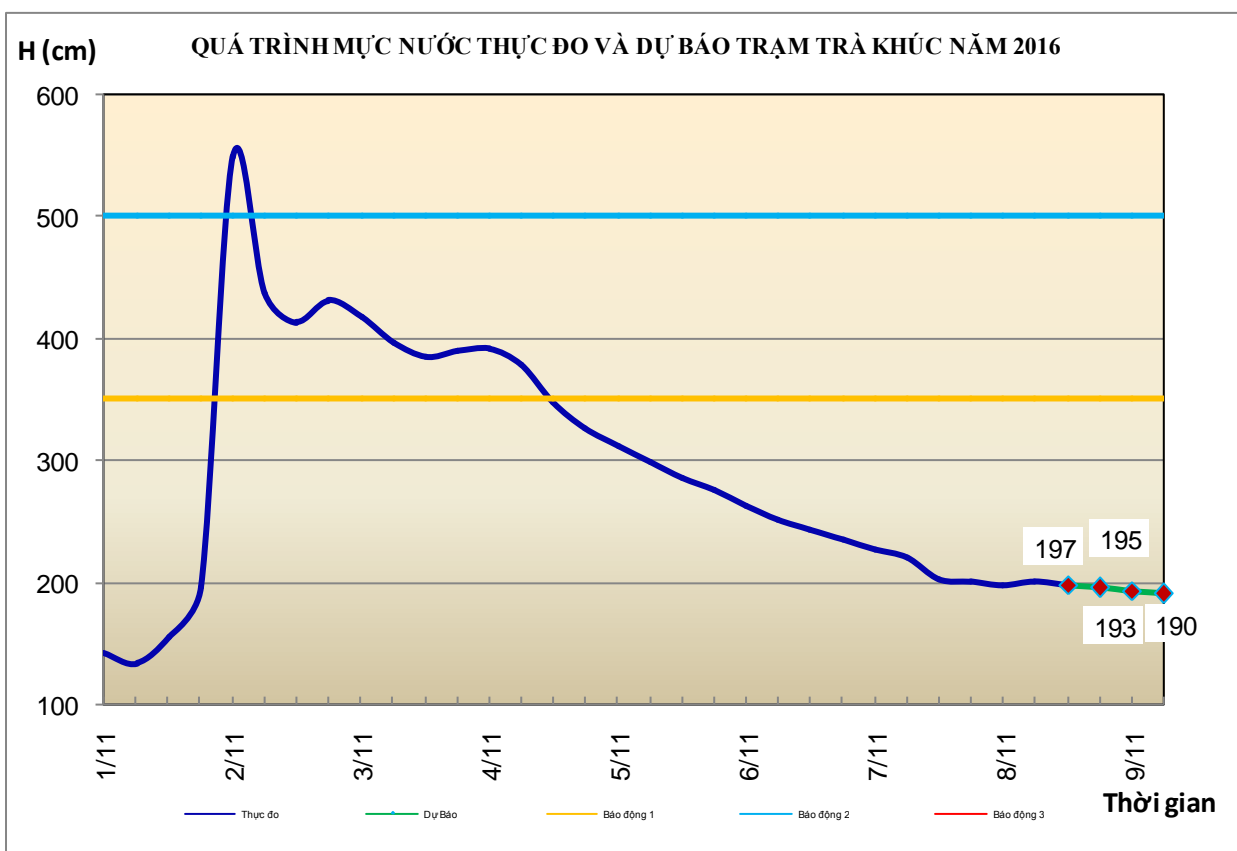


2. Khu vực Trung Trung Bộ

Nhận xét	Dự báo
2.1. Sông Gianh: Mức nước đang lên.	Mức nước tiếp tục lên, đến đêm và sáng mai (9/11) mức nước tại Mai Hóa khả năng lên mức xấp xỉ BĐ2
2.2. Sông Hương: Mức nước biến đổi chậm.	Mức nước biến đổi chậm.
2.3. Sông Vu gia - Thu Bồn: Mức nước biến đổi chậm.	Mức nước có dao động.
2.4. Sông Trà Khúc: Mức nước biến đổi chậm xuống.	Mức nước biến đổi chậm.
2.5. Các sông khác: Mức nước các sông ở nam Quảng Bình có dao động, các sông khác biến đổi chậm.	Mức nước các sông ở nam Quảng Bình sẽ lên, các sông khác có dao động.

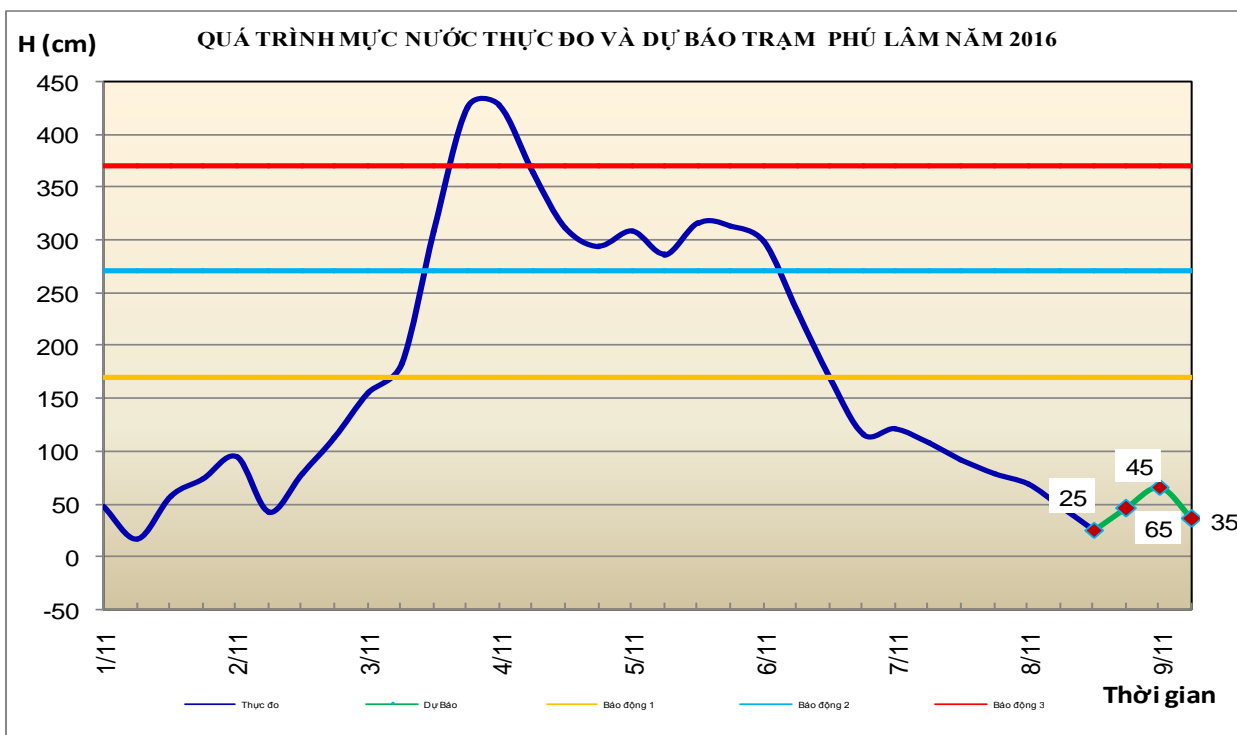
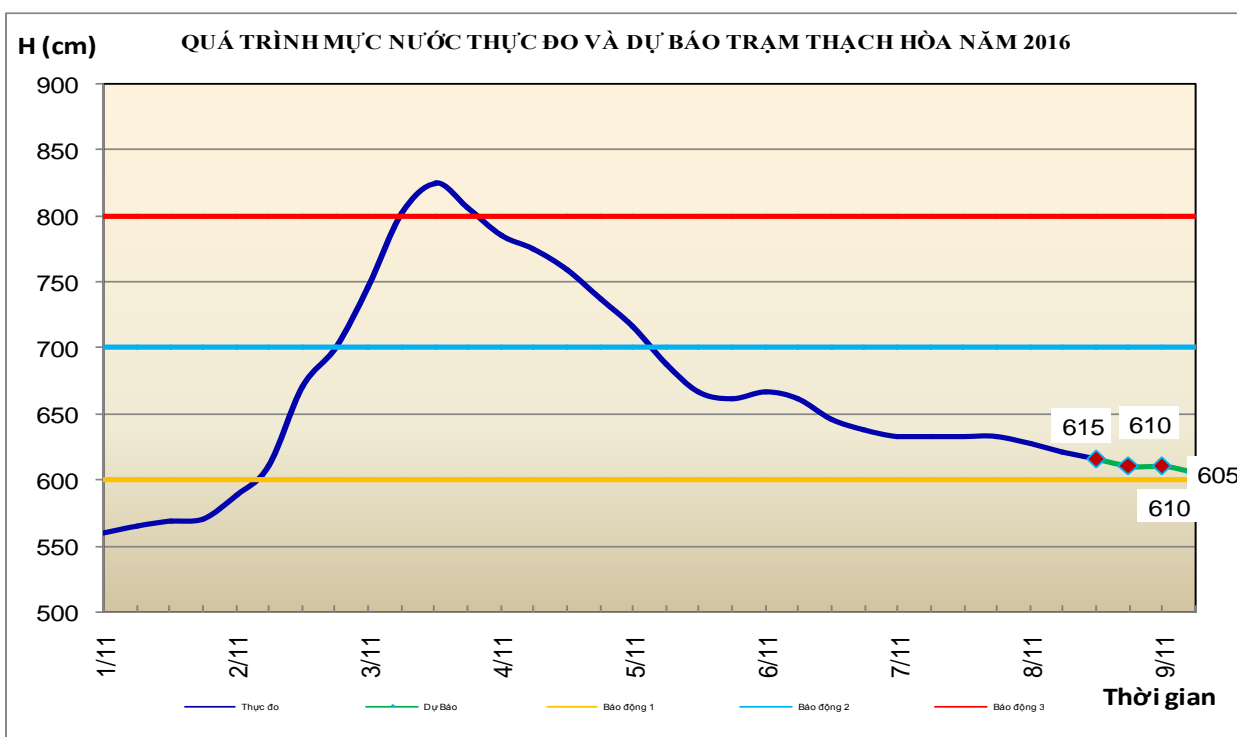
Cảnh báo: Trưa chiều nay (8/11), lũ trên các sông Quảng Bình sẽ lên. Trong đợt lũ này, mức nước trên các sông ở Quảng Bình lên mức BĐ1-BĐ2, có nơi trên BĐ2.

Nguy cơ cao xảy ra lũ quét, sạt lở đất ở vùng núi, ngập lụt ở vùng trũng, đặc biệt tại các huyện Minh Hóa, Tuyên Hóa, Quảng Ninh, Lệ Thủy (Quảng Bình).



3. Khu vực Nam Trung Bộ

Nhận xét	Dự báo
3.1. Sông Kôn: Mức nước đang xuống	Mức nước tiếp tục xuống.
3.2. Sông Ba: Mức nước thượng lưu biến đổi chậm, hạ lưu dao động theo triều và điều tiết của thủy điện Ba Hạ.	Mức nước thượng lưu biến đổi chậm, hạ lưu dao động theo triều và điều tiết của thủy điện Ba Hạ.
3.3. Sông Cái Nha Trang: Mức nước đang xuống	Mức nước tiếp tục xuống
3.4. Các sông khác: Mức nước các sông ở Ninh Thuận, Bình Thuận biến đổi chậm	Mức nước các sông ở Ninh Thuận, Bình Thuận biến đổi chậm.

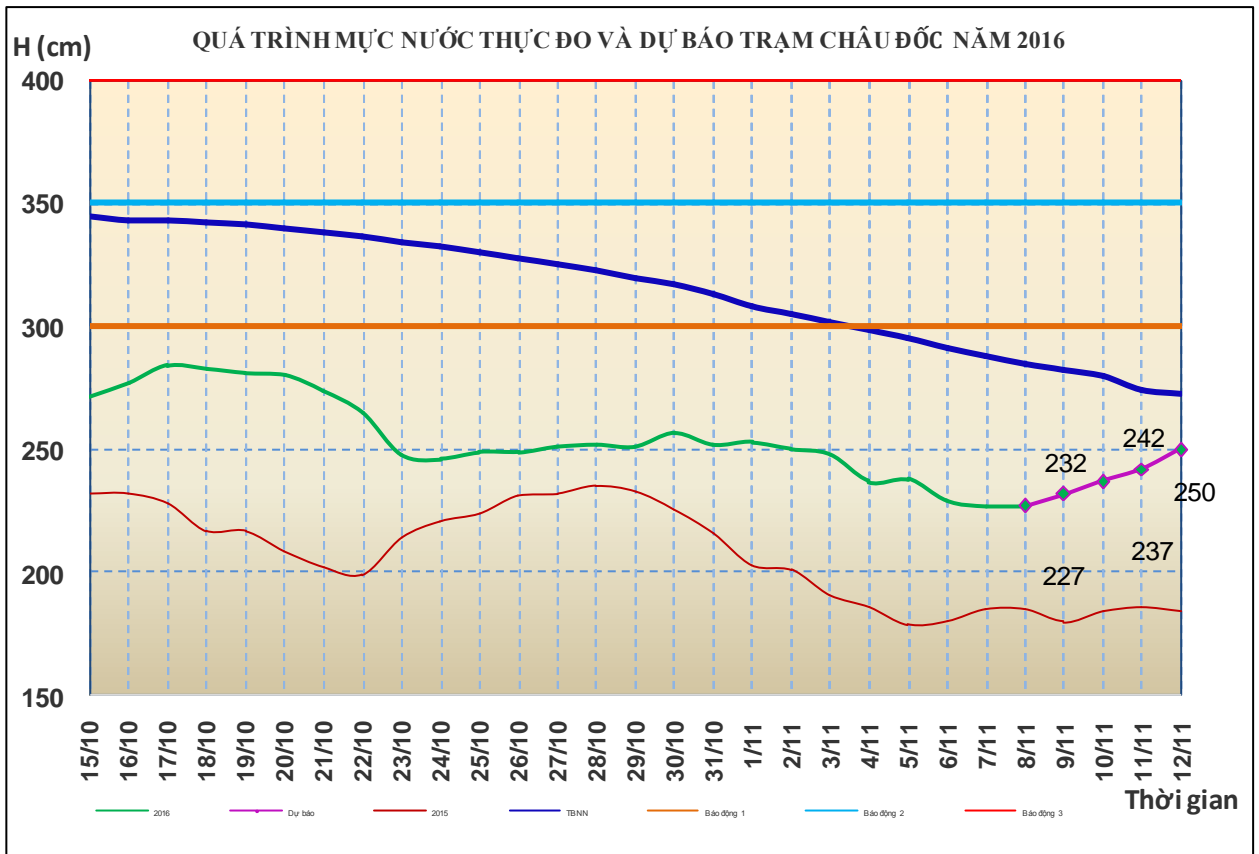
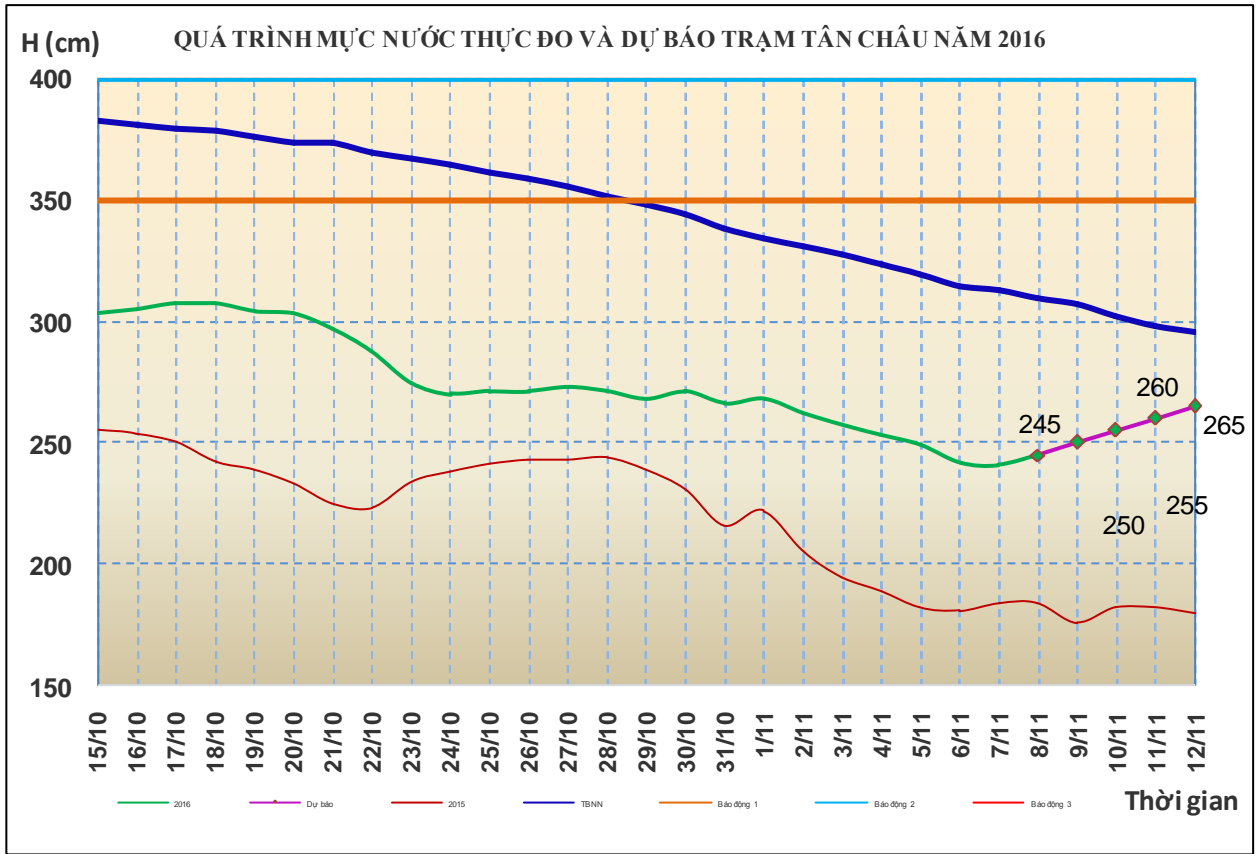


4. Khu vực Tây Nguyên

Nhận xét	Dự báo
4.1. Sông Sê San: Mức nước sông Sê San biến đổi chậm.	Trong 24h tới, mức nước sông Sê San biến đổi chậm.
4.2. Sông Srêpôk: Lũ trên sông Krông Ana đang xuống; sông Srêpôk đang dao động theo điều tiết của hồ thủy điện. Mức nước lúc 7h/08 tại Giang Sơn 423,38m, trên BĐ2 0,38m; tại Bản Đôn 174,67m, dưới BĐ3 0,33m	Lũ trên sông Krông Ana tiếp tục xuống; lũ trên sông Srêpôk dao động ở mức cao theo điều tiết của hồ thủy điện. Trong 12 giờ tới: Mức nước tại Giang Sơn xuống mức 422,6m, dưới BĐ2 0,4m; mức nước tại Bản Đôn dao động ở mức 174,0m, trên BĐ2 1,0m.
4.3. Các sông khác: Mức nước các sông khác ở Tây Nguyên biến đổi chậm.	Mức nước các sông khác ở Tây Nguyên biến đổi chậm.

5. Khu vực Nam Bộ

Nhận xét	Dự báo
5.1. Sông Cửu Long: Mức nước đầu nguồn sông Cửu Long biến đổi chậm. Mức nước cao nhất ngày (07/11), trên sông Tiền tại Tân Châu: 2,41m; trên sông Hậu tại Châu Đốc: 2,27m.	Trong 1-2 ngày tới, mức nước đầu nguồn sông Cửu Long biến đổi chậm sau đó lên lại. Đến ngày 12/11, mức nước cao nhất ngày tại Tân Châu ở mức 2,65m; tại Châu Đốc ở mức 2,50m.
5.2. Sông Đồng Nai: Mức nước sông Đồng Nai tại Tà Lài biến đổi chậm lúc 7h/08/11: 111,50m.	Trong 24h tới, mức nước sông Đồng Nai tại Tà Lài biến đổi chậm và ở mức 111,50m.



6. Bảng mực nước thực đo và dự báo

6.1. Khu vực Trung Bộ và Tây Nguyên

Đơn vị: cm

Sông	Trạm	Mực nước thực đo		Mực nước dự báo				
		19h-07/11	7h-08/11	19h-08/11	7h-09/11	19h-09/11		
Mã	Lý Nhân	269	277 ↑	275 ↓	270 ↓			
Mã	Giàng	5	123 ↑	30 ↓	105 ↑			
Cả	Nam Đàn	102	139 ↑	190 ↑	220 ↑	200 ↓		
La	Linh Cẩm	90	175 ↑	260 ↑	275 ↑			
Gianh	Mai Hóa	157	240 ↑	427 ↑	450 ↑			
Hương	Kim Long	60	53 ↑	55 ↑	55 →			
Vu Gia	Ái Nghĩa	414	449 ↑	425 ↓	445 ↑			
Thu Bồn	Câu Lâu	62	47 ↓	55 ↑	45 ↓			
Trà Khúc	Trà Khúc	200	200 ↑	195 ↓	190 ↓			
Kôn	Thạch Hòa	633	621 ↓	610 ↓	605 ↓			
Ba	Phú Lâm	78	47 ↓	45 ↓	35 ↓			
Cái Nha Trang	Đồng Trăng	527	503 ↓	480 ↓	460 ↓			
DakBla	KonTum	51581	51565 ↓	51555 ↓	51550 ↓			
Srêpôk	Bản Đôn	17474	17467 ↓	17400 ↓	17300 ↓			
Đồng Nai	Tà Lài	11150	11150 →	11155 ↑	11150 ↓			

6.2. Khu vực Nam Bộ

Đơn vị: cm

Sông	Trạm	Mực nước	Mực nước dự báo				
		07/11	08/11	09/11	10/11	11/11	12/11
Sông Tiền	Tân Châu	241 ↓	245 ↑	250 ↑	255 ↑	260 ↑	265 ↑
	Mỹ Thuận	135 ↑	135 →	140 ↑	145 ↑	152 ↑	160 ↑
Sông Hậu	Châu Đốc	227 ↓	227 →	232 ↑	237 ↑	242 ↑	250 ↑
	Cần Thơ	139 ↑	139 →	145 ↑	152 ↑	160 ↑	170 ↑

Tin phát lúc: 11h00'

Duyệt bản tin: Phùng Tiến Dũng

**PHÒNG DỰ BÁO THỦY VĂN TRUNG BỘ,
TÂY NGUYÊN VÀ NAM BỘ**

Dự báo viên: Huệ, Ngân, Nhung, Vân