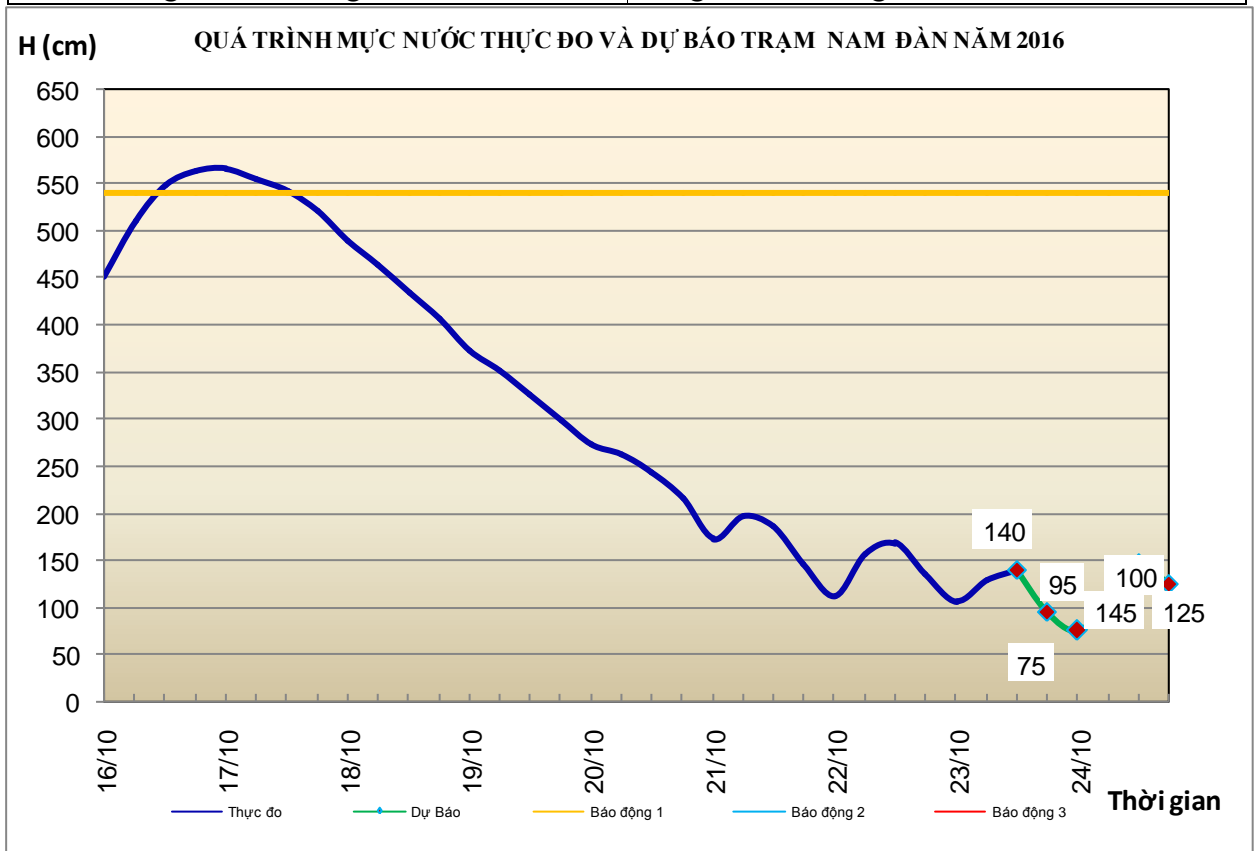


Hà Nội, ngày 23 tháng 10 năm 2016

BẢN TIN DỰ BÁO THỦY VĂN HẠN NGẮN CÁC SÔNG TRUNG BỘ, TÂY NGUYÊN VÀ NAM BỘ

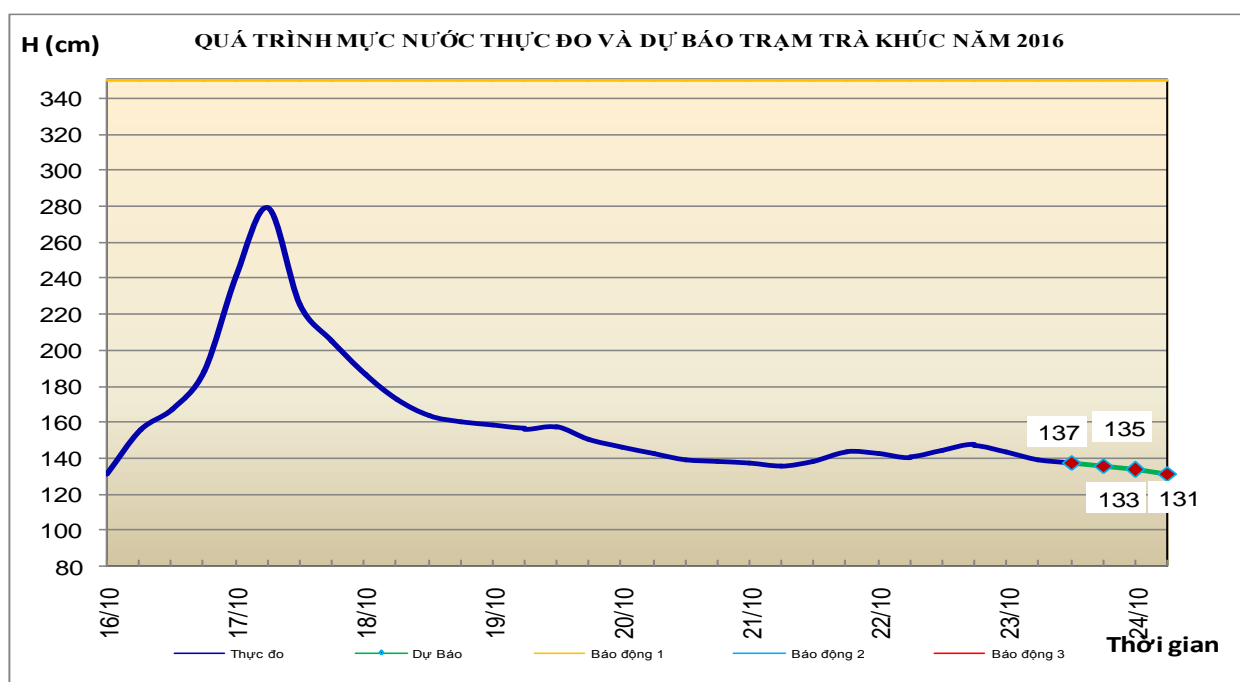
1. Khu vực Bắc Trung Bộ

Nhận xét	Dự báo
1.1. Sông Bưởi: Mức nước biến đổi chậm	Mức nước biến đổi chậm
1.2. Sông Mã: Mức nước biến đổi chậm	Mức nước biến đổi chậm
1.3. Sông Chu: Mức nước thượng lưu có dao động, trung, hạ lưu chịu ảnh hưởng điều tiết của công trình thủy điện.	Mức nước thượng lưu có dao động, trung, hạ lưu chịu ảnh hưởng điều tiết của công trình thủy điện.
1.4. Sông Cả: Mức nước biến đổi chậm	Mức nước biến đổi chậm
1.5. Sông La: Mức nước trên sông Ngàn Sâu đang xuống, sông Ngàn Phố biến đổi chậm, sông La dao động theo triều.	Mức nước trên sông Ngàn Sâu đang xuống, sông Ngàn Phố biến đổi chậm, sông La dao động theo triều.



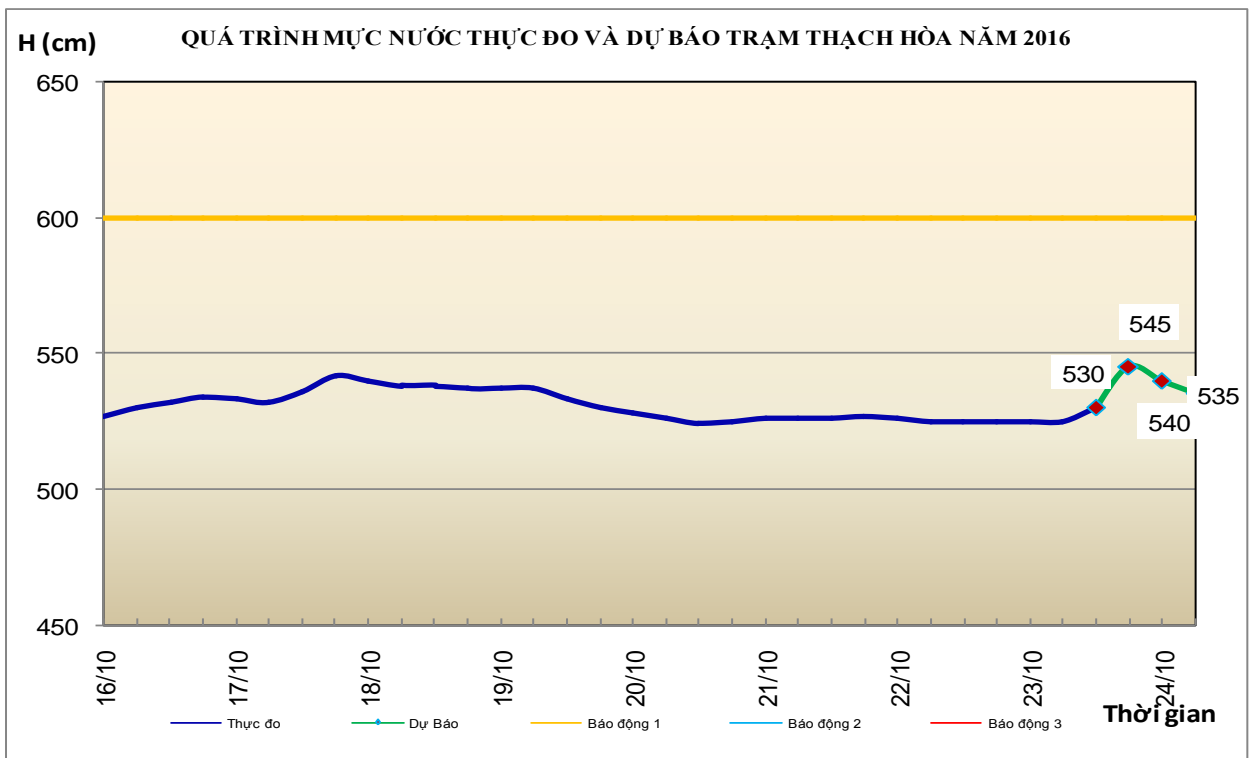
2. Khu vực Trung Trung Bộ

Nhận xét	Dự báo
2.1.Sông Gianh: Mức nước biến đổi chậm.	Mức nước biến đổi chậm.
2.2.Sông Hương: Mức nước ít biến đổi.	Mức nước ít biến đổi.
2.3. Sông Vu gia - Thu Bồn: Mức nước biến đổi chậm.	Mức nước biến đổi chậm.
2.4.Sông Trà Khúc: Mức nước biến đổi chậm.	Mức nước biến đổi chậm.



3. Khu vực Nam Trung Bộ

Nhận xét	Dự báo
3.1. Sông Kôn: Mức nước biến đổi chậm.	Mức nước biến đổi chậm
3.2. Sông Ba: Mức nước thượng lưu có dao động nhỏ, hạ lưu biến đổi chậm.	Mức nước thượng lưu có dao động, hạ lưu biến đổi chậm.
3.3. Sông Cái Nha Trang: Mức nước biến đổi chậm.	Mức nước biến đổi chậm.
3.4. Các sông Bình Thuận: Trên sông Lũy (Bình Thuận) đã xuất hiện một đợt lũ, đỉnh lũ tại trạm Sông Lũy: 27,31m (2h/23), trên BĐ2: 0,31m; mức nước các sông khác ở Bình Thuận có dao động nhỏ; các sông ở Ninh Thuận biến đổi chậm	Mức nước các sông ở Ninh Thuận, Bình Thuận biến đổi chậm

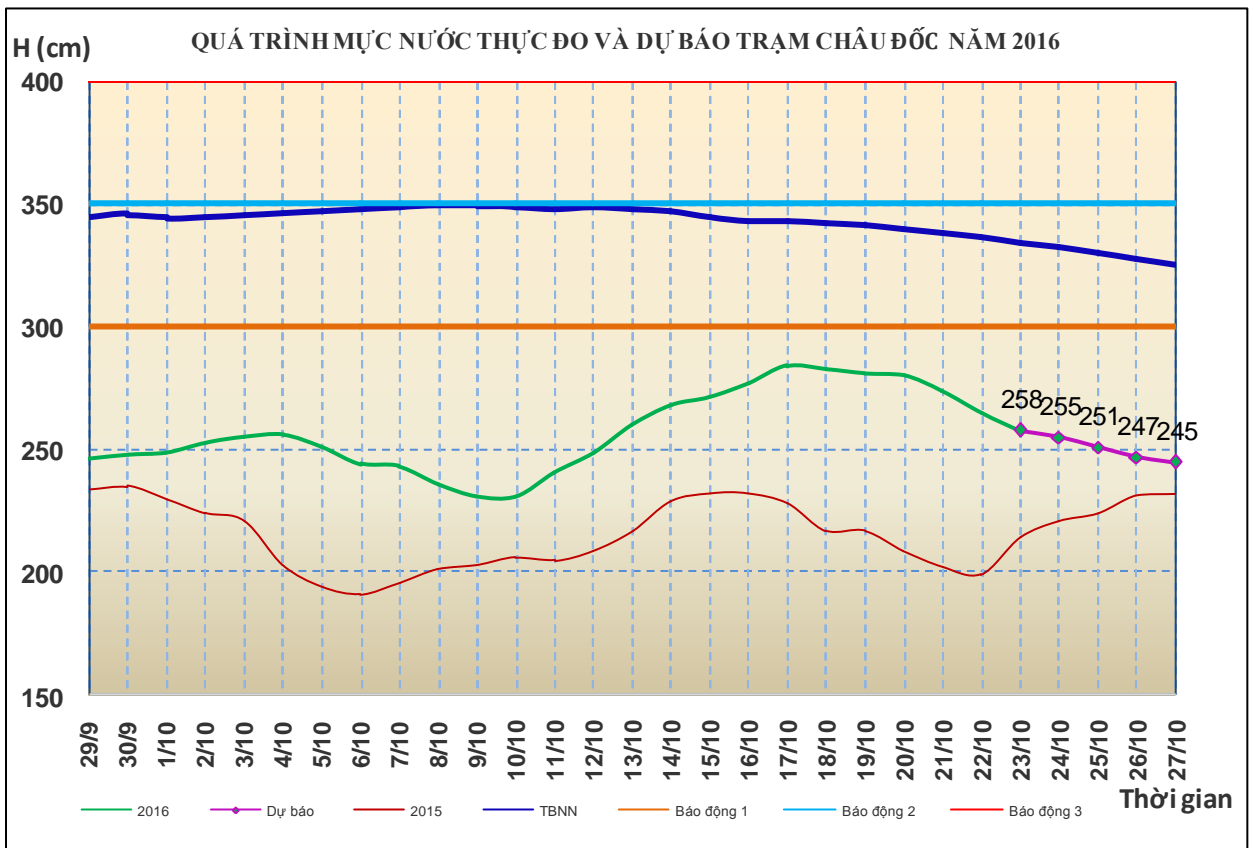
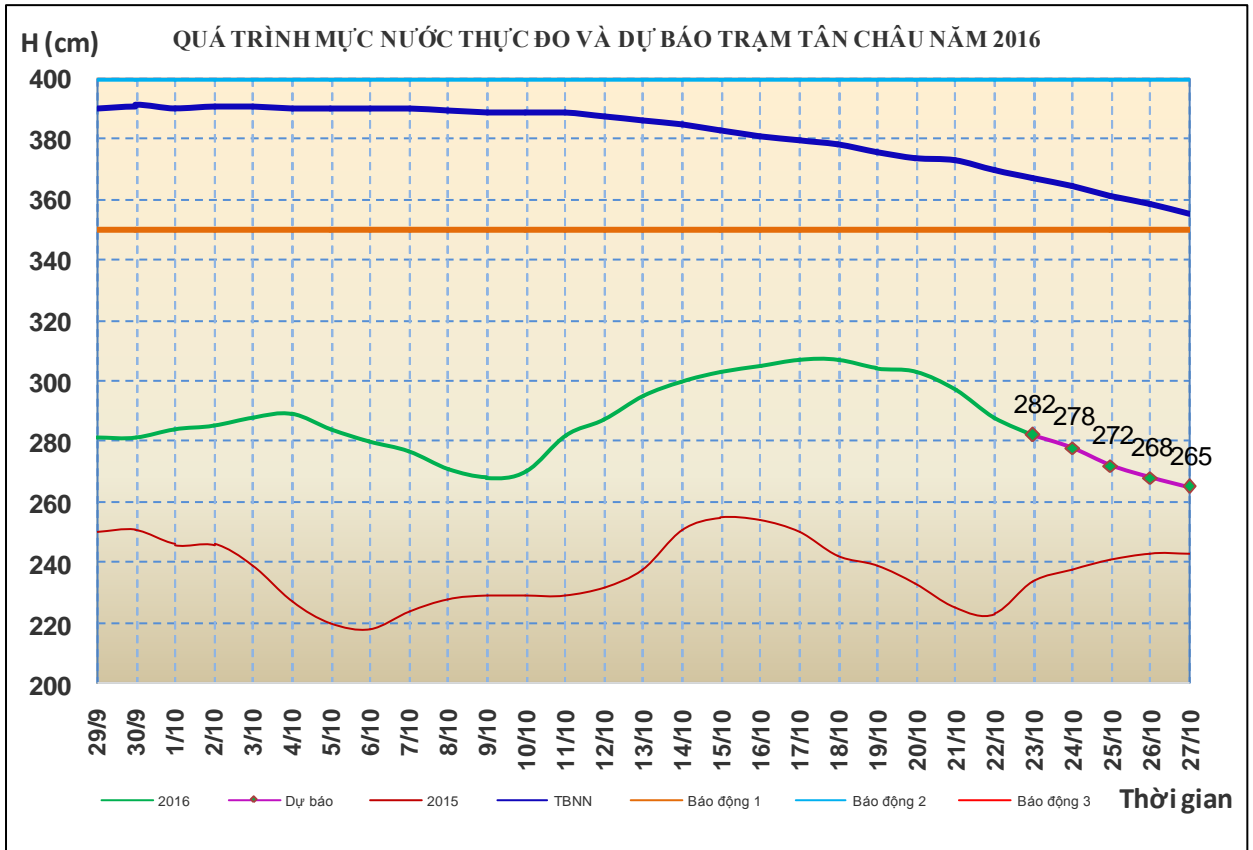


4. Khu vực Tây Nguyên

Nhận xét	Dự báo
4.1. Sông Sê San: Mức nước biến đổi chậm.	Trong 24 giờ tới, mức nước biến đổi chậm.
4.2. Sông Srêpôk: Mức nước dao động theo điều tiết hồ chứa	Mức nước tiếp tục dao động theo điều tiết hồ chứa
4.3. Các sông khác: Mức nước sông Cam Ly tại trạm Thanh Bình đang lên nhanh, lúc 7h/23 là 832,58m (trên BĐ2: 0,58m); các sông khác ở Tây Nguyên có dao động nhỏ.	Trưa nay, mức nước trên sông Cam Ly tại Thanh Bình sẽ đạt đỉnh ở mức 832,7m (trên BĐ2: 0,7m) sau xuống dần; mức nước trên các sông khác ở Tây Nguyên có dao động nhỏ.

5. Khu vực Nam Bộ

Nhận xét	Dự báo
5.1. Sông Cửu Long: Mức nước sông Cửu Long đang xuống. Mức nước cao nhất ngày (22/10), trên sông Tiền tại Tân Châu: 2,88m; trên sông Hậu tại Châu Đốc: 2,65m.	Mức nước đầu nguồn sông Cửu Long tiếp tục xuống theo triều. Đến ngày 27/10, mức nước cao nhất ngày tại Tân Châu xuống mức 2,65m; tại Châu Đốc xuống mức 2,45m.
5.2. Sông Đồng Nai: Mức nước sông Đồng Nai tại Tà Lài biến đổi chậm, lúc 7h/23: 112,24m (dưới BĐ1: 0,26m)	Trong 24h tới, mức nước sông Đồng Nai tại Tà Lài biến đổi chậm và ở mức 112,30m.



6. Bảng mực nước thực đo và dự báo

6.1. Khu vực Trung Bộ và Tây Nguyên

Đơn vị: cm

Sông	Trạm	Mực nước thực đo		Mực nước dự báo		
		19h-22/10	7h-23/10	19h-23/10	7h-24/10	19h-24/10
Mã	Lý Nhân	280	317 ↑	305 ↓	295 ↓	
Mã	Giàng	9	142 ↑	45 ↓	120 ↑	
Cả	Nam Đàn	134	128 ↑	95 ↓	100 ↑	125 ↑
La	Linh Cẩm	75	112 ↑	95 ↓	65 ↓	
Gianh	Mai Hóa	50	79 ↑	50 ↓	80 ↑	
Hương	Kim Long	42	37 ↑	45 ↑	45 →	
Vu Gia	Ái Nghĩa	359	387 ↑	360 ↓	390 ↑	
Thu Bồn	Câu Lâu	48	29 ↓	50 ↑	35 ↓	
Trà Khúc	Trà Khúc	147	139 ↓	135 ↓	131 ↓	
Kôn	Thạch Hòa	525	525 →	545 ↑	535 ↓	
Ba	Phú Lâm	21	-3 ↓	25 ↑	10 ↓	
Cái Nha Trang	Đồng Trăng	385	398 ↑	400 ↑	405 ↑	
DakBla	KonTum	51563	51568 ↑	51565 ↓	51570 ↑	
Srêpôk	Bản Đôn	17007	16925 ↓	17000 ↑	16935 ↓	
Đồng Nai	Tà Lài	11222	11224 ↑	11230 ↑	11230 →	

6.2. Khu vực Nam Bộ

Đơn vị: cm

Sông	Trạm	Mực nước	Mực nước dự báo				
		22/10	23/10	24/10	25/10	26/10	27/10
Sông Tiền	Tân Châu	288 ↓	282 ↓	278 ↓	272 ↓	268 ↓	265 ↓
	Mỹ Thuận	123 ↓	135 ↑	130 ↓	125 ↓	125 →	125 →
Sông Hậu	Châu Đốc	265 ↓	258 ↓	255 ↓	251 ↓	247 ↓	245 ↓
	Cần Thơ	129 ↓	145 ↑	140 ↓	135 ↓	135 →	130 ↓

Tin phát lúc: 11h00'

**PHÒNG DỰ BÁO THỦY VĂN TRUNG BỘ,
TÂY NGUYÊN VÀ NAM BỘ**

Duyệt bản tin: Phùng Tiến Dũng

Dự báo viên: Huệ, Ngân, Nhung, Vân