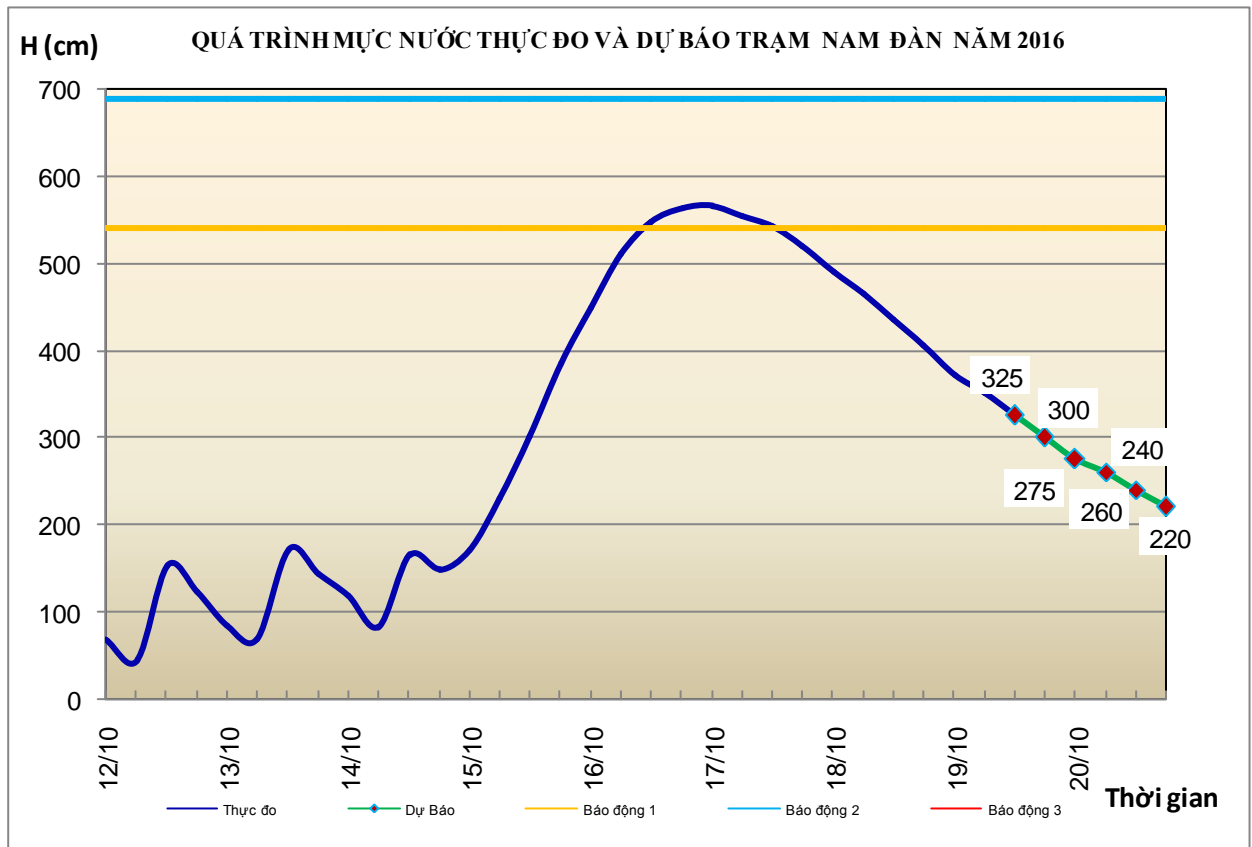


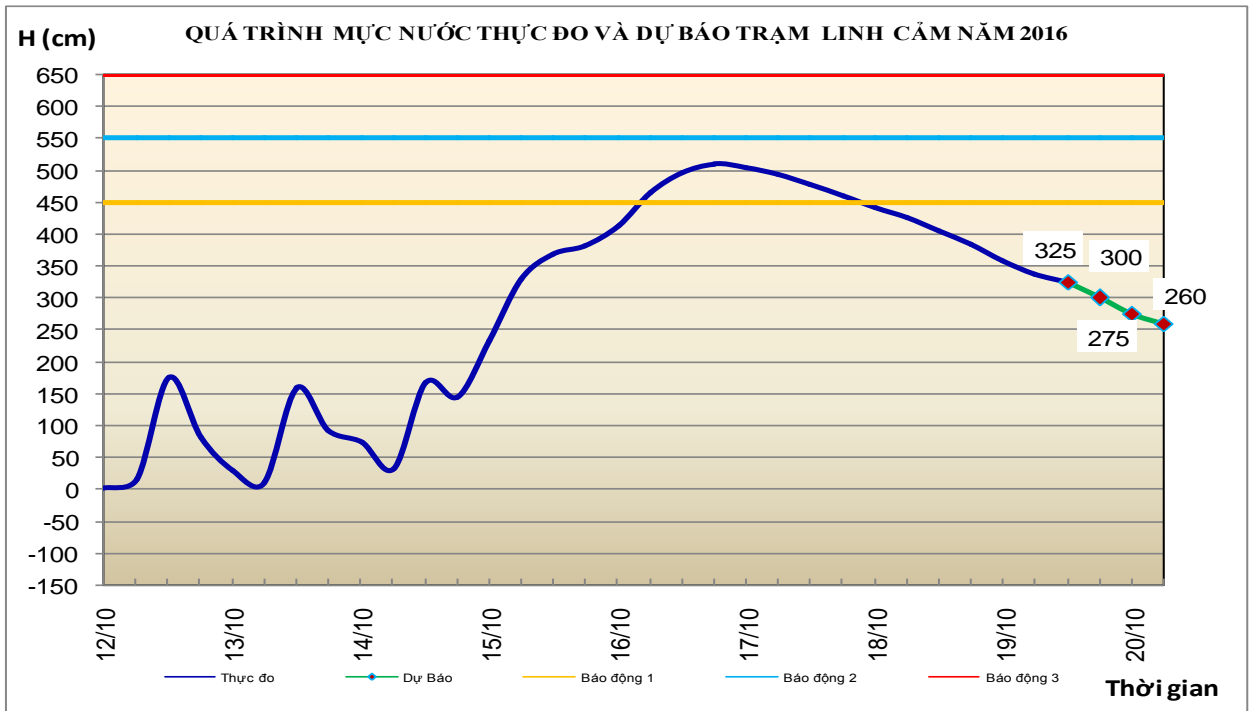
Hà Nội, ngày 19 tháng 10 năm 2016

## BẢN TIN DỰ BÁO THỦY VĂN HẠN NGẮN CÁC SÔNG TRUNG BỘ, TÂY NGUYÊN VÀ NAM BỘ

### 1. Khu vực Bắc Trung Bộ

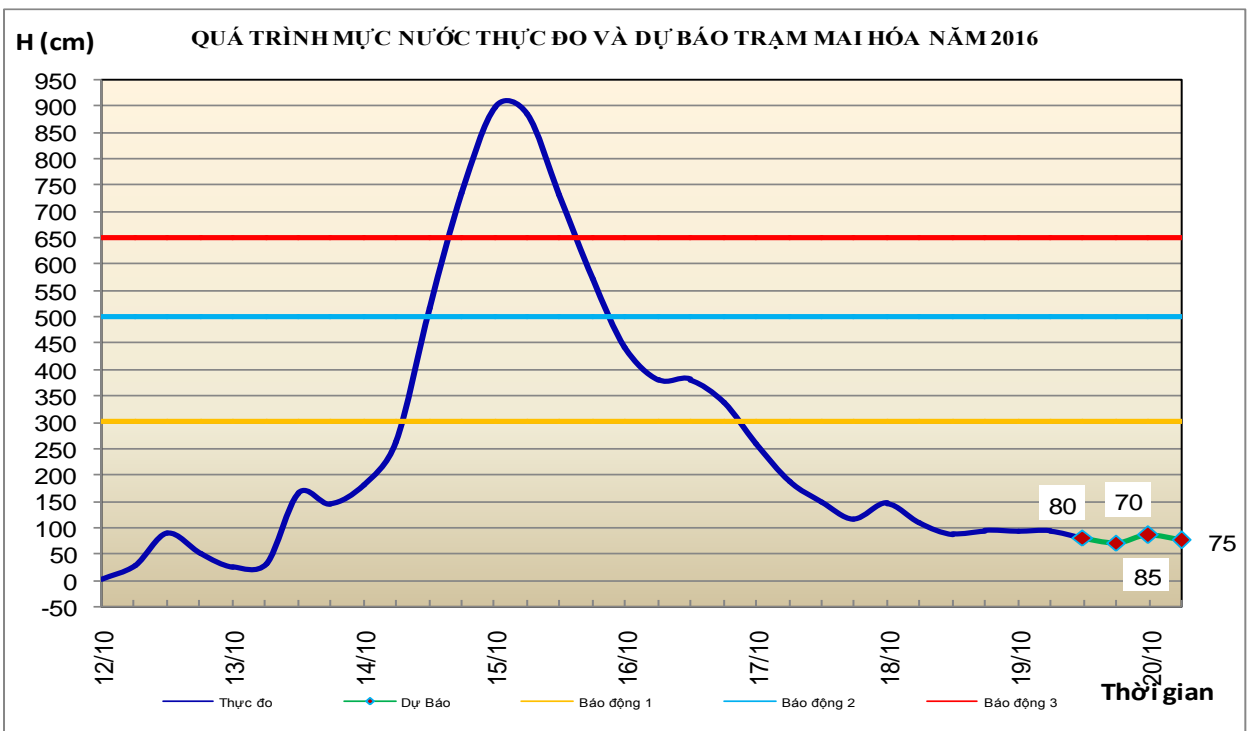
Nhận xét	Dự báo
<b>1.1. Sông Bưởi:</b> Mức nước biến đổi chậm	Mức nước biến đổi chậm.
<b>1.2. Sông Mã:</b> Mức nước biến đổi chậm	Mức nước biến đổi chậm.
<b>1.3. Sông Chu:</b> Mức nước thượng lưu có dao động, trung, hạ lưu chịu ảnh hưởng điều tiết của công trình thủy điện.	Mức nước thượng lưu có dao động, trung, hạ lưu chịu ảnh hưởng điều tiết của công trình thủy điện.
<b>1.4. Sông Cả:</b> Mức nước thượng lưu sông Cả có dao động, trung hạ lưu đang xuống.	Mức nước thượng lưu sông Cả có dao động, trung hạ lưu tiếp tục xuống.
<b>1.5. Sông La:</b> Mức nước trên sông La đang xuống.	Mức nước sông La tiếp tục xuống.





## 2. Khu vực Trung Trung Bộ

Nhận xét	Dự báo
<b>2.1. Sông Gianh:</b> Mức nước sông biến đổi chậm.	Mức nước sông biến đổi chậm.
<b>2.2. Sông Hương:</b> Mức nước trên sông có dao động nhỏ.	Mức nước ít biến đổi.
<b>2.3. Sông Vu Gia - Thu Bồn:</b> Mức nước biến đổi chậm.	Mức nước biến đổi chậm.
<b>2.4. Sông Trà Khúc:</b> Mức nước biến đổi chậm.	Mức nước biến đổi chậm.
<b>2.5. Các sông khác:</b> Mức nước các sông khác ở Quảng Bình, Quảng Trị đang xuống.	Mức nước các sông khác ở Quảng Bình, Quảng Trị biến đổi chậm.



### 3. Khu vực Nam Trung Bộ

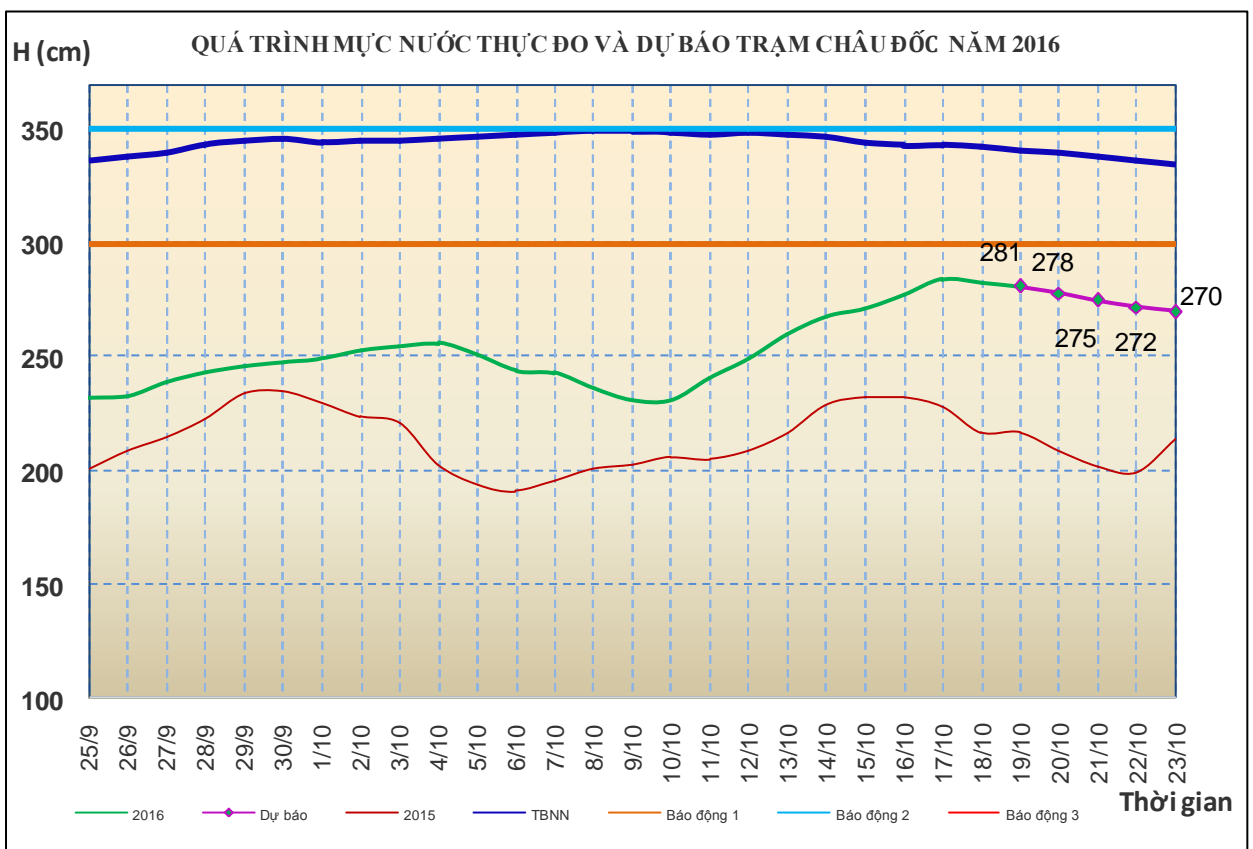
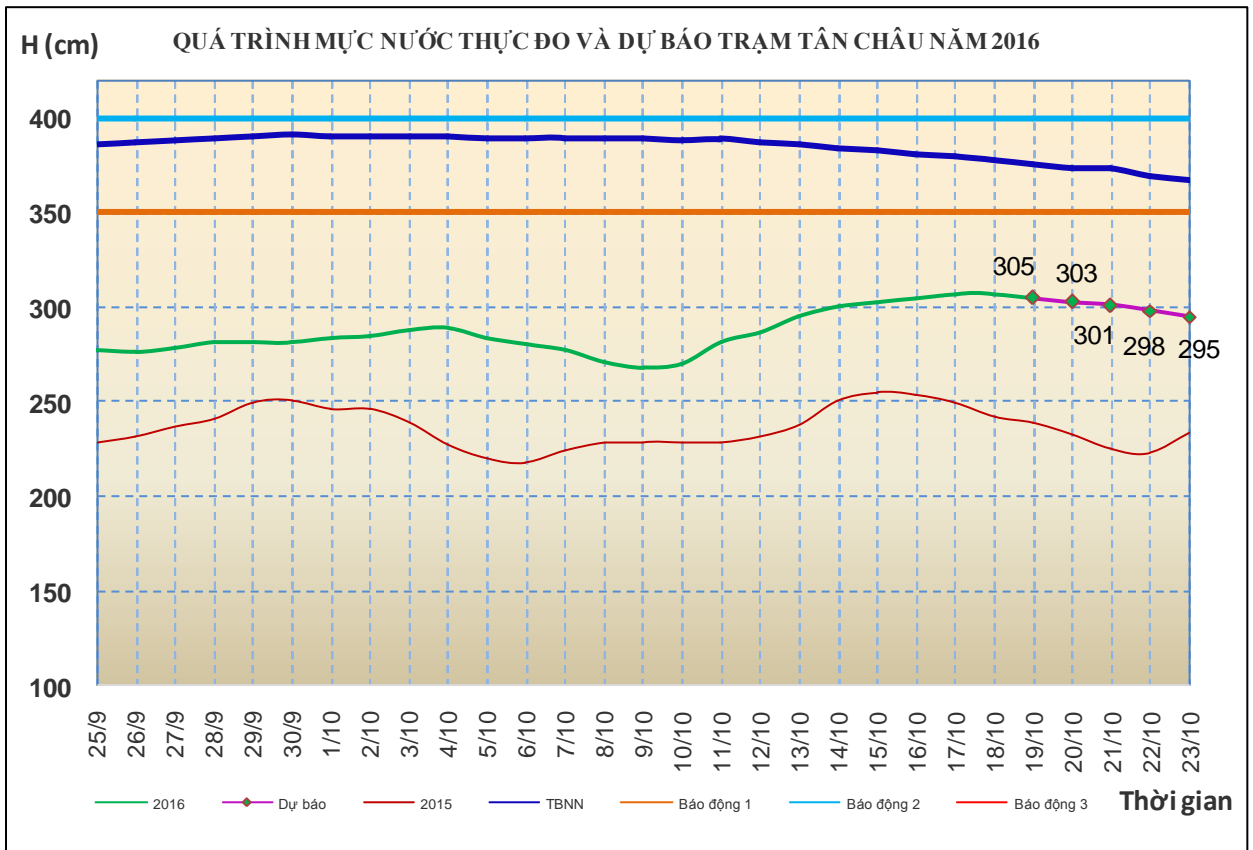
Nhận xét	Dự báo
<b>3.1. Sông Kôn:</b> Mức nước biến đổi chậm.	Mức nước biến đổi chậm.
<b>3.2. Sông Ba:</b> Mức nước thượng lưu có dao động nhỏ, hạ lưu biến đổi theo triều.	Mức nước thượng lưu có dao động nhỏ, hạ lưu biến đổi theo triều.
<b>3.3. Sông Cái Nha Trang:</b> Mức nước biến đổi chậm.	Mức nước biến đổi chậm.
<b>3.4. Các sông khác:</b> Mức nước các sông ở Ninh Thuận, Bình Thuận biến đổi chậm.	Mức nước các sông ở Ninh Thuận, Bình Thuận biến đổi chậm.

### 4. Khu vực Tây Nguyên

Nhận xét	Dự báo
<b>4.1. Sông Sê San:</b> Trong 24 giờ qua, mực nước sông Sê San biến đổi chậm.	Trong 24 giờ tới, mực nước có dao động nhỏ.
<b>4.2. Sông Srêpôk:</b> Mức nước dao động theo điều tiết hồ chứa	Mức nước tiếp tục dao động theo điều tiết hồ chứa
<b>4.3. Các sông khác:</b> Mức nước các sông khác ở Tây Nguyên biến đổi chậm.	Mức nước các sông khác ở Tây Nguyên có dao động nhỏ.

### 5. Khu vực Nam Bộ

Nhận xét	Dự báo
<b>5.1. Sông Cửu Long:</b> Mức nước sông Cửu Long và sông Sài Gòn biến đổi chậm. Mức nước cao nhất ngày (18/10), trên sông Tiền tại Tân Châu: 3,07m, tại Mỹ Thuận: 1,91m (trên BĐ3: 0,11m), tại Mỹ Tho: 1,69m (trên BĐ3: 0,09m; trên sông Hậu tại Châu Đốc: 2,83m, tại Cần Thơ: 1,98m (trên BĐ3: 0,08m), tại Long Xuyên: 2,35m (trên BĐ2: 0,15m); trên sông Sài Gòn tại Phú An: 1,65m (trên BĐ3: 0,15m).	Mức nước sông Cửu Long và sông Sài Gòn sẽ xuống theo triều. Đến ngày 23/10, mực nước cao nhất ngày tại Tân Châu ở mức 2,95m; tại Châu Đốc ở mức 2,70m; tại các trạm vùng cuối nguồn sông Cửu Long và sông Sài Gòn dao động ở mức BĐ1.
<b>5.2. Sông Đồng Nai:</b> Mức nước sông Đồng Nai tại Tà Lài có dao động nhỏ, lúc 7h/19/10: 111,62m.	Trong 24h tới mực nước sông Đồng Nai tại Tà Lài biến đổi chậm và ở mức 111,60m.



## 6. Bảng mực nước thực đo và dự báo

### 6.1. Khu vực Trung Bộ và Tây Nguyên

Đơn vị: cm

Sông	Trạm	Mực nước thực đo			Mực nước dự báo					
		19h-18/10	7h-19/10		19h-19/10	7h-20/10	19h-20/10			
Mã	Lý Nhân	294	318	↑	295	↓	310	↑		
Mã	Giàng	-10	114	↓	-50	↓	150	↑		
Cả	Nam Đàn	406	351	↓	300	↓	260	↓	220	↓
La	Linh Cẩm	383	338	↓	300	↓	260	↓		
Gianh	Mai Hóa	93	93	↓	70	↓	75	↑		
Hương	Kim Long	74	68	↓	65	↓	65	→		
Vu Gia	Ái Nghĩa	328	387	↑	320	↓	405	↑		
Thu Bồn	Câu Lâu	63	11	↓	65	↑	10	↓		
Trà Khúc	Trà Khúc	160	156	↓	154	↓	148	↓		
Kôn	Thạch Hòa	537	537	→	535	↓	530	↓		
Ba	Phú Lâm	51	11	↓	85	↑	20	↓		
Cái Nha Trang	Đồng Trăng	405	400	↓	400	→	395	↓		
DakBla	KonTum	51567	51586	↑	51595	↑	51600	↑		
Srêpôk	Bản Đôn	16982	16936	↓	17010	↑	16925	↓		
Đồng Nai	Tà Lài	11154	11162	↑	11160	↓	11160	→		

### 6.2. Khu vực Nam Bộ

Đơn vị: cm

Sông	Trạm	Mực nước	Mực nước dự báo										
		18/10	19/10	20/10	21/10	22/10	23/10						
Sông Tiền	Tân Châu	307	→	305	↓	303	↓	301	↓	298	↓	295	↓
	Mỹ Thuận	191	↓	178	↓	173	↓	168	↓	163	↓	158	↓
Sông Hậu	Châu Đốc	283	↓	281	↓	278	↓	275	↓	272	↓	270	↓
	Cần Thơ	198	↓	194	↓	188	↓	182	↓	176	↓	170	↓

Tin phát lúc: 11h00'

Duyệt bản tin: Phùng Tiến Dũng

**PHÒNG DỰ BÁO THỦY VĂN TRUNG BỘ,  
TÂY NGUYÊN VÀ NAM BỘ**

Dự báo viên: Huệ, Ngân, Nhung, Vân