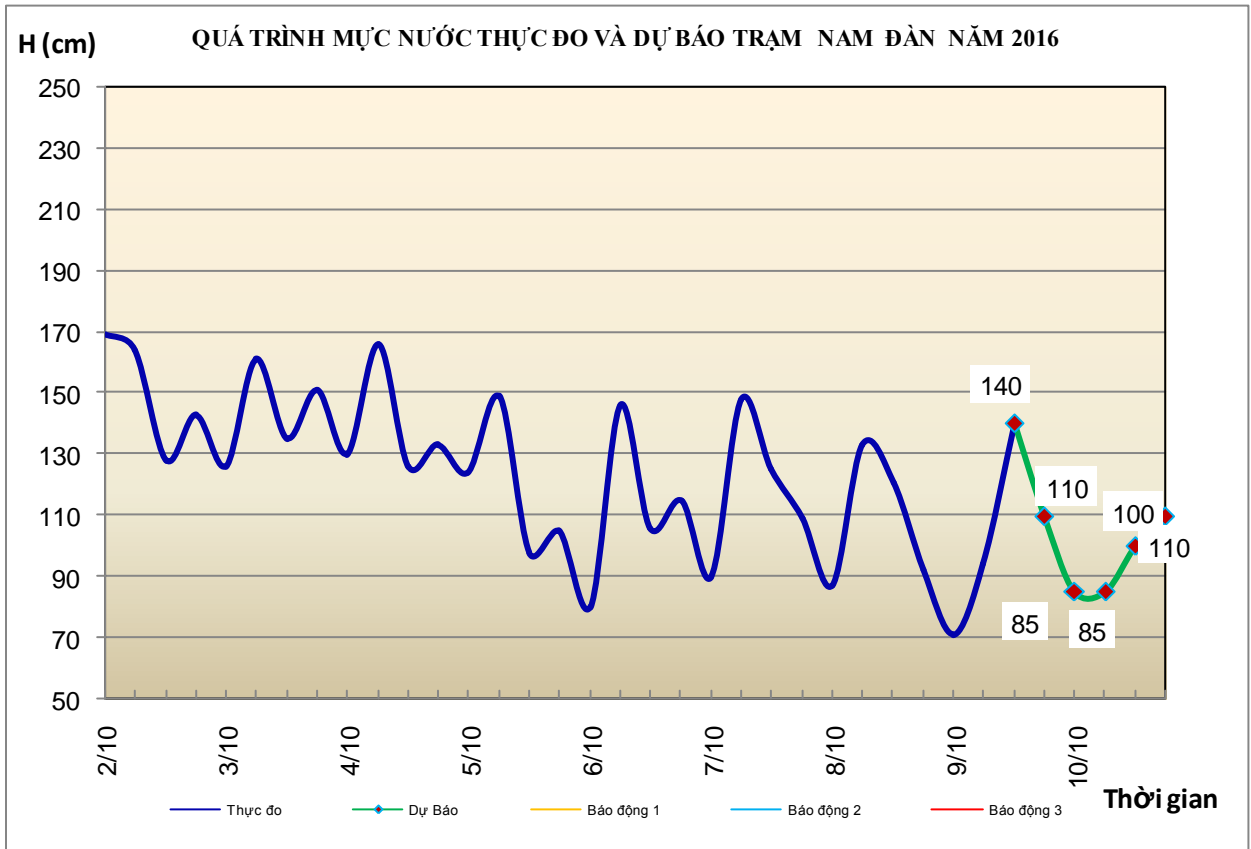


Hà Nội, ngày 9 tháng 10 năm 2016

BẢN TIN DỰ BÁO THỦY VĂN HẠN NGẮN CÁC SÔNG TRUNG BỘ, TÂY NGUYÊN VÀ NAM BỘ

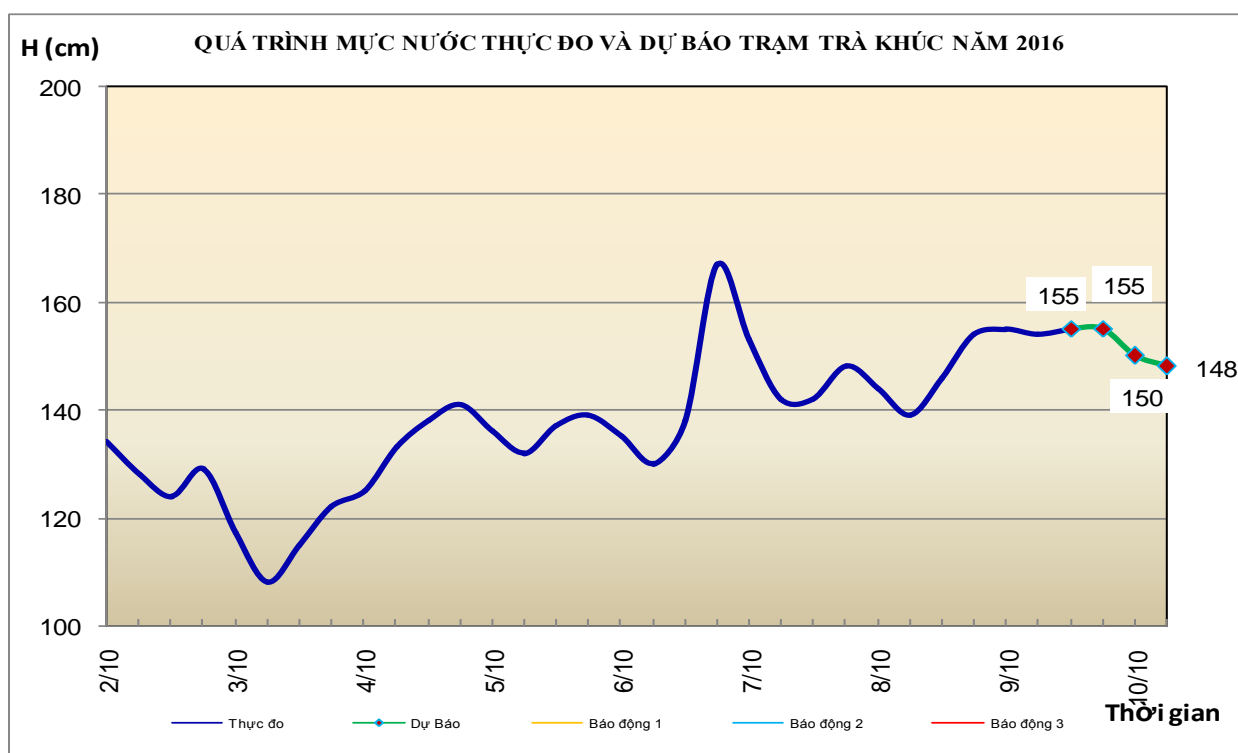
1. Khu vực Bắc Trung Bộ

Nhận xét	Dự báo
1.1. Sông Bưởi: Mức nước biến đổi chậm	Mức nước biến đổi chậm
1.2. Sông Mã: Mức nước biến đổi chậm	Mức nước biến đổi chậm
1.3. Sông Chu: Mức nước thượng lưu biến đổi chậm, trung, hạ lưu chịu ảnh hưởng điều tiết của công trình thủy điện.	Mức nước thượng lưu biến đổi chậm, trung, hạ lưu chịu ảnh hưởng điều tiết của công trình thủy điện.
1.4. Sông Cả: Mức nước biến đổi chậm	Mức nước biến đổi chậm
1.5. Sông La: Mức nước biến đổi chậm	Mức nước biến đổi chậm



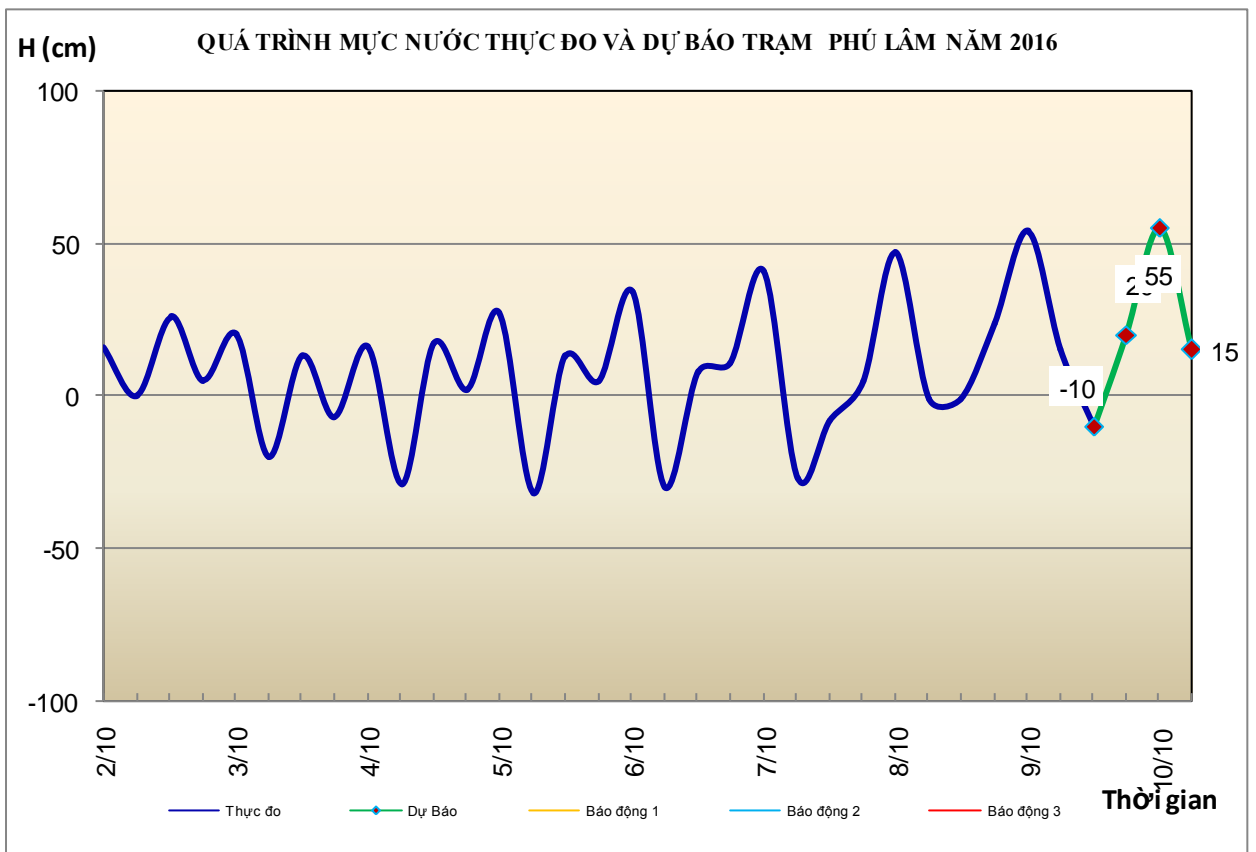
2. Khu vực Trung Trung Bộ

Nhận xét	Dự báo
2.1. Sông Gianh: Mức nước biến đổi chậm.	Mức nước biến đổi chậm.
2.2. Sông Hương: Mức nước biến đổi chậm.	Mức nước biến đổi chậm.
2.3. Sông Vu Gia - Thu Bồn: Mức nước biến đổi chậm.	Mức nước biến đổi chậm.
2.4. Sông Trà Khúc: Mức nước biến đổi chậm.	Mức nước biến đổi chậm.



3. Khu vực Nam Trung Bộ

Nhận xét	Dự báo
3.1. Sông Kôn: Mức nước biến đổi chậm	Mức nước ít biến đổi
3.2. Sông Ba: Mức nước thượng lưu có dao động, hạ lưu biến đổi theo triều.	Mức nước thượng lưu có dao động nhỏ, hạ lưu biến đổi theo triều.
3.3. Sông Cái Nha Trang: Mức nước đang lên	Trong 6-12h tới, mức nước trên sông tiếp tục lên sau đó xuống.
3.4. Các sông khác: Mức nước sông Dinh đang đang lên, lúc 7h/9/10 tại trạm Ninh Hòa: 4,38m (trên BĐ1: 0,38m); các sông ở Ninh Thuận, Bình Thuận có dao động nhỏ.	Trong 6h tới mức nước sông Dinh tiếp tục lên, tại Ninh Hòa có khả năng lên 4,8m (ở mức BĐ2), sau đó xuống; các sông ở Ninh Thuận, Bình Thuận có dao động nhỏ

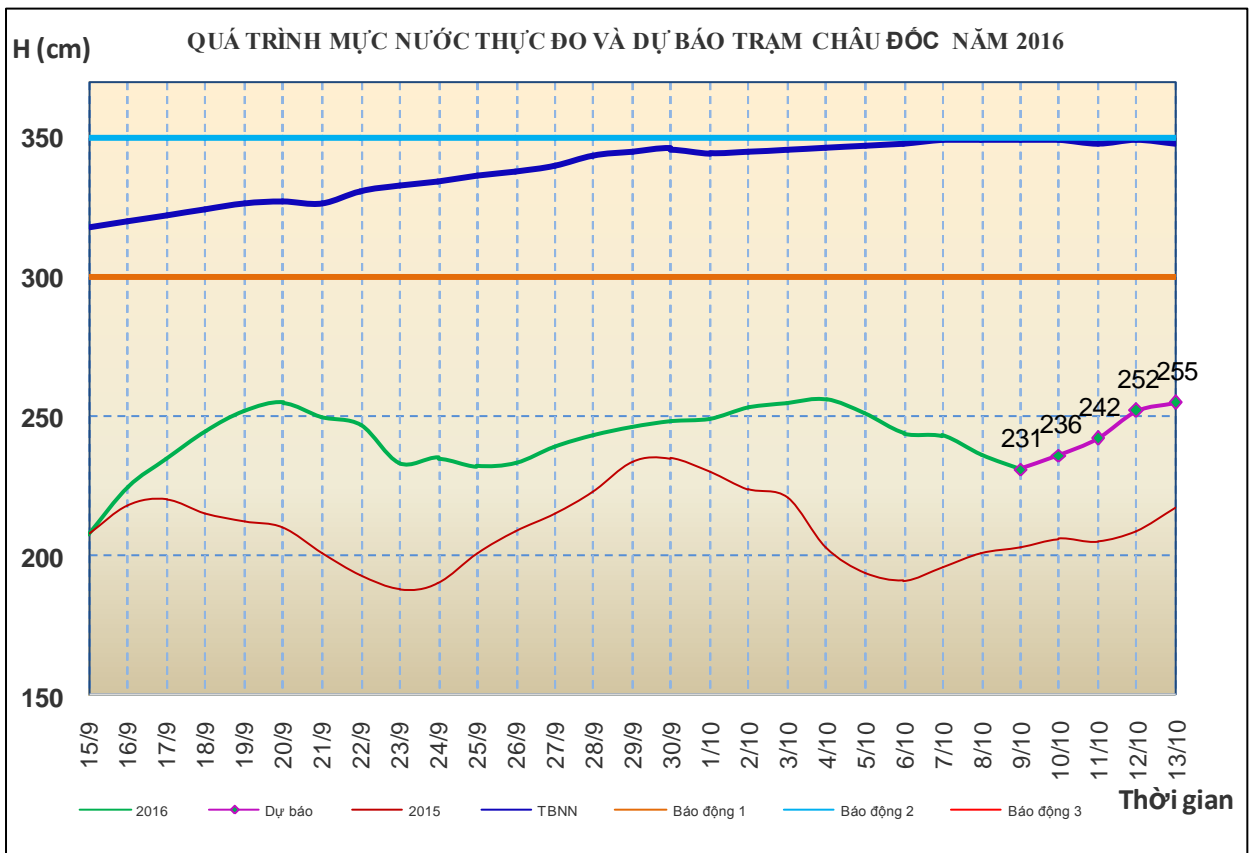
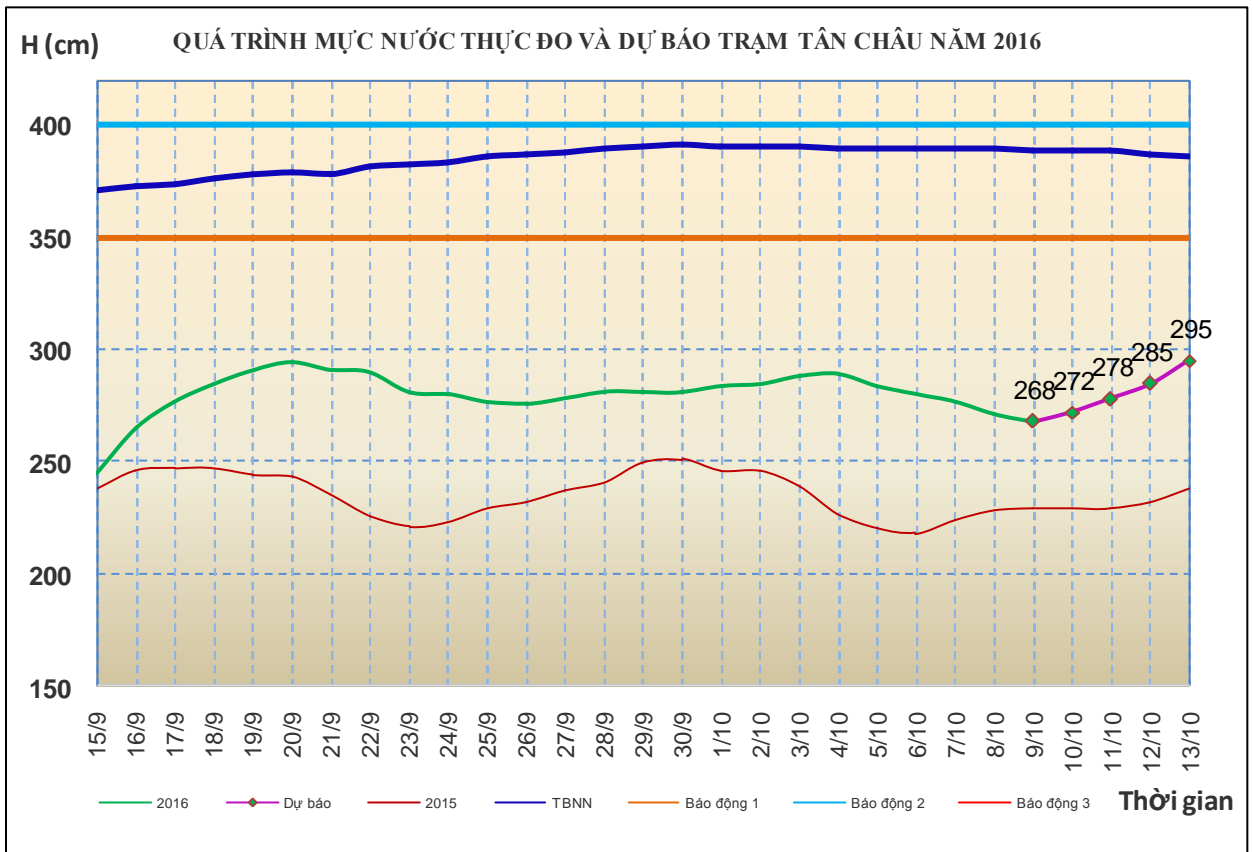


4. Khu vực Tây Nguyên

Nhận xét	Dự báo
4.1. Sông Sê San: Mức nước sông Sê San có dao động	Trong 24 giờ tới, mức nước sông Sê San có dao động nhỏ.
4.2. Sông Srêpôk: Mức nước sông Srêpôk dao động theo điều tiết hồ chứa	Mức nước sông Srêpôk tiếp tục dao động theo điều tiết hồ chứa
4.3. Các sông khác: Mức nước các sông khác ở Tây Nguyên biến đổi chậm.	Trong 24 giờ tới, mức nước các sông khác ở Tây Nguyên có dao động nhỏ

5. Khu vực Nam Bộ

Nhận xét	Dự báo
5.1. Sông Cửu Long: Mức nước đầu nguồn sông Cửu Long đang xuống. Mức nước cao nhất ngày 08/10 trên sông Tiền tại Tân Châu: 2,71m; trên sông Hậu tại Châu Đốc: 2,36m.	Trong 1-2 ngày tới, mức nước đầu nguồn sông Cửu Long tiếp tục xuống sau đó lên lại theo triều. Đến ngày 13/10, mức nước cao nhất ngày tại Tân Châu lên mức 2,95m; tại Châu Đốc lên mức 2,55m.
5.2. Sông Đồng Nai: Mức nước sông Đồng Nai tại Tà Lài biến đổi chậm, lúc 7h/09/10: 111,35m.	Trong 24h tới mức nước sông Đồng Nai tại Tà Lài biến đổi chậm và ở mức 111,45m.



6. Bảng mực nước thực đo và dự báo

6.1. Khu vực Trung Bộ và Tây Nguyên

Đơn vị: cm

Sông	Trạm	Mực nước thực đo		Mực nước dự báo		
		19h-08/10	7h-09/10	19h-09/10	7h-10/10	19h-10/10
Mã	Lý Nhân	301	318 ↑	290 ↓	300 ↑	
Mã	Giàng	19	127 ↑	15 ↓	125 ↑	
Cả	Nam Đàn	92	94 ↑	110 ↑	85 ↓	110 ↑
La	Linh Cảm	50	92 ↑	40 ↓	60 ↑	
Gianh	Mai Hóa	38	69 ↑	35 ↓	65 ↑	
Hương	Kim Long	39	36 ↑	35 ↓	35 →	
Vu Gia	Ái Nghĩa	340	386 ↑	325 ↓	285 ↓	
Thu Bồn	Câu Lâu	34	19 ↓	35 ↑	20 ↓	
Trà Khúc	Trà Khúc	154	154 ↓	155 ↑	148 ↓	
Kôn	Thạch Hòa	536	531 ↓	525 ↓	540 ↑	
Ba	Phú Lâm	24	15 ↓	20 ↑	15 ↓	
Cái Nha Trang	Đồng Trăng	395	479 ↑	480 ↑	450 ↓	
DakBla	KonTum	51601	51626 ↑	51610 ↓	51625 ↑	
Srêpôk	Bản Đôn	16973	16780 ↓	16960 ↑	16830 ↓	
Đồng Nai	Tà Lài	11127	11135 ↑	11140 ↑	11145 ↑	

6.2. Khu vực Nam Bộ

Đơn vị: cm

Sông	Trạm	Mực nước	Mực nước dự báo				
		08/10	09/10	10/10	11/10	12/10	13/10
Sông Tiền	Tân Châu	271 ↓	268 ↓	272 ↑	278 ↑	285 ↑	295 ↑
	Mỹ Thuận	99 ↓	95 ↓	100 ↑	105 ↑	115 ↑	125 ↑
Sông Hậu	Châu Đốc	236 ↓	231 ↓	236 ↑	242 ↑	252 ↑	255 ↑
	Cần Thơ	103 ↓	100 ↓	105 ↑	115 ↑	125 ↑	135 ↑

Tin phát lúc: 11h00'

Duyệt bản tin: Vũ Đức Long

**PHÒNG DỰ BÁO THỦY VĂN TRUNG BỘ,
TÂY NGUYÊN VÀ NAM BỘ**

Dự báo viên: Huệ, Ngân, Nhung, Vân