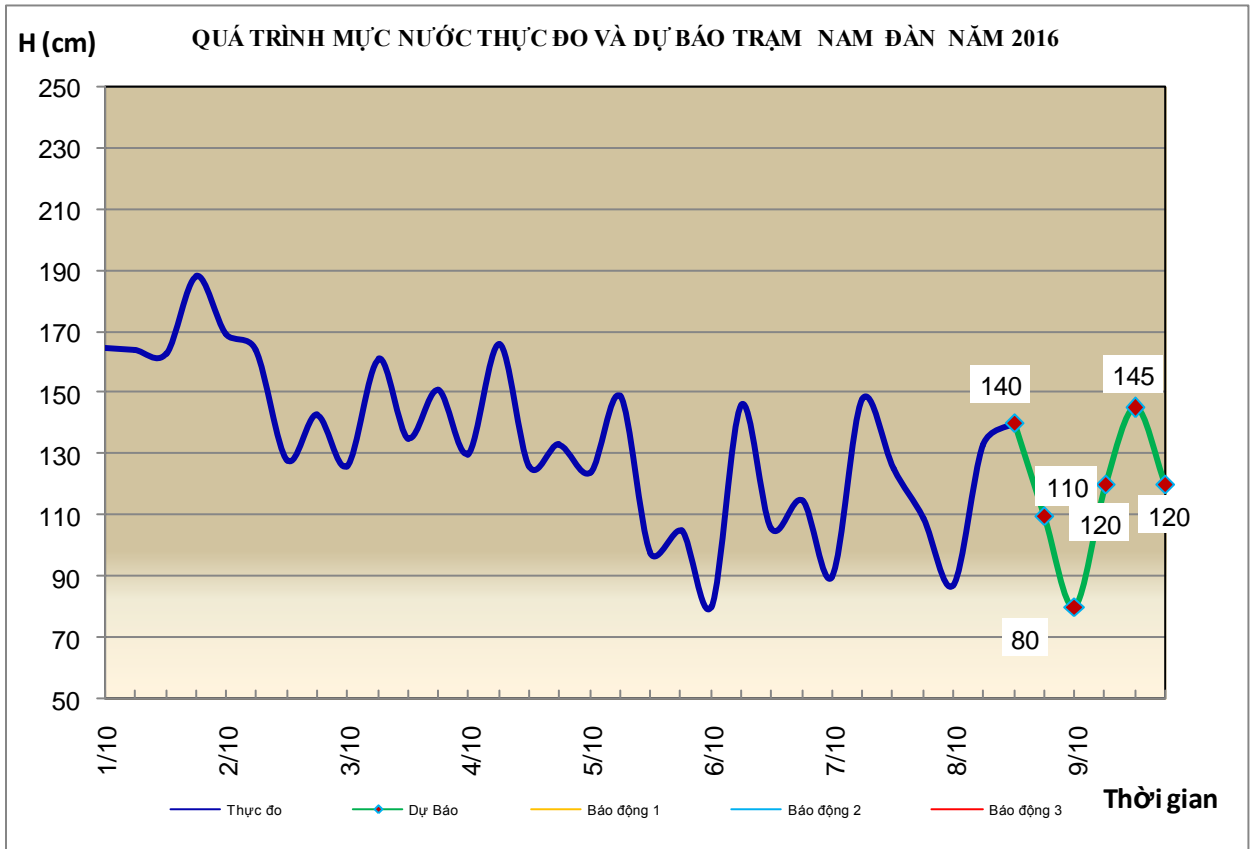


Hà Nội, ngày 8 tháng 10 năm 2016

## BẢN TIN DỰ BÁO THỦY VĂN HẠN NGẮN CÁC SÔNG TRUNG BỘ, TÂY NGUYÊN VÀ NAM BỘ

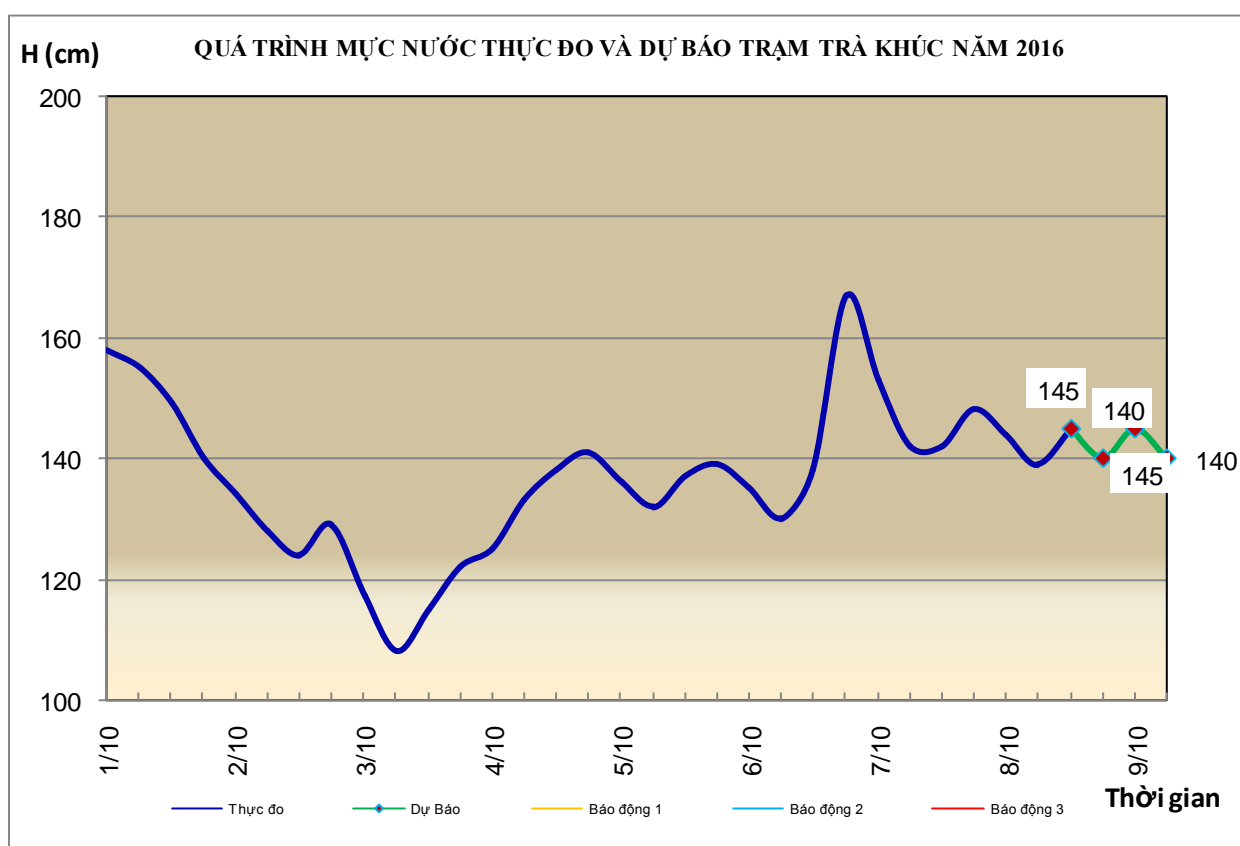
### 1. Khu vực Bắc Trung Bộ

Nhận xét	Dự báo
<b>1.1. Sông Bưởi:</b> Mức nước biến đổi chậm	Mức nước có dao động
<b>1.2. Sông Mã:</b> Mức nước biến đổi chậm	Mức nước có dao động
<b>1.3. Sông Chu:</b> Mức nước thượng lưu biến đổi chậm, trung, hạ lưu chịu ảnh hưởng điều tiết của công trình thủy điện.	Mức nước thượng lưu biến đổi chậm, trung, hạ lưu chịu ảnh hưởng điều tiết của công trình thủy điện.
<b>1.4. Sông Cả:</b> Mức nước biến đổi chậm	Mức nước có dao động
<b>1.5. Sông La:</b> Mức nước biến đổi chậm	Mức nước biến đổi chậm



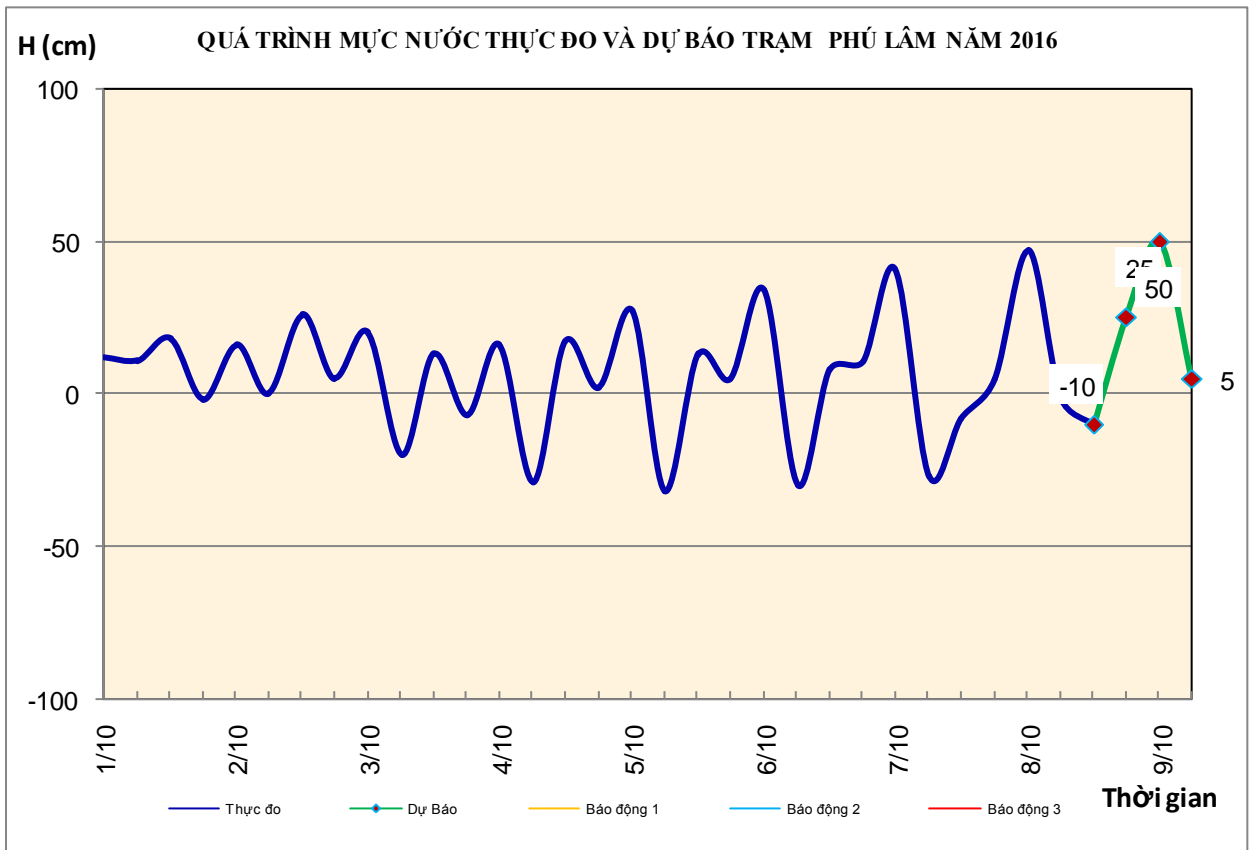
## 2. Khu vực Trung Trung Bộ

Nhận xét	Dự báo
<b>2.1. Sông Gianh:</b> Mức nước sông có dao động.	Mức nước sông có dao động.
<b>2.2. Sông Hương:</b> Mức nước ít biến đổi.	Mức nước biến đổi chậm.
<b>2.3. Sông Vu Gia - Thu Bồn:</b> Mức nước biến đổi chậm.	Mức nước biến đổi chậm.
<b>2.4. Sông Trà Khúc:</b> Mức nước biến đổi chậm.	Mức nước biến đổi chậm.
<b>2.5. Các sông khác:</b> Mức nước các sông khác từ Quảng Bình đến Quảng Trị có dao động nhỏ.	Mức nước các sông khác từ Quảng Bình đến Quảng Trị có dao động nhỏ.



## 3. Khu vực Nam Trung Bộ

Nhận xét	Dự báo
<b>3.1. Sông Kôn:</b> Mức nước biến đổi chậm	Mức nước ít biến đổi
<b>3.2. Sông Ba:</b> Mức nước thượng lưu có dao động, hạ lưu biến đổi theo triều.	Mức nước thượng lưu có dao động nhỏ, hạ lưu biến đổi theo triều.
<b>3.3. Sông Cái Nha Trang:</b> Mức nước biến đổi chậm	Mức nước biến đổi chậm
<b>3.4. Các sông khác:</b> Mức nước các sông ở Ninh Thuận, Bình Thuận biến đổi chậm	Mức nước các sông ở Ninh Thuận, Bình Thuận có dao động nhỏ

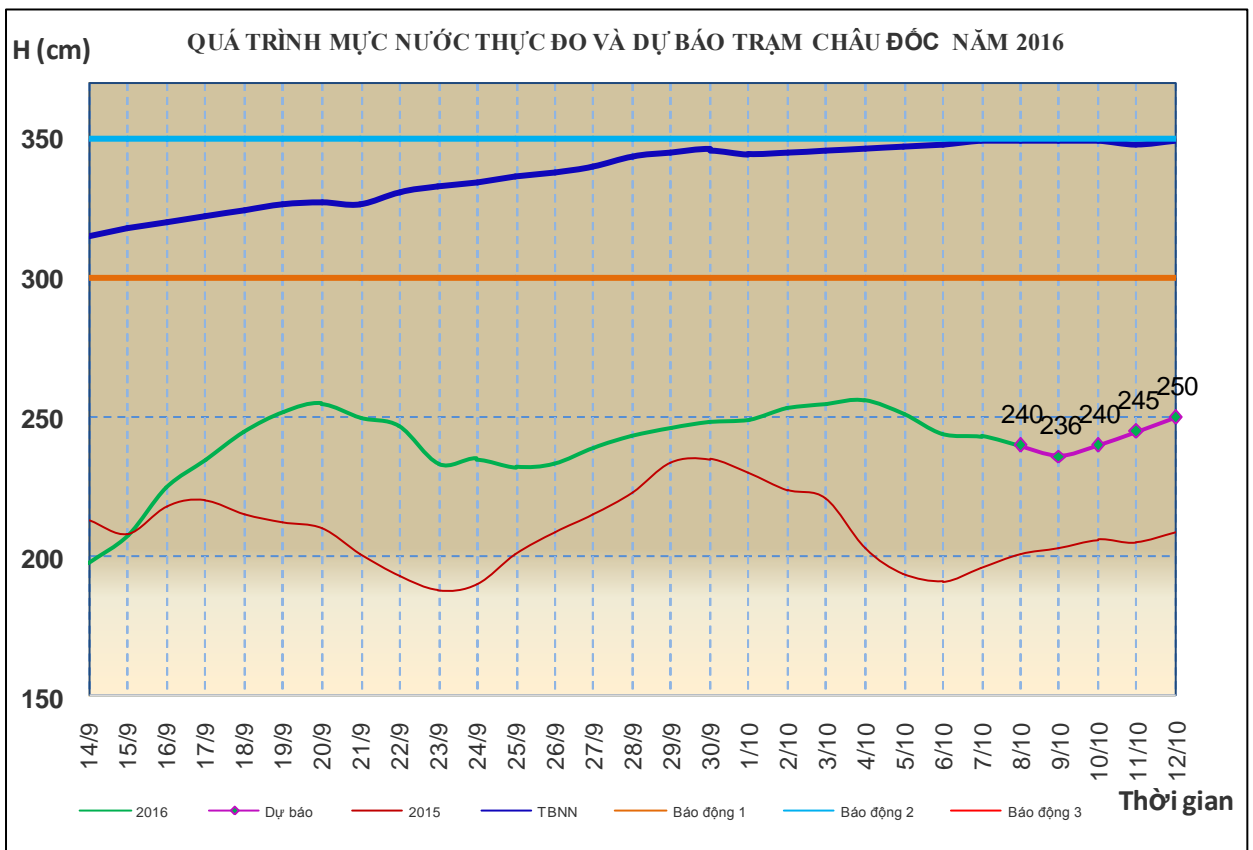
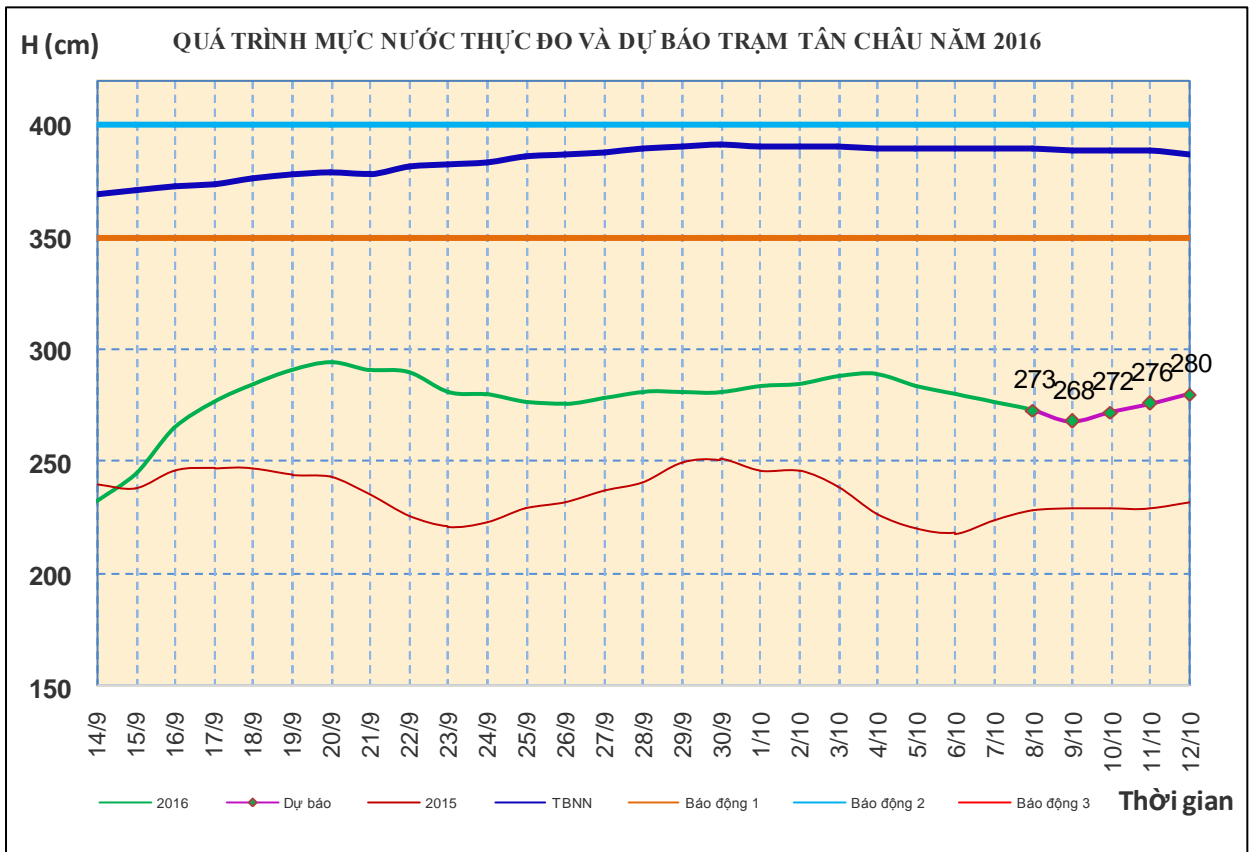


#### 4. Khu vực Tây Nguyên

Nhận xét	Dự báo
<b>4.1. Sông Sê San:</b> Mức nước sông PoKo có dao động, sông Sê San biến đổi chậm	Trong 24 giờ tới, mực nước sông Sê San có dao động nhỏ.
<b>4.2. Sông Srêpôk:</b> Mức nước sông Srêpôk dao động theo điều tiết hồ chứa	Mức nước sông Srêpôk tiếp tục dao động theo điều tiết hồ chứa
<b>4.3. Các sông khác:</b> Mức nước các sông khác ở Tây Nguyên biến đổi chậm.	Trong 24 giờ tới, mực nước các sông khác ở Tây Nguyên có dao động

#### 5. Khu vực Nam Bộ

Nhận xét	Dự báo
<b>5.1. Sông Cửu Long:</b> Mực nước đầu nguồn sông Cửu Long đang xuống. Mực nước cao nhất ngày 07/10 trên sông Tiền tại Tân Châu: 2,77m; trên sông Hậu tại Châu Đốc: 2,43m.	Trong 1-2 ngày tới, mực nước đầu nguồn sông Cửu Long tiếp tục xuống sau đó lên lại theo triều. Đến ngày 12/10, mực nước cao nhất ngày tại Tân Châu ở mức 2,8m; tại Châu Đốc ở mức 2,5m.
<b>5.2. Sông Đồng Nai:</b> Mực nước sông Đồng Nai tại Tà Lài biến đổi chậm, lúc 7h/08/10: 111,33m.	Trong 24h tới mực nước sông Đồng Nai tại Tà Lài biến đổi chậm và ở mức 111,45m.



## 6. Bảng mực nước thực đo và dự báo

### 6.1. Khu vực Trung Bộ và Tây Nguyên

Đơn vị: cm

Sông	Trạm	Mực nước thực đo		Mực nước dự báo		
		19h-07/10	7h-08/10	19h-08/10	7h-09/10	19h-09/10
Mã	Lý Nhân	302	309 ↓	300 ↓	315 ↑	
Mã	Giàng	25	145 ↑	45 ↓	140 ↑	
Cả	Nam Đàn	109	133 ↑	110 ↓	120 ↑	120 →
La	Linh Cẩm	73	119 ↑	60 ↓	115 ↑	
Gianh	Mai Hóa	53	81 ↑	25 ↓	30 ↑	
Hương	Kim Long	40	35 ↑	40 ↑	35 ↓	
Vu Gia	Ái Nghĩa	283	386 ↑	330 ↓	340 ↑	
Thu Bồn	Câu Lô	35	14 ↓	30 ↑	20 ↓	
Trà Khúc	Trà Khúc	148	139 ↓	140 ↑	140 →	
Kôn	Thạch Hòa	534	536 ↑	540 ↑	535 ↓	
Ba	Phú Lâm	5	-1 ↓	25 ↑	5 ↓	
Cái Nha Trang	Đồng Trăng	409	398 ↓	395 ↓	410 ↑	
DakBla	KonTum	51596	51625 ↑	51555 ↓	51550 ↓	
Srêpôk	Bản Đôn	16920	16860 ↓	16925 ↑	16860 ↓	
Đồng Nai	Tà Lài	11127	11133 ↑	11135 ↑	11145 ↑	

### 6.2. Khu vực Nam Bộ

Đơn vị: cm

Sông	Trạm	Mực nước	Mực nước dự báo				
		07/10	08/10	09/10	10/10	11/10	12/10
Sông Tiền	Tân Châu	276 ↓	273 ↓	268 ↓	272 ↑	276 ↑	280 ↑
	Mỹ Thuận	110 ↓	108 ↓	114 ↑	125 ↑	132 ↑	138 ↑
Sông Hậu	Châu Đốc	242 ↓	240 ↓	236 ↓	240 ↑	245 ↑	250 ↑
	Cần Thơ	123 ↓	118 ↓	112 ↓	120 ↑	128 ↑	135 ↑

Tin phát lúc: 11h00'

Duyệt bản tin: Phùng Tiến Dũng

**PHÒNG DỰ BÁO THỦY VĂN TRUNG BỘ,  
TÂY NGUYÊN VÀ NAM BỘ**  
Dự báo viên: Huệ, Ngân, Nhung, Vân