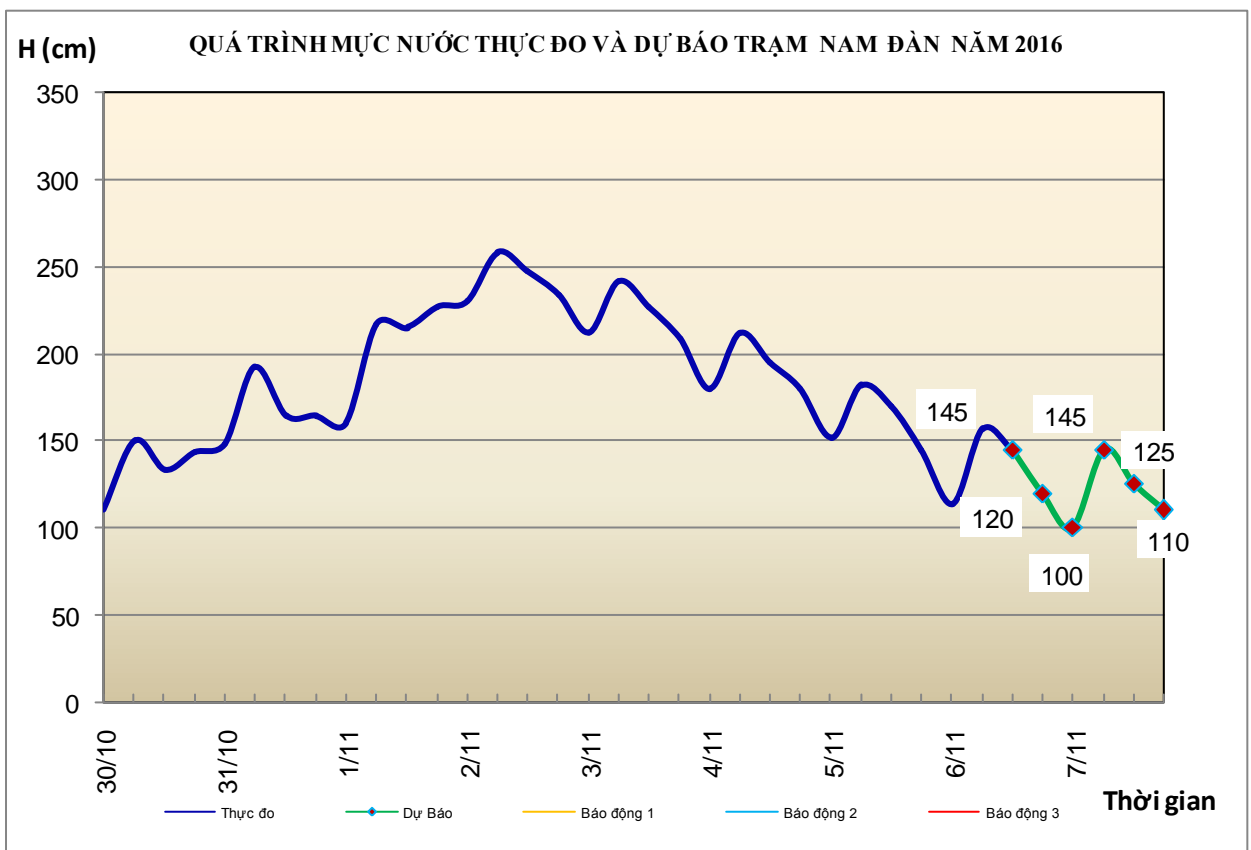


Hà Nội, ngày 6 tháng 11 năm 2016

## BẢN TIN DỰ BÁO THỦY VĂN HẠN NGẮN CÁC SÔNG TRUNG BỘ, TÂY NGUYÊN VÀ NAM BỘ

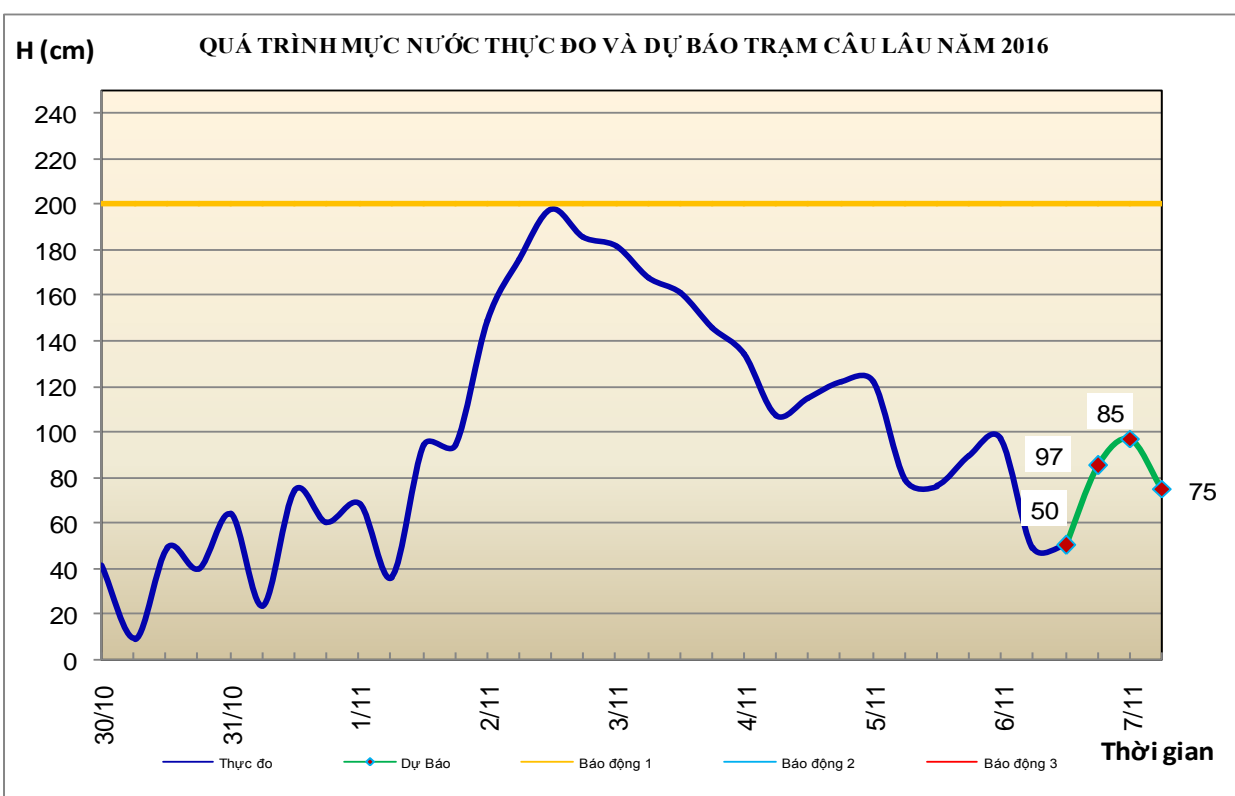
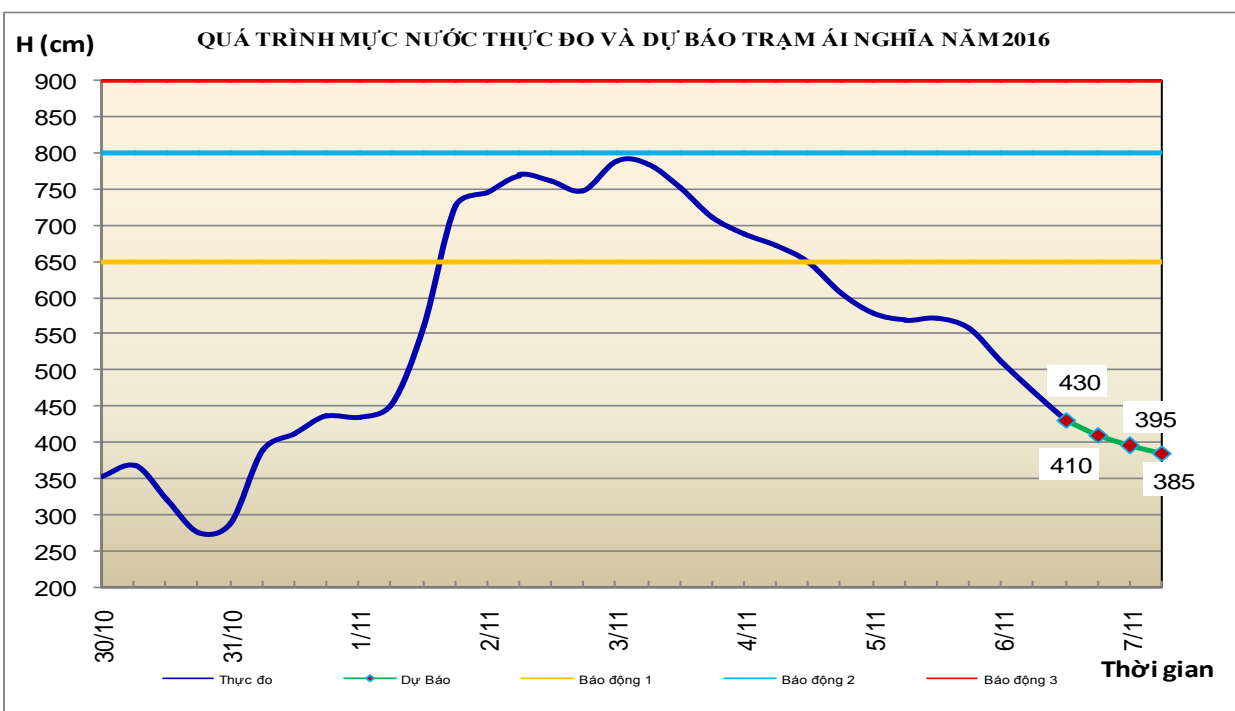
### 1. Khu vực Bắc Trung Bộ

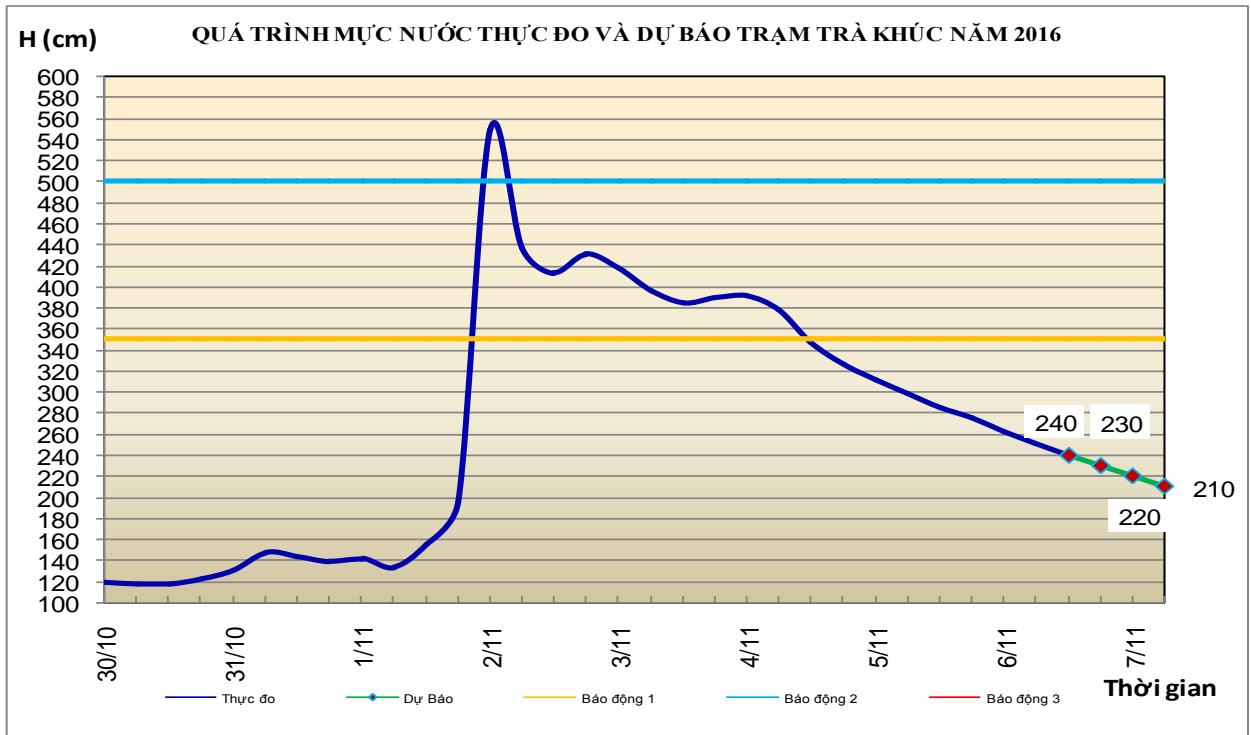
Nhận xét	Dự báo
<b>1.1. Sông Bưởi:</b> Mức nước biến đổi chậm	Mức nước biến đổi chậm.
<b>1.2. Sông Mã:</b> Mức nước biến đổi chậm	Mức nước biến đổi chậm.
<b>1.3. Sông Chu:</b> Mức nước biến đổi chậm	Mức nước biến đổi chậm.
<b>1.4. Sông Cả:</b> Mức nước thượng nguồn biến đổi chậm, hạ lưu có dao động.	Mức nước thượng nguồn biến đổi chậm, hạ lưu có dao động.
<b>1.5. Sông La:</b> Mức nước sông Ngàn sâu đang xuống, sông La dao động theo ảnh hưởng triều.	Mức nước sông Ngàn sâu tiếp tục xuống, sông La dao động theo ảnh hưởng triều.



## 2. Khu vực Trung Trung Bộ

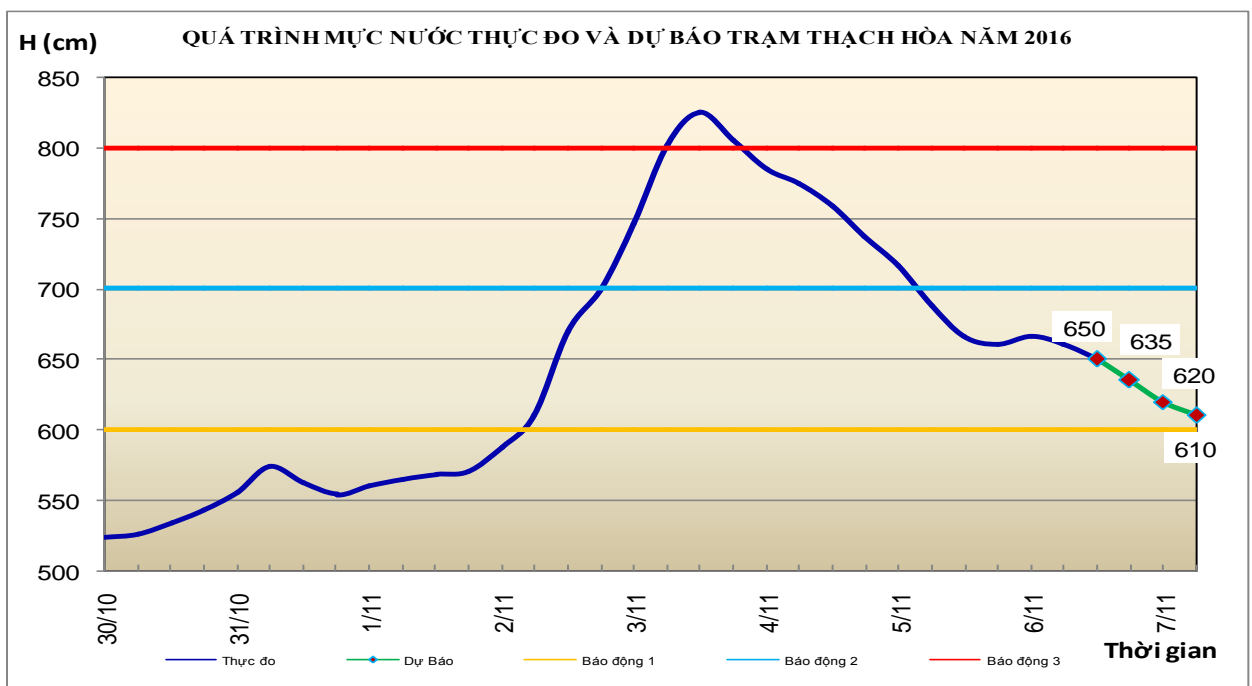
Nhận xét	Dự báo
<b>2.1. Sông Gianh:</b> Mức nước biến đổi chậm.	Mức nước biến đổi chậm.
<b>2.2. Sông Hương:</b> Mức nước biến đổi chậm.	Mức nước biến đổi chậm.
<b>2.3. Sông Vu Gia - Thu Bồn:</b> Mức nước đang xuống.	Mức nước tiếp tục xuống.
<b>2.4. Sông Trà Khúc:</b> Mức nước đang xuống.	Mức nước xuống chậm.

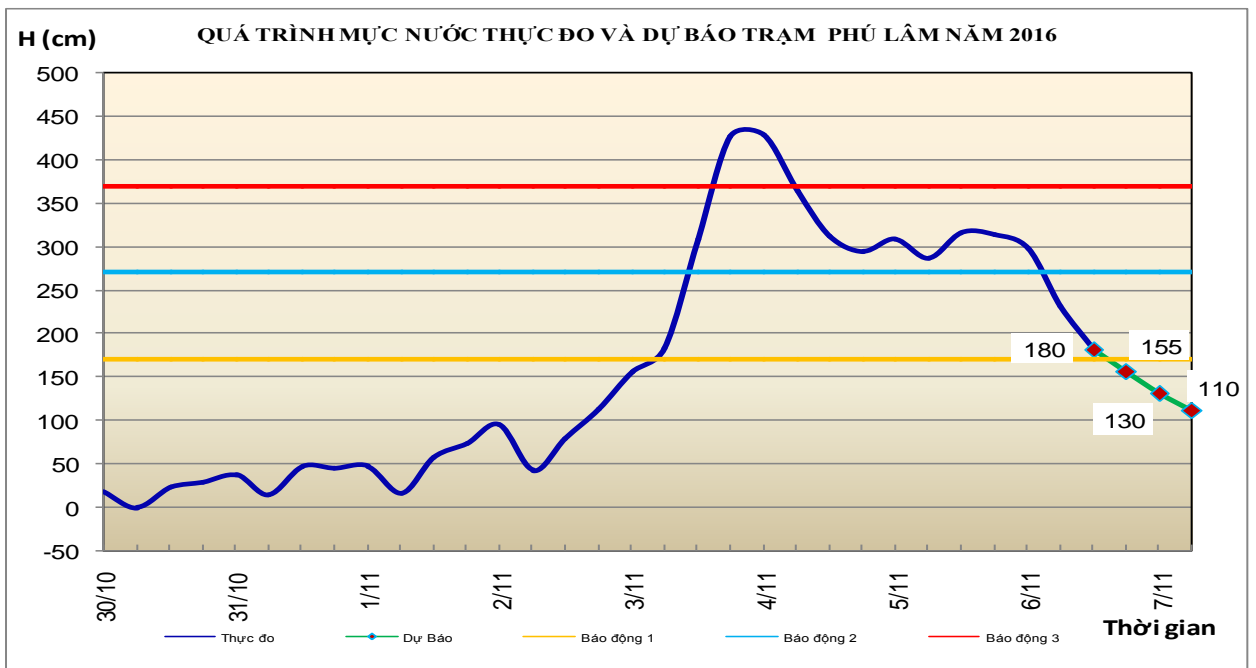




### 3. Khu vực Nam Trung Bộ

Nhận xét	Dự báo
<b>3.1. Sông Kôn:</b> Mức nước đang xuống.	Mức nước tiếp tục xuống.
<b>3.2. Sông Ba:</b> Mức nước đang xuống.	Mức nước tiếp tục xuống.
<b>3.3. Sông Cái Nha Trang:</b> Mức nước đang xuống.	Mức nước tiếp tục xuống.
<b>3.4. Các sông khác:</b> Chiều tối qua, mực nước sông Cái Ninh Hòa lên lại và đạt đỉnh, tại Ninh Hòa: 5,67m, trên BĐ3 0,17m, sông Cái Phan Rang đang xuống; các sông khác ở Ninh Thuận, Bình Thuận có dao động nhỏ.	Mức nước sông Cái Ninh Hòa tiếp tục xuống; các sông khác ở Ninh Thuận, Bình Thuận có dao động nhỏ.



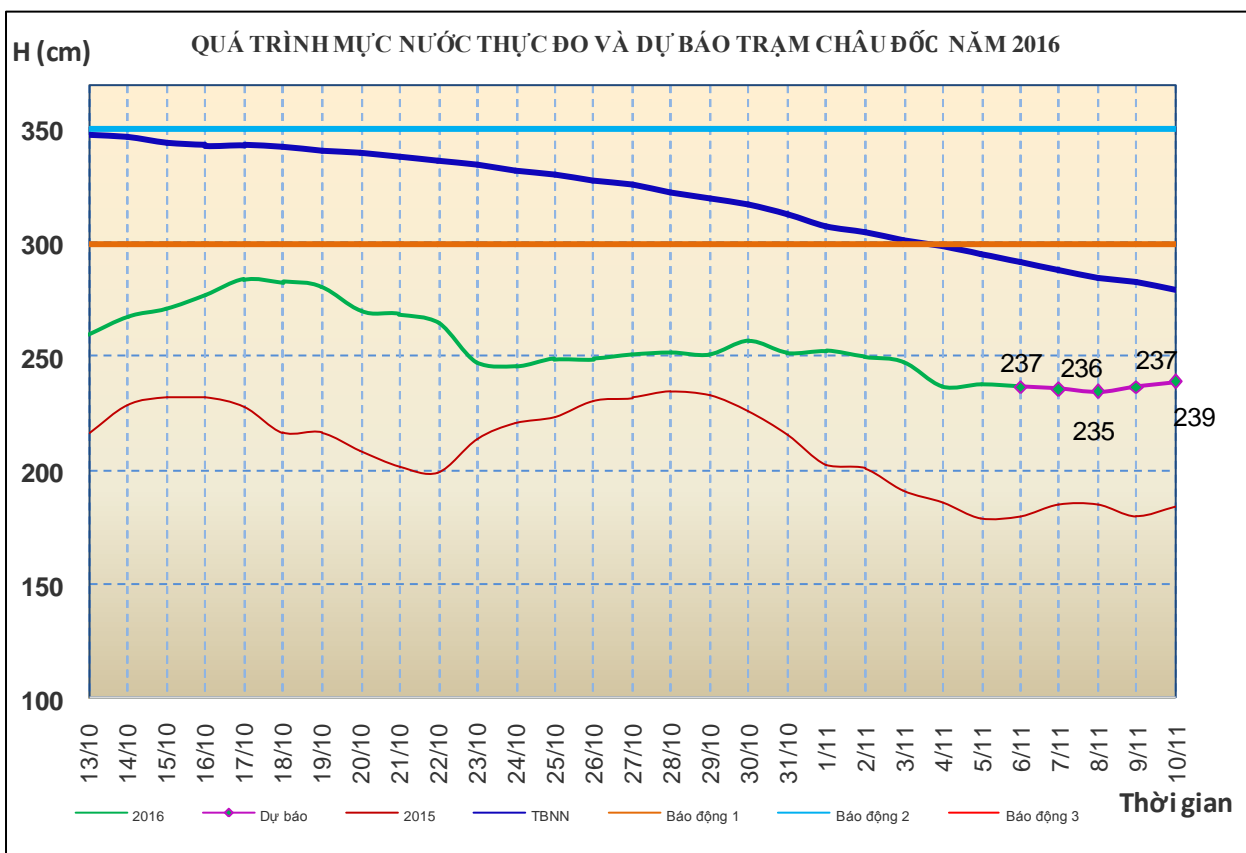
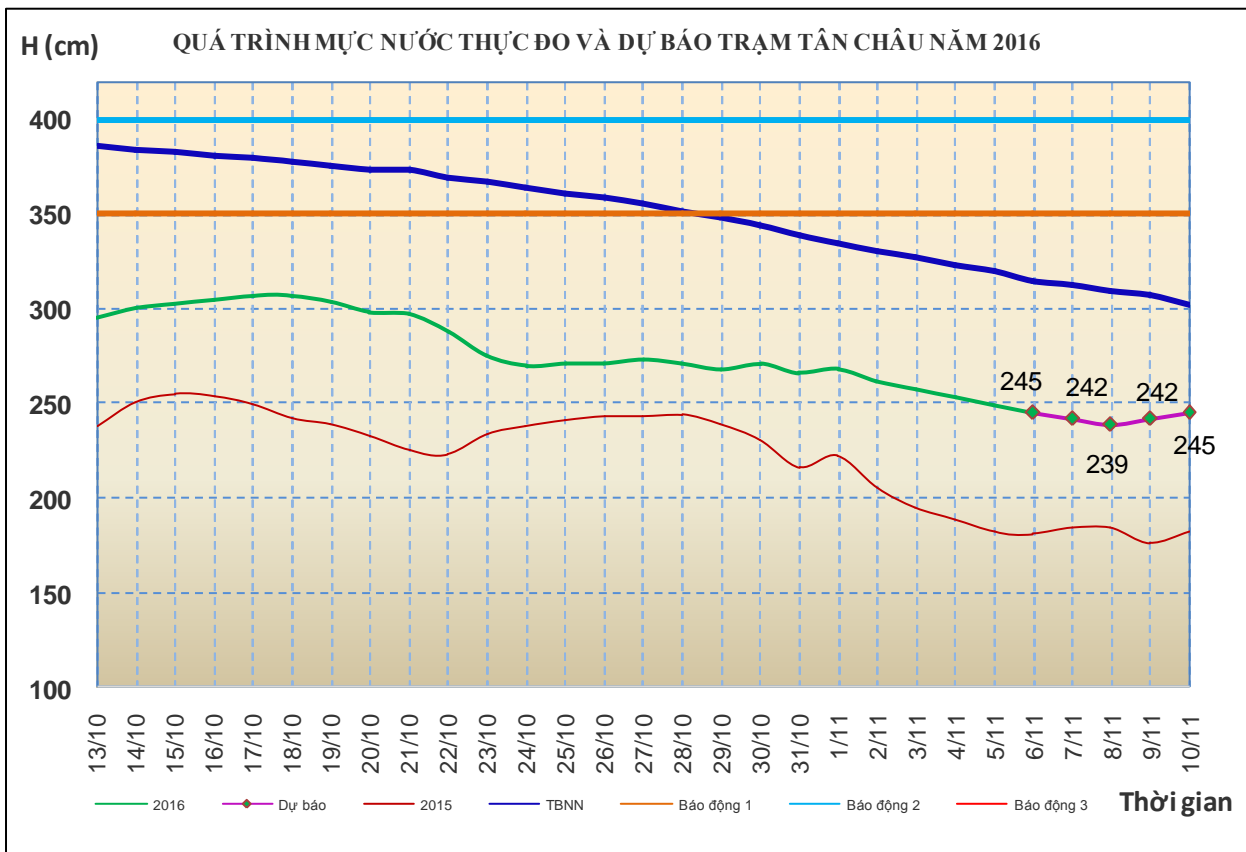


#### 4. Khu vực Tây Nguyên

Nhận xét	Dự báo
<b>4.1. Sông Sê San:</b> Mức nước sông Sê San biến đổi chậm.	Trong 24h tới, mức nước sông Sê San biến đổi chậm.
<b>4.2. Sông Srêpôk:</b> Lũ trên sông Krông Ana đã đạt đỉnh và đang xuống chậm, đỉnh lũ tại Giang Sơn: 425,39m (5h/06/11), trên BĐ3: 0,39m. Lũ trên sông Srêpôk đang xuống, lúc 7h mức nước tại Đức Xuyên 427,63m, trên BĐ1: 0,13m; tại Bản Đôn: 171,34m, trên BĐ1: 0,34m.	Mức nước trên sông Srêpôk và sông Krông Ana tiếp tục xuống. Đến sáng mai (07/11), mức nước trên sông Krông Ana tại Giang Sơn xuống mức 425,0m, ở mức BĐ3; trên sông Srêpôk tại Bản Đôn 169,45m, dưới BĐ1 0,55m.
<b>4.3. Các sông khác:</b> Mức nước các sông khác ở Tây Nguyên có dao động nhỏ.	Mức nước các sông khác ở Tây Nguyên có dao động.

#### 5. Khu vực Nam Bộ

Nhận xét	Dự báo
<b>5.1. Sông Cửu Long:</b> Mức nước đầu nguồn sông Cửu Long đang xuống, sông Sài Gòn dao động theo triều. Mức nước cao nhất ngày (05/11), trên sông Tiền tại Tân Châu: 2,49m; trên sông Hậu tại Châu Đốc: 2,38m.	Mức nước đầu nguồn sông Cửu Long biến đổi chậm theo triều, sông Sài Gòn sẽ xuống dưới BĐ1. Đến ngày 10/11, mức nước cao nhất ngày tại Tân Châu ở mức 2,45m; tại Châu Đốc ở mức 2,39m.
<b>5.2. Sông Đồng Nai:</b> Mức nước sông Đồng Nai tại Tà Lài biến đổi chậm, lúc 7h/06/11: 111,51m.	Trong 24h tới, mức nước sông Đồng Nai tại Tà Lài biến đổi chậm và ở mức 111,60m.



## 6. Bảng mực nước thực đo và dự báo

### 6.1. Khu vực Trung Bộ và Tây Nguyên

Đơn vị: cm

Sông	Trạm	Mực nước thực đo		Mực nước dự báo		
		19h-05/11	7h-06/11	19h-06/11	7h-07/11	19h-07/11
Mã	Lý Nhân	270	276 →	270 ↓	270 →	
Mã	Giàng	-5	156 ↑	-5 ↓	130 ↑	
Cả	Nam Đàn	145	157 ↑	120 ↓	145 ↑	110 ↓
La	Linh Cẩm	188	174 ↑	135 ↓	130 ↓	
Gianh	Mai Hóa	65	98 ↑	60 ↓	100 ↑	
Hương	Kim Long	67	60 ↑	60 →	55 ↓	
Vu Gia	Ái Nghĩa	557	470 ↓	410 ↓	385 ↓	
Thu Bồn	Câu Lâu	89	49 ↓	85 ↑	75 ↓	
Trà Khúc	Trà Khúc	275	251 ↓	230 ↓	210 ↓	
Kôn	Thạch Hòa	661	661 ↓	635 ↓	610 ↓	
Ba	Phú Lâm	314	231 ↓	155 ↓	110 ↓	
Cái Nha Trang	Đồng Trăng	870	704 ↓	600 ↓	530 ↓	
DakBla	KonTum	51590	51592 ↓	51585 ↓	51590 ↑	
Srêpôk	Bản Đôn	17136	17134 ↓	16975 ↓	16945 ↓	
Đồng Nai	Tà Lài	11150	11151 ↑	11150 ↓	11160 ↑	

### 6.2. Khu vực Nam Bộ

Đơn vị: cm

Sông	Trạm	Mực nước	Mực nước dự báo				
		05/11	06/11	07/11	08/11	09/11	10/11
Sông Tiền	Tân Châu	248 ↓	245 ↓	242 ↓	239 ↓	242 ↑	245 ↑
	Mỹ Thuận	140 ↓	138 ↓	136 ↓	134 ↓	138 ↑	142 ↑
Sông Hậu	Châu Đốc	233 ↓	237 ↑	236 ↓	235 ↓	237 ↑	239 ↑
	Cần Thơ	156 →	154 ↓	152 ↓	150 ↓	154 ↑	158 ↑

Tin phát lúc: 11h00'

Duyệt bản tin: Vũ Đức Long

**PHÒNG DỰ BÁO THỦY VĂN TRUNG BỘ,  
TÂY NGUYÊN VÀ NAM BỘ**

Dự báo viên: Tùng, Ngân, Chiến, Trí