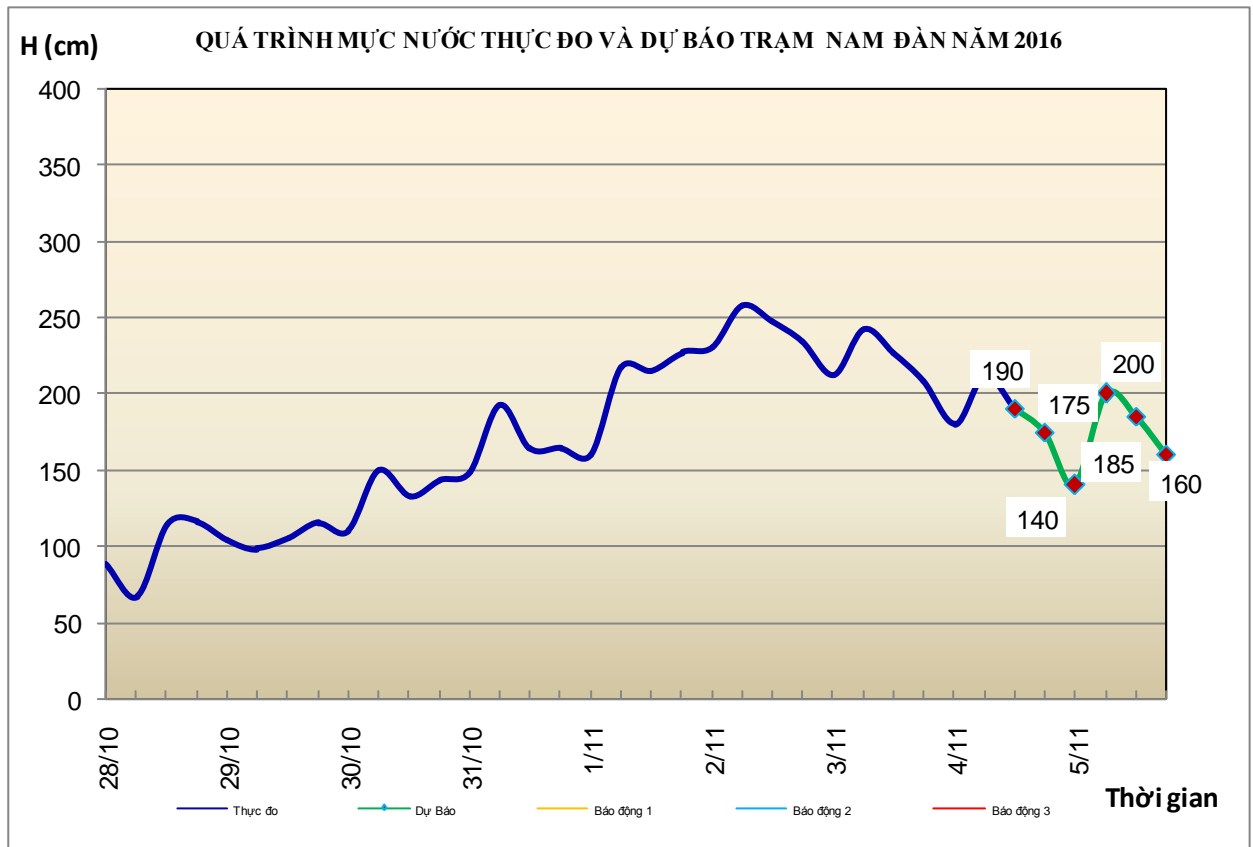


Hà Nội, ngày 4 tháng 11 năm 2016

BẢN TIN DỰ BÁO THỦY VĂN HẠN NGẮN CÁC SÔNG TRUNG BỘ, TÂY NGUYÊN VÀ NAM BỘ

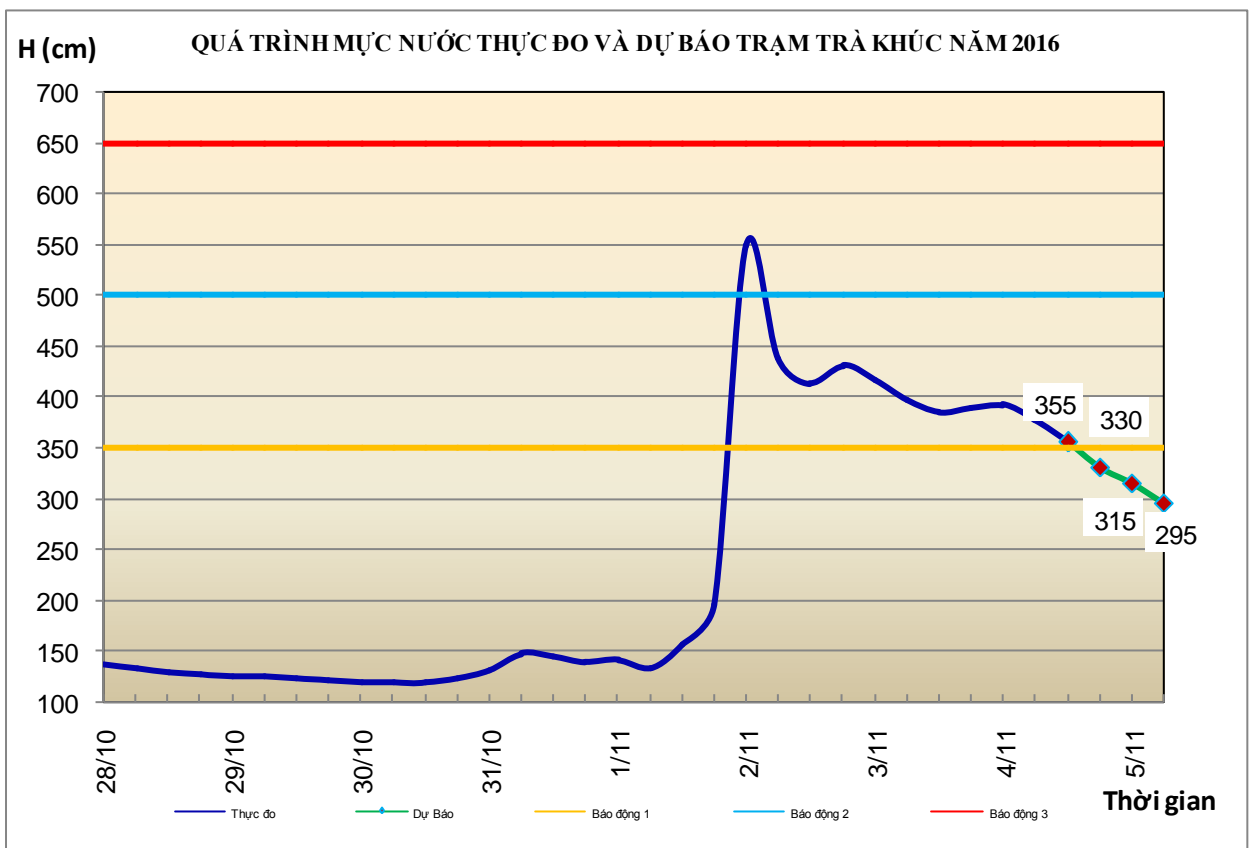
1. Khu vực Bắc Trung Bộ

Nhận xét	Dự báo
1.1. Sông Bưởi: Mức nước biến đổi chậm	Mức nước biến đổi chậm
1.2. Sông Mã: Mức nước biến đổi chậm	Mức nước biến đổi chậm
1.3. Sông Chu: Mức nước biến đổi chậm	Mức nước biến đổi chậm
1.4. Sông Cả: Mức nước thượng nguồn biến đổi chậm, hạ lưu có dao động.	Mức nước có dao động
1.5. Sông La: Mức nước sông Ngàn sâu đang xuống, sông La dao động theo ảnh hưởng triều.	Mức nước sông Ngàn sâu tiếp tục xuống, sông La dao động theo ảnh hưởng triều.



2. Khu vực Trung Trung Bộ

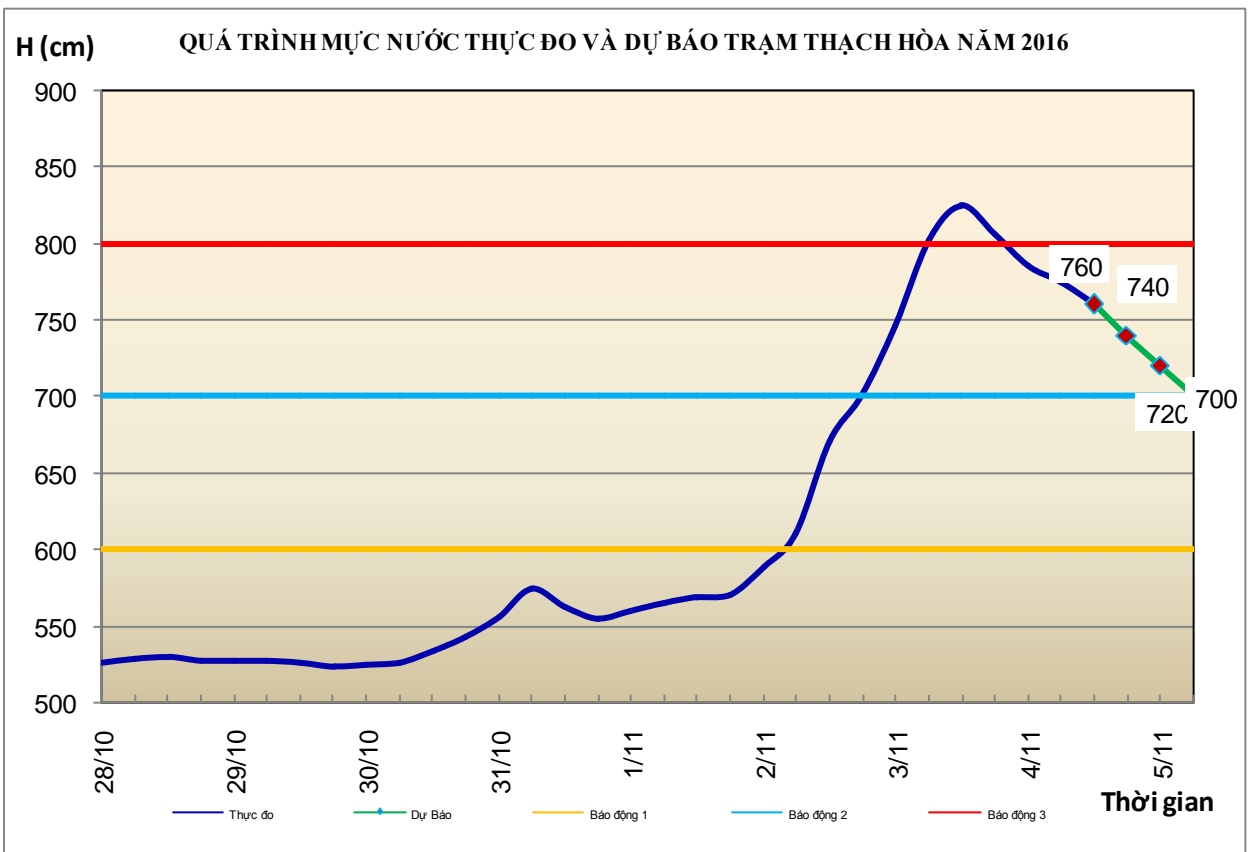
Nhận xét	Dự báo
2.1. Sông Gianh: Mức nước đang xuống.	Mức nước tiếp tục xuống.
2.2. Sông Hương: Mức nước có dao động nhỏ.	Mức nước dao động ở mức BĐ1.
2.3. Sông Vu gia - Thu Bồn: Mức nước thượng lưu sông Thu Bồn có dao động, mức nước sông Vu Gia và hạ lưu sông Thu Bồn xuống chậm.	Mức nước thượng lưu sông Thu Bồn có dao động, mức nước sông Vu Gia và hạ lưu sông Thu Bồn tiếp tục xuống chậm.
2.4. Sông Trà Khúc: Mức nước đang xuống chậm	Mức nước tiếp tục xuống chậm.
2.5. Các sông khác: Mức nước các sông khác từ Quảng Bình đến Quảng Ngãi đang xuống.	Mức nước các sông khác từ Quảng Bình đến Quảng Ngãi tiếp tục xuống.

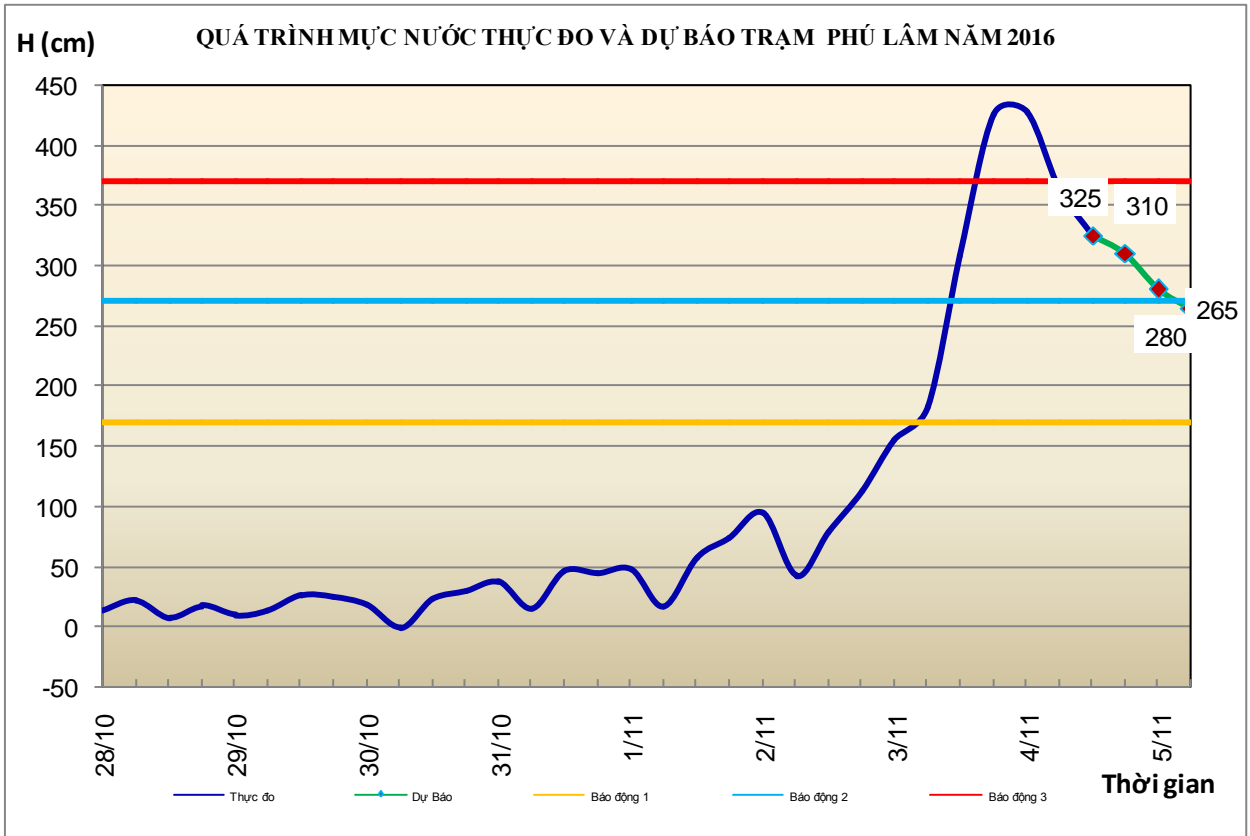


3. Khu vực Nam Trung Bộ

Nhận xét	Dự báo
3.1. Sông Kôn: Mức nước đang xuống.	Mức nước tiếp tục xuống. Đến sáng mai (5/11), mức nước tại Thạch Hòa có khả năng xuống mức 7,0m (mức BĐ2).

<p>3.2. Sông Ba: Lũ hạ lưu sông đã đạt đỉnh và đang xuống, đỉnh lũ tại Phú Lâm 4,4m (21 giờ ngày 3/11) trên BĐ3 0,7m, thượng lưu xuống.</p>	<p>Mức nước tiếp tục xuống, riêng hạ lưu tại Phú Lâm xuống chậm.</p>
<p>3.3. Sông Cái Nha Trang: Mức nước đang xuống chậm và còn ở mức cao; lúc 7h/5/11, tại Đồng Trăng: 10,67m, dưới BĐ3: 0,33m</p>	<p>Mức nước tiếp tục xuống chậm; đến sáng mai (5/11), mức nước tại Đồng Trăng còn dao động ở mức BĐ2.</p>
<p>3.4. Các sông khác: Mức nước sông Cái Ninh Hòa đang lên, hạ lưu sông Cái Phan Rang đang dao động ở mức đỉnh; các sông khác ở Phú Yên, Ninh Thuận, Bình Thuận có dao động nhỏ.</p>	<p>Mức nước sông Cái Ninh Hòa tiếp tục lên, đến chiều tối nay có khả năng ở mức BĐ2, sau đó xuống; các sông khác ở Ninh Thuận, Bình Thuận có dao động nhỏ.</p>
<p>Cảnh báo: Từ chiều tối nay, mức nước trên các sông ở Khánh Hòa và Ninh Thuận có khả năng lên lại, các sông ở Bình Thuận dao động ở mức BĐ1, riêng sông Lũy ở mức BĐ1-BĐ2. Nguy cơ cao xảy ra lũ quét trên các sông suối nhỏ, sạt lở đất ở vùng núi các tỉnh từ Khánh Hòa đến Bình Thuận. Tình trạng ngập lụt ở các tỉnh từ Bình Định đến Ninh Thuận vẫn tiếp diễn. Cần đề phòng mưa lũ ảnh hưởng đến an toàn các hồ chứa trên địa bàn các tỉnh trên, đặc biệt là các hồ chứa thuộc các tỉnh từ Bình Định đến Bình Thuận.</p>	





4. Khu vực Tây Nguyên

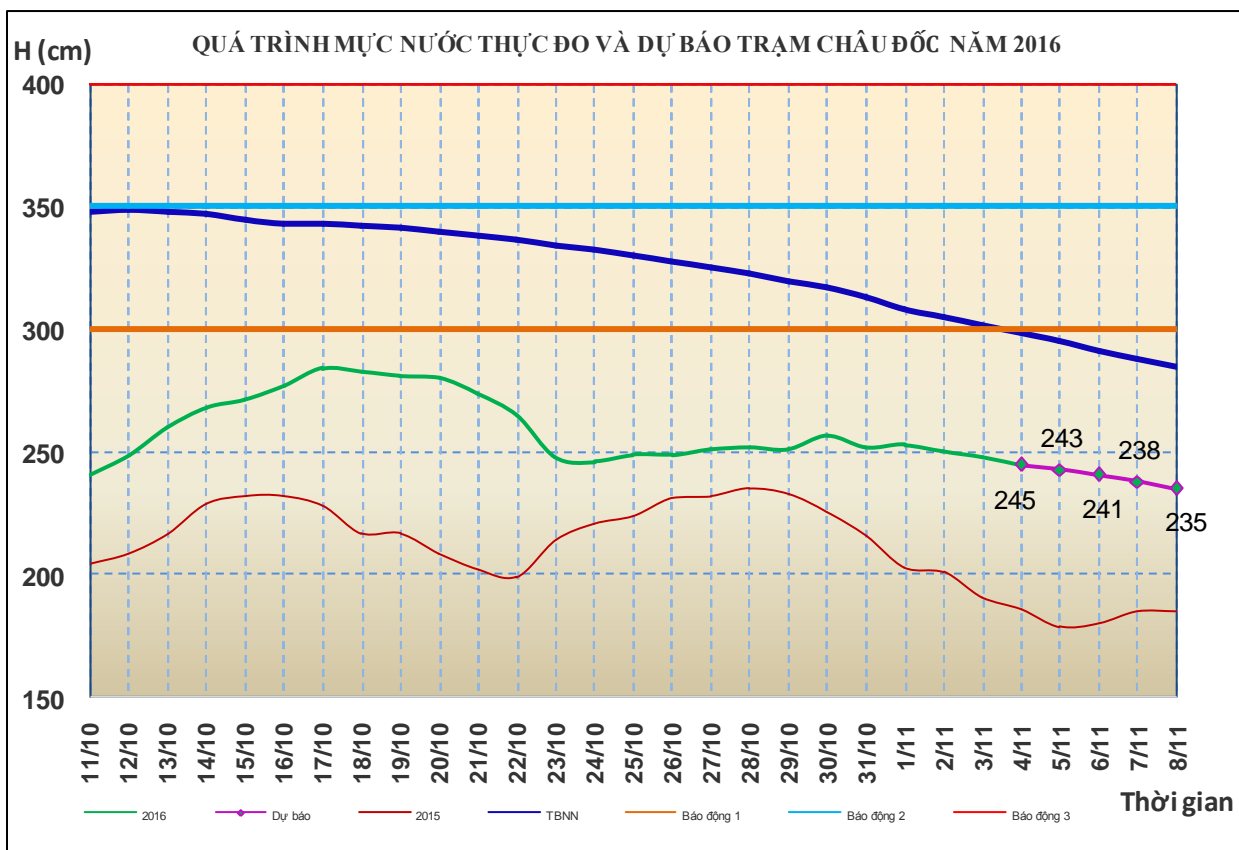
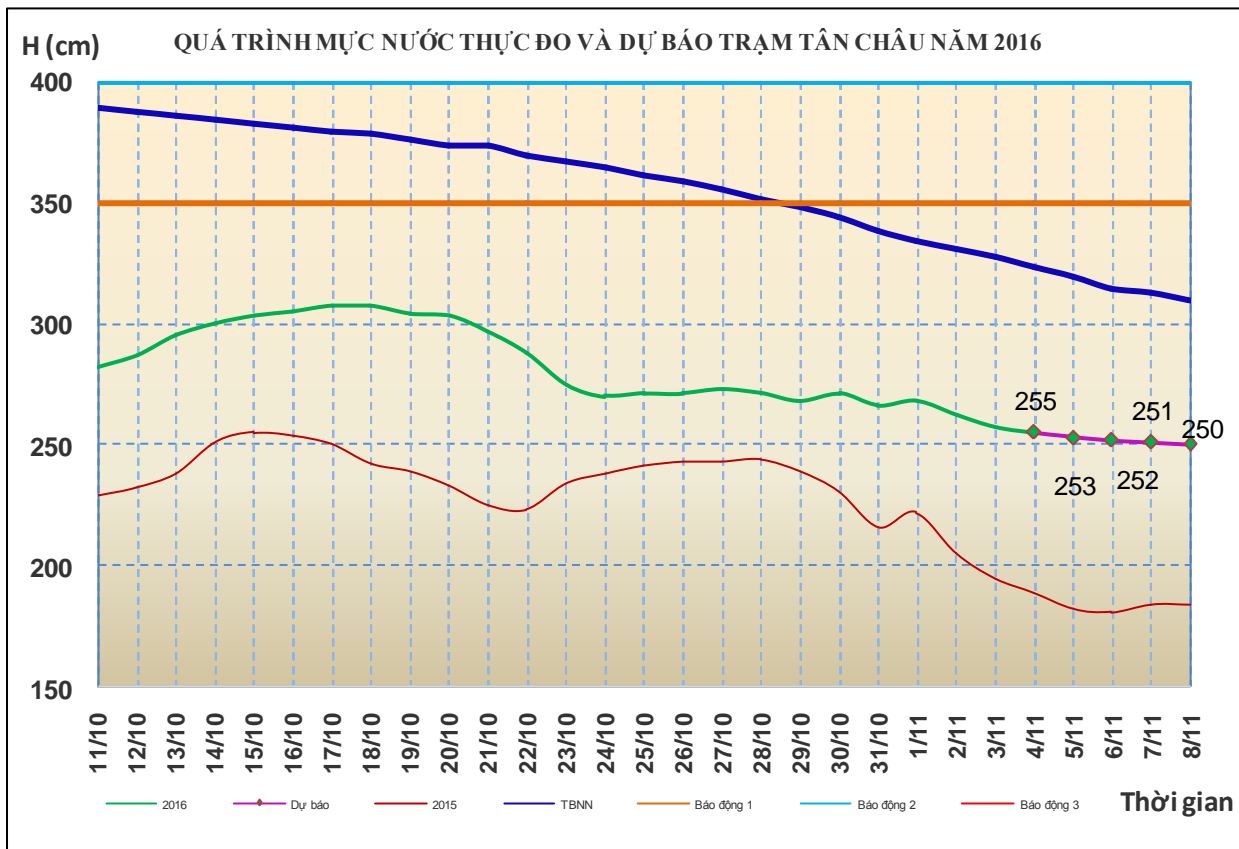
Nhận xét	Dự báo
4.1. Sông Sê San: Mức nước biến đổi chậm.	Trong 24h tới, mức nước biến đổi chậm.
4.2. Sông Srêpôk: Lũ trên sông Srêpôk đang lên. Mức nước lúc 7h tại Giang Sơn: 421,11m (trên BĐ1: 0,11m), tại Bản Đôn: 170,98m ở mức BĐ1.	Mức nước tiếp tục lên và dao động ở mức BĐ1 và trên BĐ1
4.3. Các sông khác: Mức nước các sông khác ở Tây Nguyên có dao động nhỏ.	Trên một số sông suối nhỏ ở Tây Nguyên có khả năng xuất hiện một đợt lũ.
<i>Cảnh báo: Nguy cơ cao xảy ra lũ quét trên các sông suối nhỏ, sạt lở đất ở vùng núi, ngập lụt vùng trũng các tỉnh Đắk Lắk, Lâm Đồng; đặc biệt các huyện Mdrăk, Krông Bông, Eakar (Đắk Lắk).</i>	

5. Khu vực Nam Bộ

Nhận xét	Dự báo
5.1. Sông Cửu Long: Mức nước đầu nguồn sông Cửu Long đang xuống, vùng hạ lưu sông Cửu Long và sông Sài Gòn dao động theo triều. Mức nước cao nhất ngày (03/11), trên sông Tiền tại Tân Châu: 2,57m; trên sông Hậu tại Châu Đốc: 2,48m. Mức nước một số trạm chính vùng hạ lưu sông Cửu Long và sông Sài Gòn dao động ở mức BĐ1-BĐ2.	Mức nước đầu nguồn sông Cửu Long biến đổi chậm theo triều; các trạm vùng hạ lưu sông Cửu Long và sông Sài Gòn sẽ xuống dưới BĐ1. Đến ngày 08/11, mức nước cao nhất ngày tại Tân Châu ở mức 2,50m; tại Châu Đốc ở mức 2,35m.

5.2. Sông Đồng Nai: Mức nước sông Đồng Nai tại Tà Lài biến đổi chậm, lúc 7h/04/11: 111,32m.

Trong 24h tới, mức nước sông Đồng Nai tại Tà Lài có dao động và ở mức 111,55m.



6. Bảng mực nước thực đo và dự báo

6.1. Khu vực Trung Bộ và Tây Nguyên

Đơn vị: cm

Sông	Trạm	Mực nước thực đo		Mực nước dự báo		
		19h-03/11	7h-04/11	19h-04/11	7h-05/11	19h-05/11
Mã	Lý Nhân	278	281 ↑	270 ↓	265 ↓	
Mã	Giàng	-12	166 ↓	-5 ↓	175 ↑	
Cả	Nam Đàn	208	212 ↑	175 ↓	200 ↑	160 ↓
La	Linh Cẩm	313	296 ↑	280 ↓	275 ↓	
Gianh	Mai Hóa	184	158 ↓	110 ↓	70 ↓	
Hương	Kim Long	111	100 ↓	105 ↑	95 ↓	
Vu Gia	Ái Nghĩa	711	672 ↓	630 ↓	600 ↓	
Thu Bồn	Câu Lâu	146	107 ↓	90 ↓	65 ↓	
Trà Khúc	Trà Khúc	389	378 ↓	330 ↓	295 ↓	
Kôn	Thạch Hòa	806	775 ↓	740 ↓	700 ↓	
Ba	Phú Lâm	426	364 ↓	310 ↓	265 ↓	
Cái Nha Trang	Đồng Trăng	1106	1067 ↓	1030 ↓	990 ↓	
DakBla	KonTum	51679	51669 ↓	51665 ↓	51675 ↑	
Srêpôk	Bản Đôn	17084	17098 ↓	17200 ↑	17150 ↓	
Đồng Nai	Tà Lài	11123	11132 ↑	11145 ↑	11155 ↑	

6.2. Khu vực Nam Bộ

Đơn vị: cm

Sông	Trạm	Mực nước	Mực nước dự báo				
		03/11	04/11	05/11	06/11	07/11	08/11
Sông Tiền	Tân Châu	257 ↓	255 ↓	253 ↓	252 ↓	251 ↓	250 ↓
	Mỹ Thuận	163 →	160 ↓	155 ↓	150 ↓	145 ↓	140 ↓
Sông Hậu	Châu Đốc	248 ↓	245 ↓	243 ↓	241 ↓	238 ↓	235 ↓
	Cần Thơ	171 →	170 ↓	165 ↓	160 ↓	155 ↓	150 ↓

Tin phát lúc: 11h00'

Duyệt bản tin: Phùng Tiến Dũng

**PHÒNG DỰ BÁO THỦY VĂN TRUNG BỘ,
TÂY NGUYÊN VÀ NAM BỘ**

Dự báo viên: Huệ, Ngân, Nhung, Vân