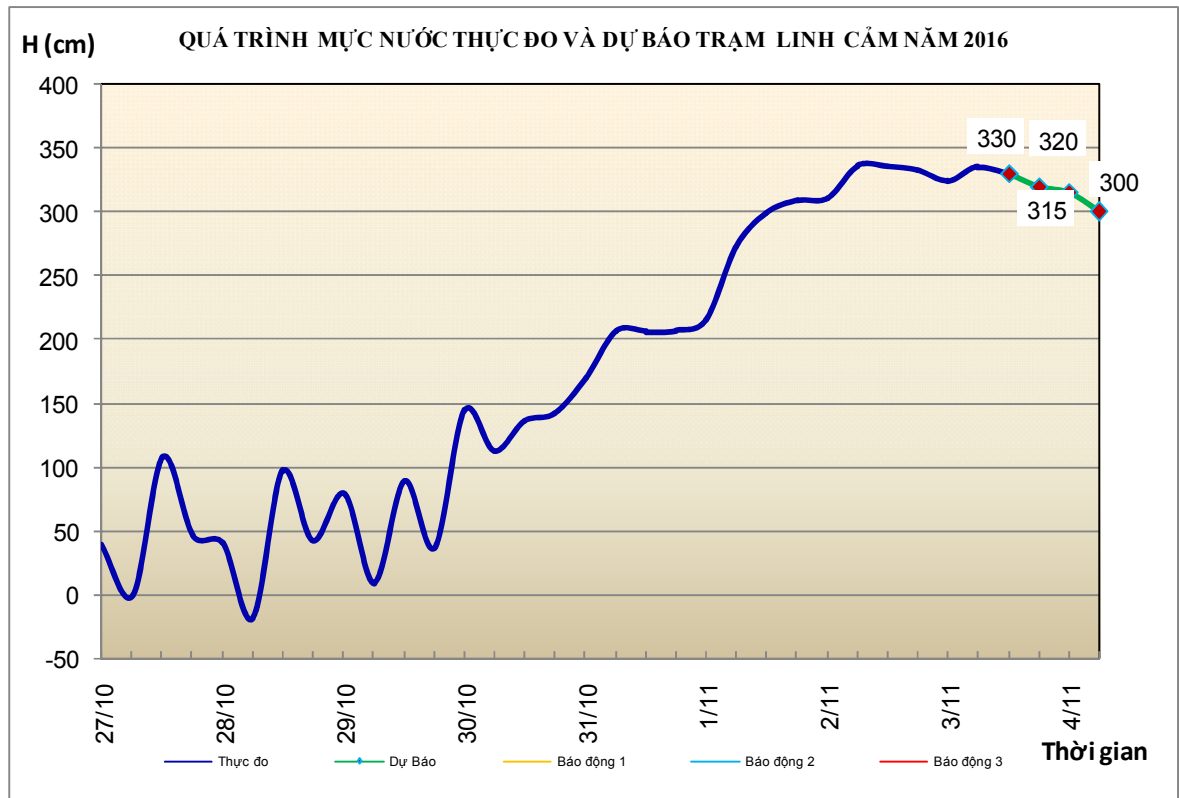


Hà Nội, ngày 3 tháng 11 năm 2016

BẢN TIN DỰ BÁO THỦY VĂN HẠN NGẮN CÁC SÔNG TRUNG BỘ, TÂY NGUYÊN VÀ NAM BỘ

1. Khu vực Bắc Trung Bộ

Nhận xét	Dự báo
1.1. Sông Bưởi: Mức nước biến đổi chậm	Mức nước biến đổi chậm
1.2. Sông Mã: Mức nước biến đổi chậm	Mức nước biến đổi chậm
1.3. Sông Chu: Mức nước biến đổi chậm	Mức nước biến đổi chậm
1.4. Sông Cả: Mức nước thượng nguồn biến đổi chậm, hạ lưu có dao động.	Mức nước có dao động
1.5. Sông La: Trưa qua (2/11), lũ trên sông Ngàn Sâu đã đạt đỉnh tại Hòa Duyệt 10,17m (12h/2/11) dưới BĐ3 0,33m sau đó xuống. Sông Ngàn Sâu tiếp tục xuống, sông La biến đổi chậm.	Mức nước trên sông Ngàn Sâu tiếp tục xuống, sông La biến đổi chậm.
<i>Cảnh báo:</i> Hiện tượng ngập lụt ở các huyện Hương Khê, Hương Sơn, Vũ Quang, Thạch Hà, Cẩm Xuyên, Kỳ Anh, TP.Hà Tĩnh đang giảm dần.	



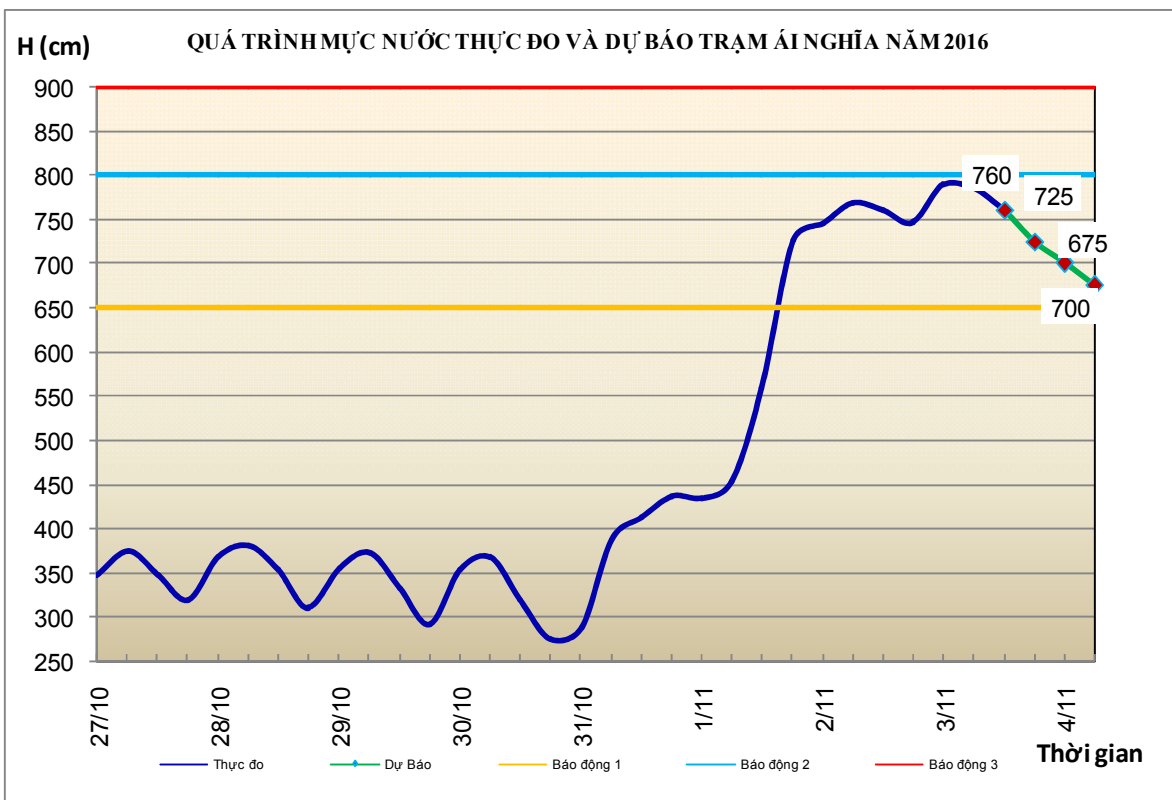
2. Khu vực Trung Trung Bộ

Nhận xét	Dự báo
2.1. Sông Gianh: Mức nước đang xuống.	Mức nước tiếp tục xuống.
2.2. Sông Hương: Mức nước đang dao động ở mức BĐ1.	Mức nước trên đang dao động ở mức BĐ1.
2.3. Sông Vu gia - Thu Bồn: Lũ trên sông đã đạt đỉnh và đang xuống. Đỉnh lũ trên sông Vu gia tại Ái Nghĩa: 7,95m (04h/03/11), dưới BĐ2: 0,05m; trên sông Thu Bồn tại Câu Lâu: 1,99m (14h/02), ở mức BĐ1.	Lũ trên sông tiếp tục xuống.
2.4. Sông Trà Khúc: Lũ trên sông đang xuống, mực nước lúc 7h/03/11 tại Trà Khúc: 3,97m trên BĐ1: 0,47m.	Lũ trên sông tiếp tục xuống.
2.5. Các sông khác: Mực nước các sông khác từ Quảng Bình đến Quảng Ngãi đang xuống.	Mức nước các sông khác từ Quảng Bình đến Quảng Ngãi tiếp tục xuống.

Cảnh báo: Chiều và đêm nay (03/11), lũ trên các sông ở Quảng Nam, Quảng Ngãi có khả năng lên lại.

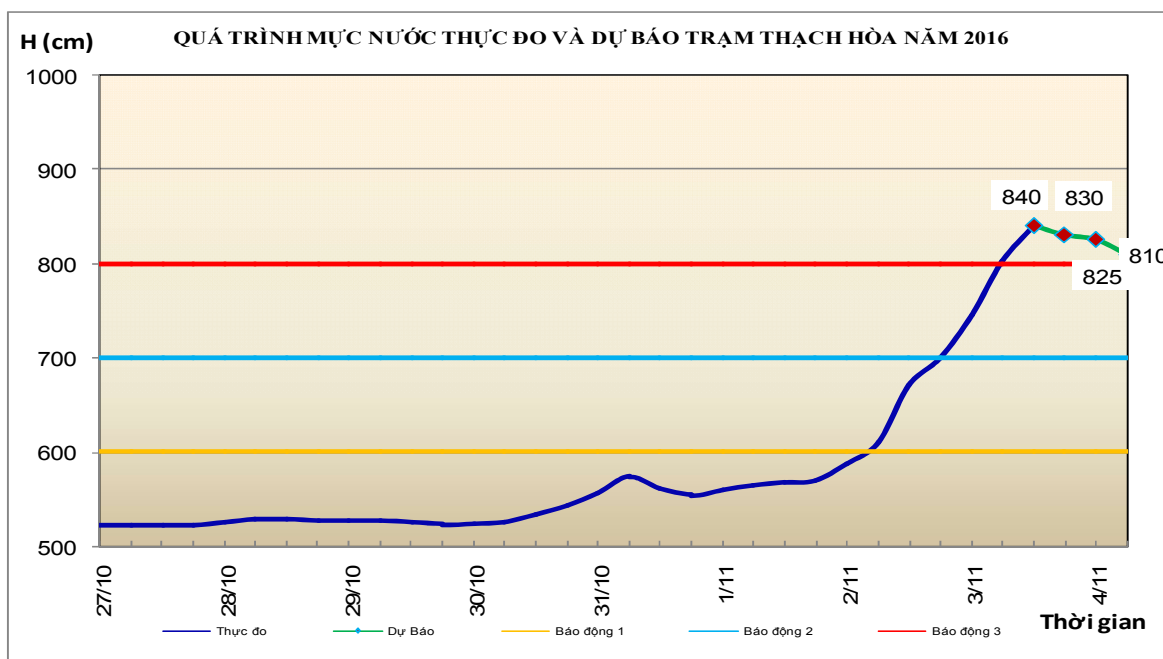
Nguy cơ cao xảy ra lũ lớn, lũ quét trên các sông suối nhỏ, sạt lở đất ở vùng núi, ngập úng cục bộ tại vùng trũng, thấp các tỉnh từ Quảng Nam đến Quảng Ngãi. Đặc biệt là các huyện Tây Giang, Đông Giang, Đại Lộc (Quảng Nam); Sơn Tây, Sơn Hà (Quảng Ngãi).

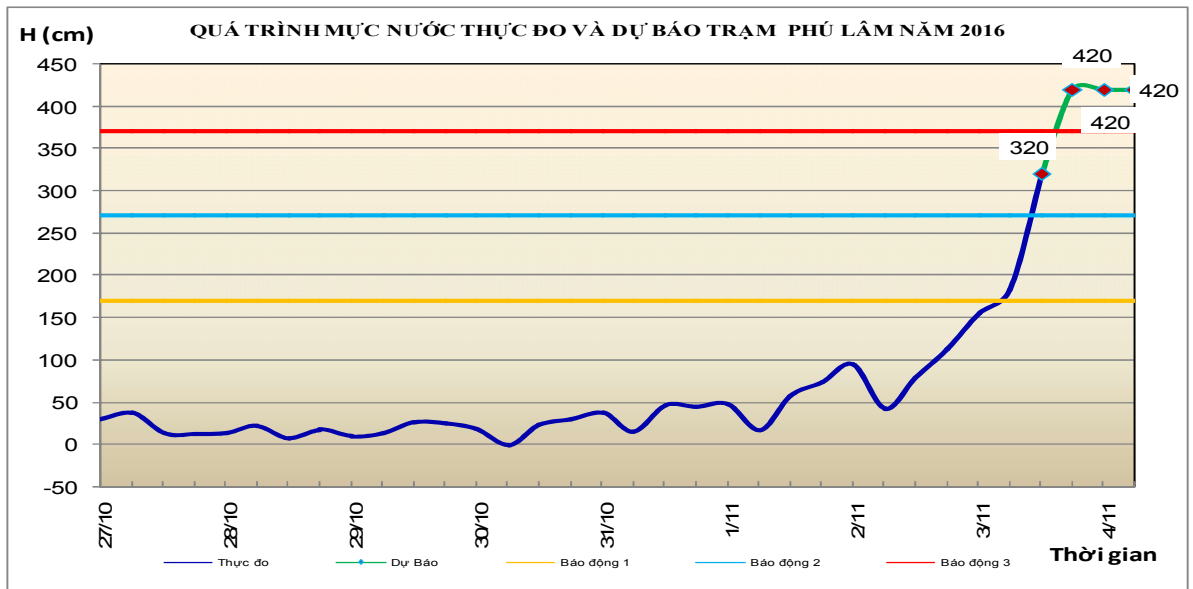
Cần đề phòng mưa lũ ảnh hưởng đến an toàn các hồ chứa trên địa bàn các tỉnh trên, đặc biệt là các hồ chứa thuộc các tỉnh từ Quảng Nam đến Quảng Ngãi.



3. Khu vực Nam Trung Bộ

Nhận xét	Dự báo
3.1. Sông Kôn: Mức nước thượng lưu đã đạt đỉnh và đang xuống chậm, hạ lưu đang lên	Mức nước hạ lưu sông Kôn tiếp tục lên. Đến trưa nay, mực nước tại Thạnh Hòa có khả năng đạt đỉnh ở mức 8,4m, trên BĐ3: 0,4m, sau đó còn dao động ở mức cao.
3.2.Sông Ba: Mực nước trên sông Ba đang lên, riêng hạ lưu đang lên nhanh.	Đến chiều tối nay (ngày 03/11), mực nước sông Ba tại Củng Sơn lên mức 36,5m, trên BĐ3 2m, tại Phú lâm lên mức 4,2m, trên BĐ3 0,5m, sau đó còn tiếp tục lên.
3.3.Sông Cái Nha Trang: Mực nước đang lên nhanh.	Mực nước tiếp tục lên nhanh, đến sáng mai, mực nước tại Đồng Trăng lên mức BĐ2 - BĐ3, sau đó còn dao động ở mức cao.
3.4.Các sông Bình Thuận: Mực nước các sông khác ở Bình Định, Phú Yên đang lên nhanh, các sông ở Ninh Thuận, Bình Thuận có dao động nhỏ.	Trong 12-24h tới, mực nước trên sông Cái Ninh Hòa, các sông ở Phú Yên, Ninh Thuận tiếp tục lên ở mức BĐ3 và trên BĐ3, sau đó còn dao động ở mức cao, các sông ở Bình Thuận sẽ lên.
<p>Cảnh báo: Nguy cơ cao xảy ra lũ lớn, lũ quét trên các sông suối nhỏ, sạt lở đất ở vùng núi, ngập úng cục bộ tại vùng trũng, thấp các tỉnh từ Bình Định đến Ninh Thuận. Đặc biệt là các huyện Tây Sơn, An Nhơn, Tuy Phước, Phù Cát, Phù Mỹ, Hoài Ân, Hoài Nhơn, Quy Nhơn (Bình Định); Sông Cầu, Sơn Hòa, Đồng Xuân, Tuy Hòa (Phú Yên); Diên Khánh, Khánh Vĩnh, Cam Lâm; Thị xã Ninh Hòa (Khánh Hòa).</p> <p><i>Cần đề phòng mưa lũ ảnh hưởng đến an toàn các hồ chứa trên địa bàn các tỉnh trên, đặc biệt là các hồ chứa thuộc các tỉnh từ Bình Định đến Khánh Hòa.</i></p>	





4. Khu vực Tây Nguyên

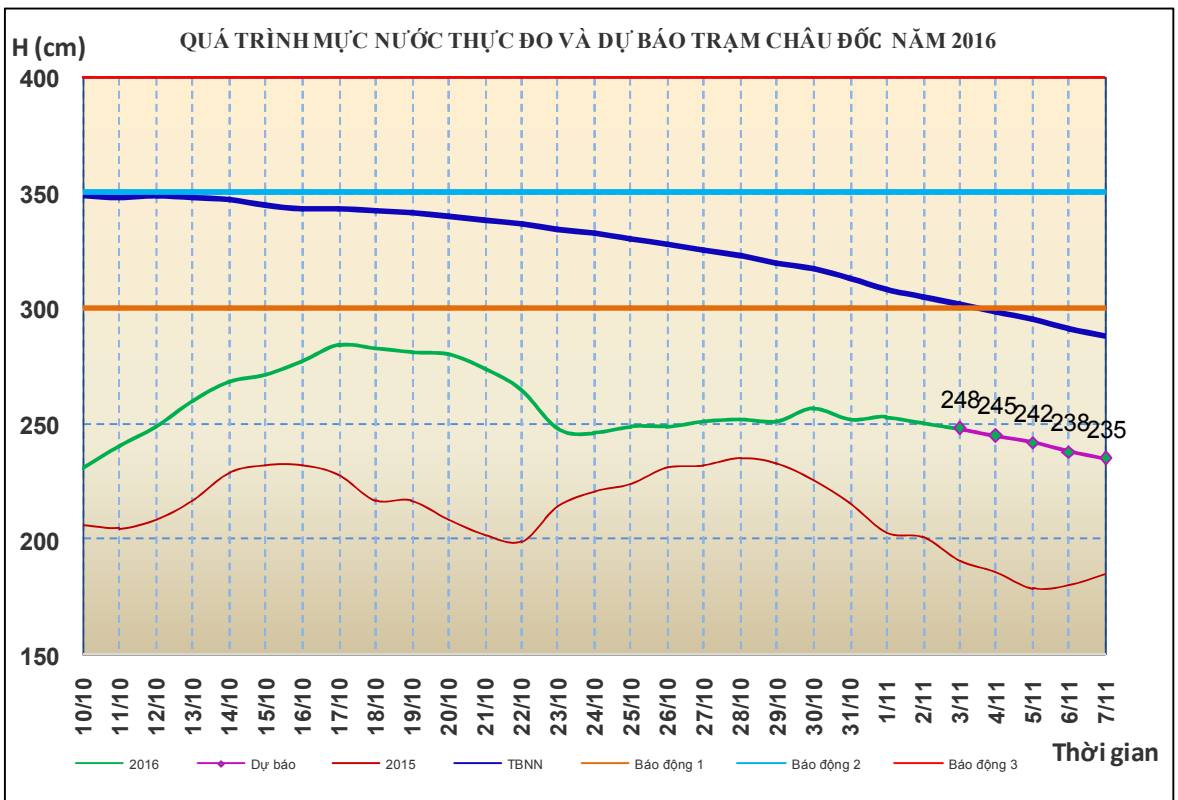
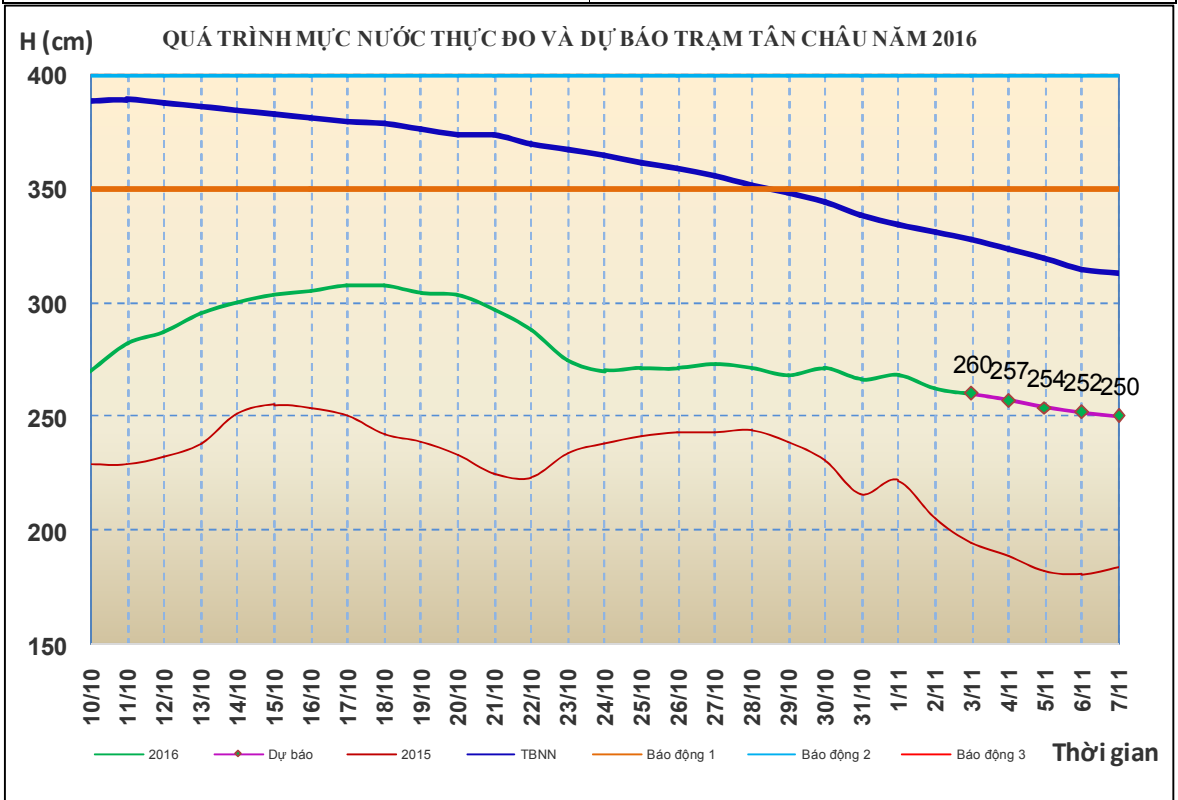
Nhận xét	Dự báo
4.1. Sông Sê San: Lũ sông Sê San đã đạt đỉnh và đang xuống; mực nước đỉnh lũ tại Kon Tum: 518,52m (lúc 17h/2/11), trên BĐ1: 0,52m.	Mực nước sông Sê San biến đổi chậm.
4.2. Sông Srêpôk: Mực nước dao động theo điều tiết hồ chứa.	Mực nước tiếp tục dao động theo điều tiết hồ chứa
4.3. Các sông khác: Lũ thượng nguồn sông Ba (Gia Lai) đang lên.	Trong 1-3 giờ tới, lũ thượng nguồn sông Ba sẽ đạt đỉnh, tại Ayunpa là 156,0m ở mức BĐ3. Trong 24 giờ tới, trên một số sông suối nhỏ ở Tây Nguyên có khả năng xuất hiện một đợt lũ vừa.
Cảnh báo: <i>Tối và đêm nay, lũ trên các sông ở Tây Nguyên có khả năng lên lại. Nguy cơ cao xảy ra lũ quét, sạt lở đất trên các sông suối nhỏ ở khu vực Tây Nguyên, đặc biệt là các huyện An Khê, Ayunpa, Manggiang, Phú Thiện, IaPa (Gia Lai); Kon Plong (Kon Tum).</i>	

5. Khu vực Nam Bộ

Nhận xét	Dự báo
5.1. Sông Cửu Long: Mực nước đầu nguồn sông Cửu Long đang xuống. Mực nước cao nhất ngày (02/11), trên sông Tiền tại Tân Châu: 2,62m; trên sông Hậu tại Châu Đốc: 2,50m. Mực nước một số trạm hạ nguồn sông Cửu Long và hạ lưu sông Sài Gòn đang dao động ở mức BĐ1 - BĐ2.	Mực nước đầu nguồn sông Cửu Long biến đổi chậm theo triều; các trạm hạ nguồn và hạ lưu sông Sài Gòn sẽ xuống dưới mức BĐ1. Đến ngày 07/11, mực nước cao nhất ngày tại Tân Châu ở mức 2,50m; tại Châu Đốc ở mức 2,35m.

5.2. Sông Đồng Nai: Mức nước sông Đồng Nai tại Tà Lài có dao động, lúc 7h/03/11: 111,29m.

Trong 24h tới, mức nước sông Đồng Nai tại Tà Lài biến đổi chậm và ở mức 111,25m.



6. Bảng mực nước thực đo và dự báo

6.1. Khu vực Trung Bộ và Tây Nguyên

Đơn vị: cm

Sông	Trạm	Mực nước thực đo			Mực nước dự báo				
		19h-02/11	7h-03/11		19h-03/11	7h-04/11	19h-04/11		
Mã	Lý Nhân	275	282	↑	270	↓	265	↓	
Mã	Giàng	-17	147	↓	-20	↓	150	↑	
Cả	Nam Đàn	234	242	↑	220	↓	230	↑	210 ↓
La	Linh Cảm	332	335	↑	320	↓	300	↓	
Gianh	Mai Hóa	292	217	↓	160	↓	140	↓	
Hương	Kim Long	116	118	→	105	↓	90	↓	
Vu Gia	Ái Nghĩa	747	785	↓	725	↓	675	↓	
Thu Bồn	Câu Lâu	186	168	↓	130	↓	100	↓	
Trà Khúc	Trà Khúc	431	397	↓	340	↓	300	↓	
Kôn	Thạch Hòa	700	802	↑	830	↑	810	↓	
Ba	Phú Lâm	112	182	↑	420	↑	420	→	
Cái Nha Trang	Đồng Trăng	488	822	↑	1090	↑	1080	↓	
DakBla	KonTum	51846	51720	↓	51690	↓	51795	↑	
Srêpôk	Bản Đôn	16874	16894	↓	16915	↑	16900	↓	
Đồng Nai	Tà Lài	11139	11129	↓	11125	↓	11125	→	

6.2. Khu vực Nam Bộ

Đơn vị: cm

Sông	Trạm	Mực nước	Mực nước dự báo					
		02/11	03/11	04/11	05/11	06/11	07/11	
Sông Tiền	Tân Châu	262 ↓	260 ↓	257 ↓	254 ↓	252 ↓	250 ↓	
	Mỹ Thuận	163 ↑	154 ↓	150 ↓	146 ↓	142 ↓	138 ↓	
Sông Hậu	Châu Đốc	250 ↓	248 ↓	245 ↓	242 ↓	238 ↓	235 ↓	
	Cần Thơ	171 ↓	165 ↓	160 ↓	157 ↓	152 ↓	148 ↓	

Tin phát lúc: 11h00'

Duyệt bản tin: Phùng Tiến Dũng

**PHÒNG DỰ BÁO THỦY VĂN TRUNG BỘ,
TÂY NGUYÊN VÀ NAM BỘ**
Dự báo viên: Huệ, Ngân, Nhung, Vân