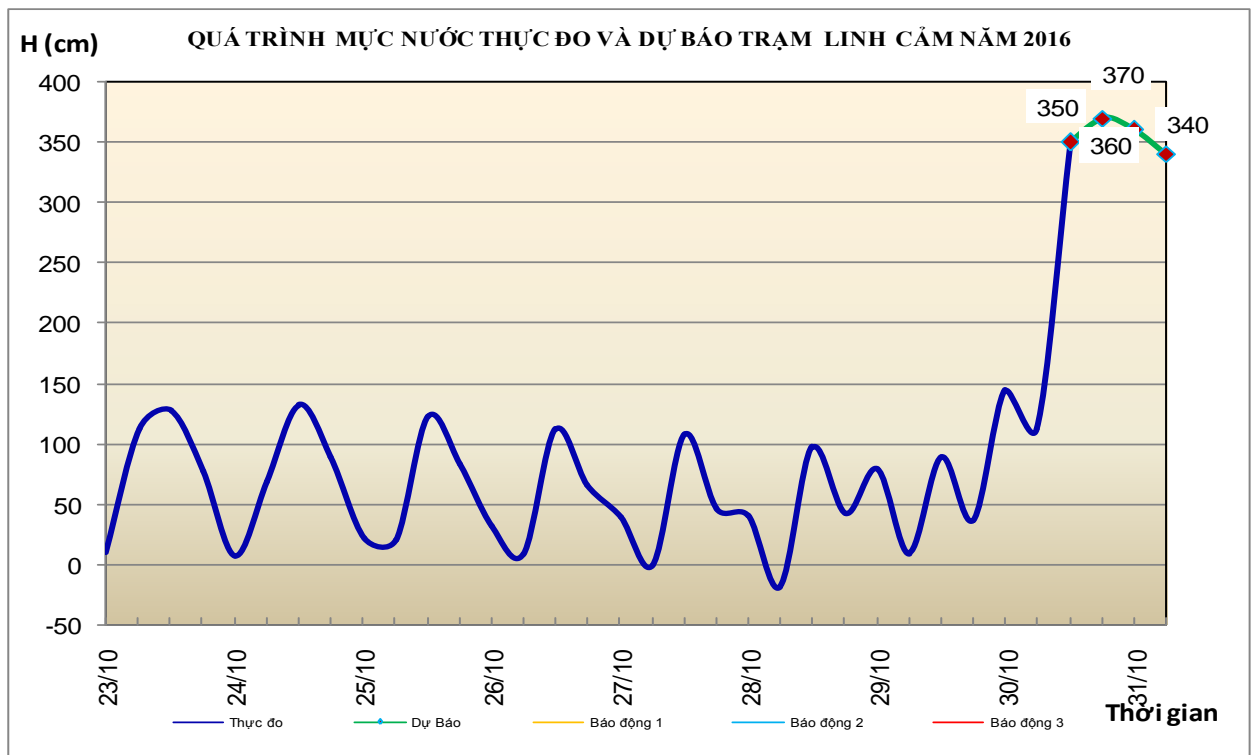


Hà Nội, ngày 2 tháng 11 năm 2016

BẢN TIN DỰ BÁO THỦY VĂN HẠN NGẮN CÁC SÔNG TRUNG BỘ, TÂY NGUYÊN VÀ NAM BỘ

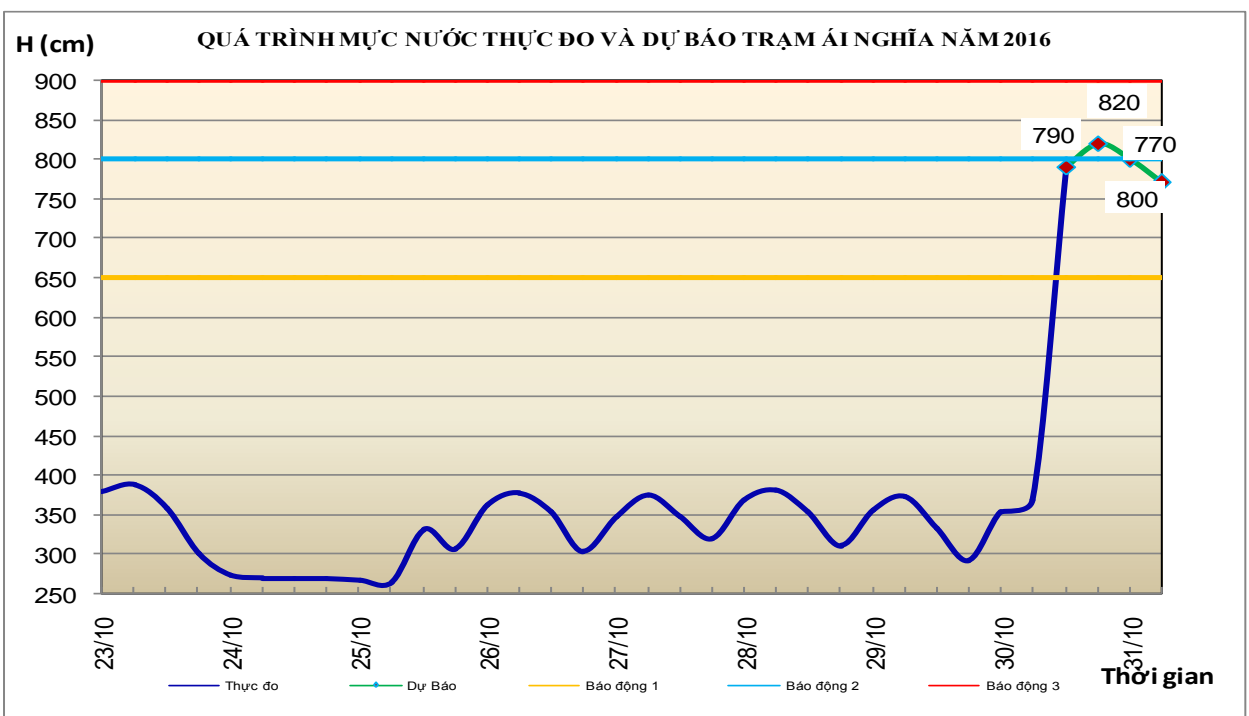
1. Khu vực Bắc Trung Bộ

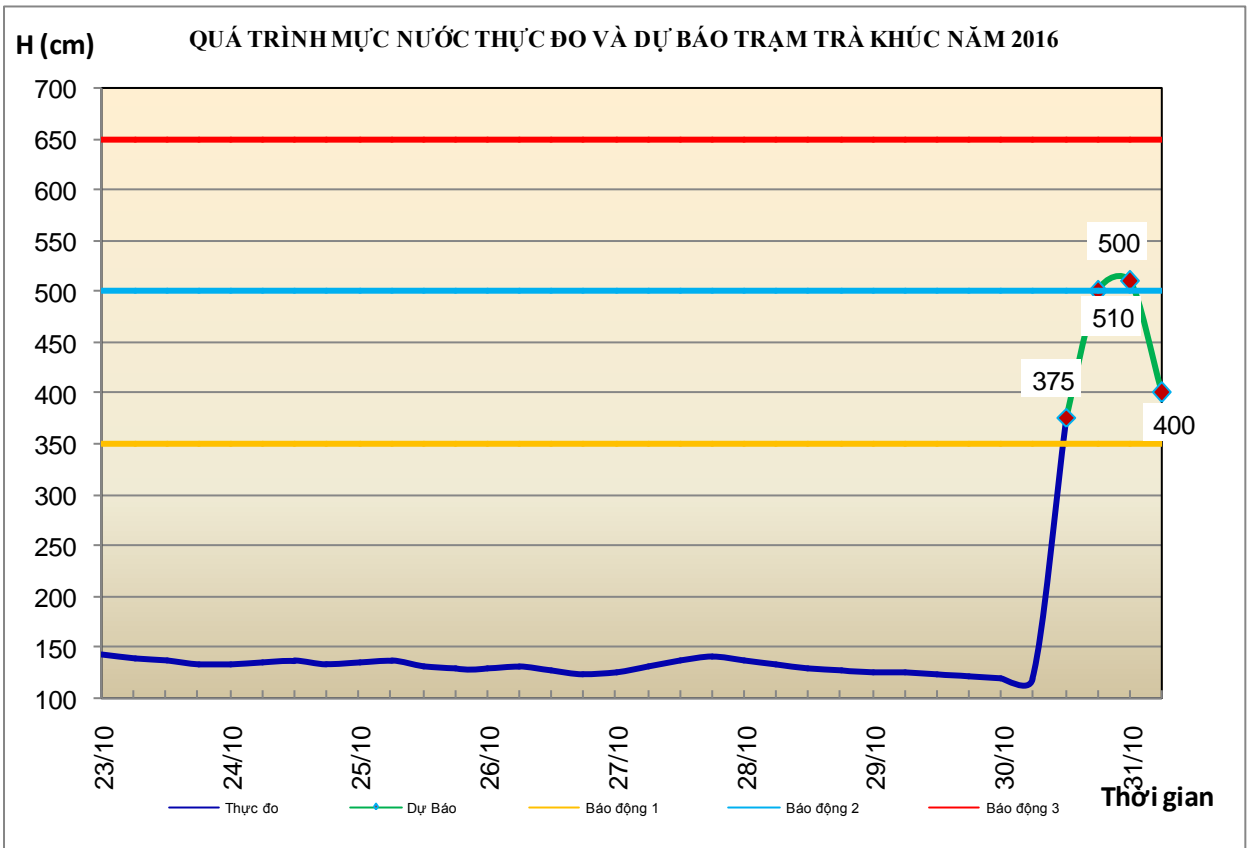
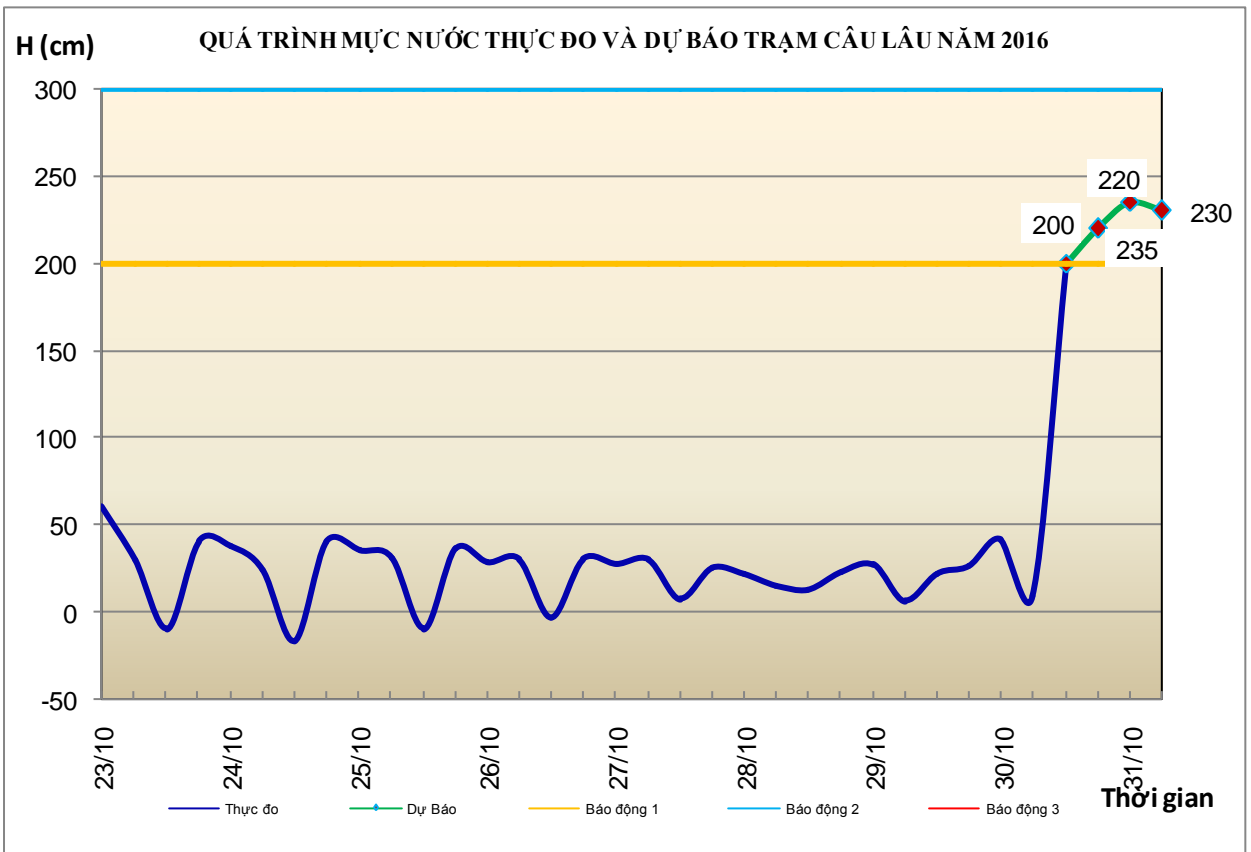
Nhận xét	Dự báo
1.1. Sông Bưởi: Mực nước biến đổi chậm	Mực nước biến đổi chậm
1.2. Sông Mã: Mực nước biến đổi chậm	Mực nước biến đổi chậm
1.3. Sông Chu: Mực nước biến đổi chậm	Mực nước biến đổi chậm
1.4. Sông Cả: Mực nước thượng nguồn biến đổi chậm, hạ lưu có dao động.	Mực nước có dao động.
1.5. Sông La: Lũ thượng nguồn sông Ngàn Sâu đã đạt đỉnh và đang xuống, đỉnh lũ tại Chu Lễ 14,21m(13h/1/11), trên BĐ3 0,61m. Lũ trên sông Ngàn Sâu tại Hòa Duyệt và sông La đang lên chậm, sông Ngàn Phố đang xuống.	Trưa nay (2/11), lũ hạ lưu sông Ngàn Sâu tại Hòa Duyệt có khả năng đạt đỉnh ở mức 10,2m, dưới BĐ3 0,3m. Mực nước trên sông Ngàn Sâu, Ngàn Phố sẽ xuống, sông La biến đổi chậm.
Cảnh báo: Hiện tượng ngập lụt ở các huyện Hương Khê, Vũ Quang, Thạch Hà, Cẩm Xuyên, Kỳ Anh vẫn tiếp tục diễn ra.	



2. Khu vực Trung Trung Bộ

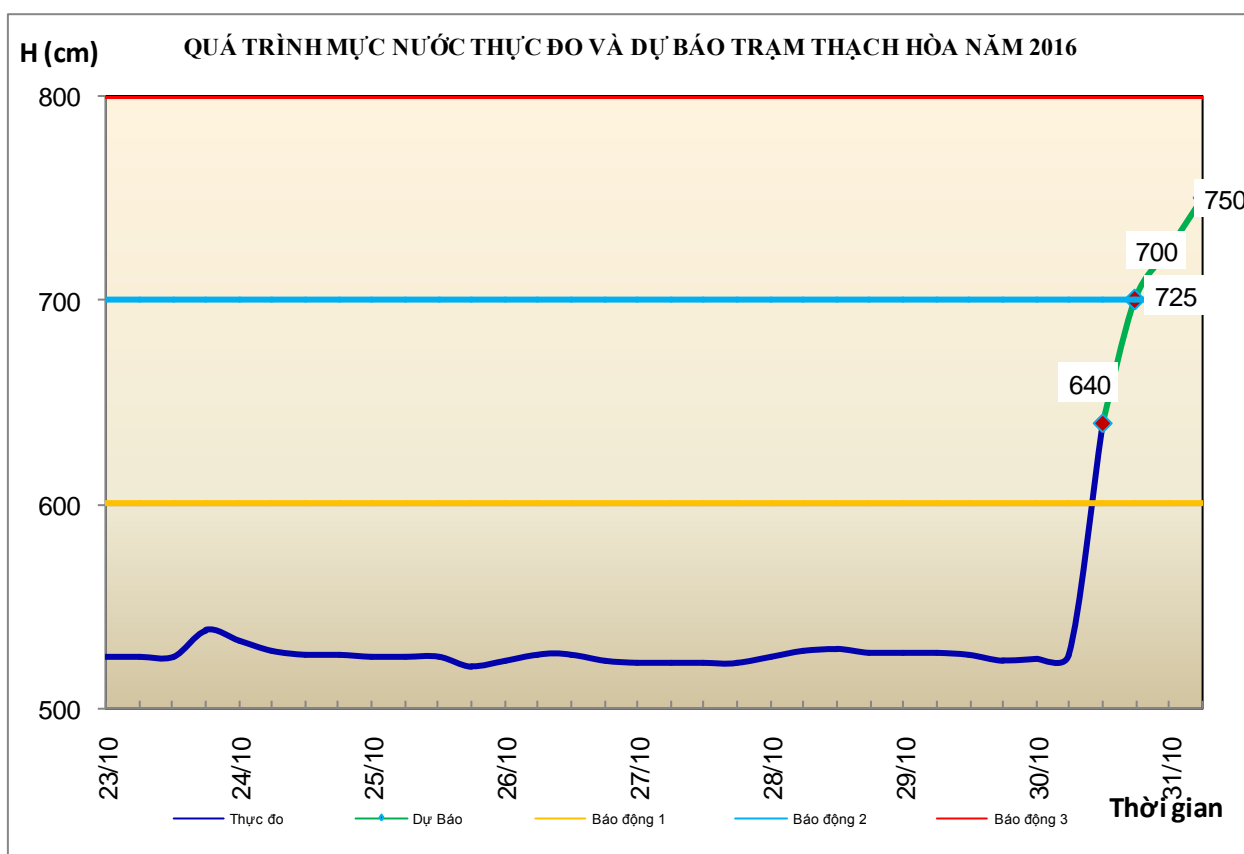
Nhận xét	Dự báo
2.1. Sông Gianh: Lũ trên sông Gianh đã đạt đỉnh và đang xuống, đỉnh lũ tại Đồng Tâm 16,03m(9h/1/11), ở mức BĐ3, tại Mai Hóa 7,93m(11h/1/11), trên BĐ3 1,43m.	Mực nước tiếp tục xuống.
2.2. Sông Hương: Mực nước đang dao động ở mức BĐ1.	Mực nước trên sông Hương sẽ lên.
2.3. Sông Vu gia - Thu Bồn: Lũ trên thượng lưu đã đạt đỉnh và đang xuống chậm, hạ lưu tiếp tục lên.	Lũ trên thượng lưu có khả năng lên lại, hạ lưu tiếp tục lên.
2.4. Sông Trà Khúc: Lũ trên sông đã đạt đỉnh và đang xuống, đỉnh lũ tại Sơn Giang: 34,85m (18h/01/11); đỉnh lũ tại Trà Khúc: 5,65m trên BĐ2: 0,65m (23h/01/11).	Mực nước trên sông tiếp tục xuống, chiều tối nay mực nước trên sông có khả năng lên lại.
2.5. Các sông khác: Lũ trên sông Vệ đã đạt đỉnh và đang xuống, đỉnh lũ tại An Chi: 8,0m (21h/01/11); đỉnh lũ tại Sông Vệ: 4,52m trên BĐ3: 0,02m (01h/02/11). Mực nước các sông khác ở Quảng Bình - Quảng Trị đang xuống,	Mực nước các sông khác ở Quảng Bình - Quảng Trị tiếp tục xuống, đêm nay mực nước trên sông có khả năng lên lại.
<p>Cảnh báo: Tình trạng ngập lụt nghiêm trọng tiếp tục diễn ra tại các huyện: Minh Hóa, Tuyên Hóa, Bố Trạch, Quảng Trạch, thị xã Ba Đồn, Lệ Thủy (Quảng Bình); Cam Lộ (Quảng Trị). Nguy cơ cao xảy ra lũ quét trên các sông suối nhỏ, sạt lở đất ở vùng núi, ngập úng cục bộ tại vùng trũng, thấp các tỉnh Thừa Thiên Huế đến Quảng Ngãi. Đặc biệt là các huyện Tây Giang, Đại Lộc (Quảng Nam); Sơn Tây, Sơn Hà (Quảng Ngãi).</p> <p>Cần đề phòng mưa lũ ảnh hưởng đến an toàn các hồ chứa trên địa bàn các tỉnh trên, đặc biệt là các hồ chứa thuộc các tỉnh từ Thừa Thiên Huế đến Quảng Ngãi.</p>	





3. Khu vực Nam Trung Bộ

Nhận xét	Dự báo
3.1. Sông Kôn: Mực nước đang lên	Mực nước tiếp tục lên. Đến chiều tối nay, mực nước sông Kôn tại Thạch Hòa lên mức 7,0m, ở mức BĐ2. Đến sáng mai, mực nước còn dao động ở mức BĐ2.
3.2. Sông Ba: Mực nước thượng nguồn sông Ba đang lên, mực nước tại trạm An Khê lúc 7h/2/11 404,66m trên BĐ1 0,16m, hạ lưu biến đổi chậm.	Đến chiều tối nay (02/11), mực nước tại An Khê lên mức 406,0m, trên BĐ2 0,5m, hạ lưu biến đổi chậm.
3.3. Sông Cái Nha Trang: Mực nước có dao động nhỏ	Mực nước có dao động nhỏ
3.4. Các sông khác: Mực nước các sông khác ở Bình Định và Phú Yên đang lên, các sông ở Ninh Thuận, Bình Thuận biến đổi chậm	Mực nước các sông khác ở Bình Định, Phú Yên tiếp tục lên, các sông ở Ninh Thuận, Bình Thuận có dao động.
<p>Cảnh báo: Nguy cơ cao xảy ra lũ quét trên các sông suối nhỏ, sạt lở đất ở vùng núi, ngập úng cục bộ tại vùng trũng, thấp các tỉnh Bình Định, Phú Yên. Đặc biệt là các huyện Tây Sơn, An Nhơn, Tuy Phước, Phù Cát, Phù Mỹ, Hoài Ân, Hoài Nhơn, Quy Nhơn (Bình Định); Sông Cầu (Phú Yên).</p> <p>Cần đề phòng mưa lũ ảnh hưởng đến an toàn các hồ chứa trên địa bàn các tỉnh trên, đặc biệt là các hồ chứa thuộc các tỉnh Bình Định, Phú Yên.</p>	

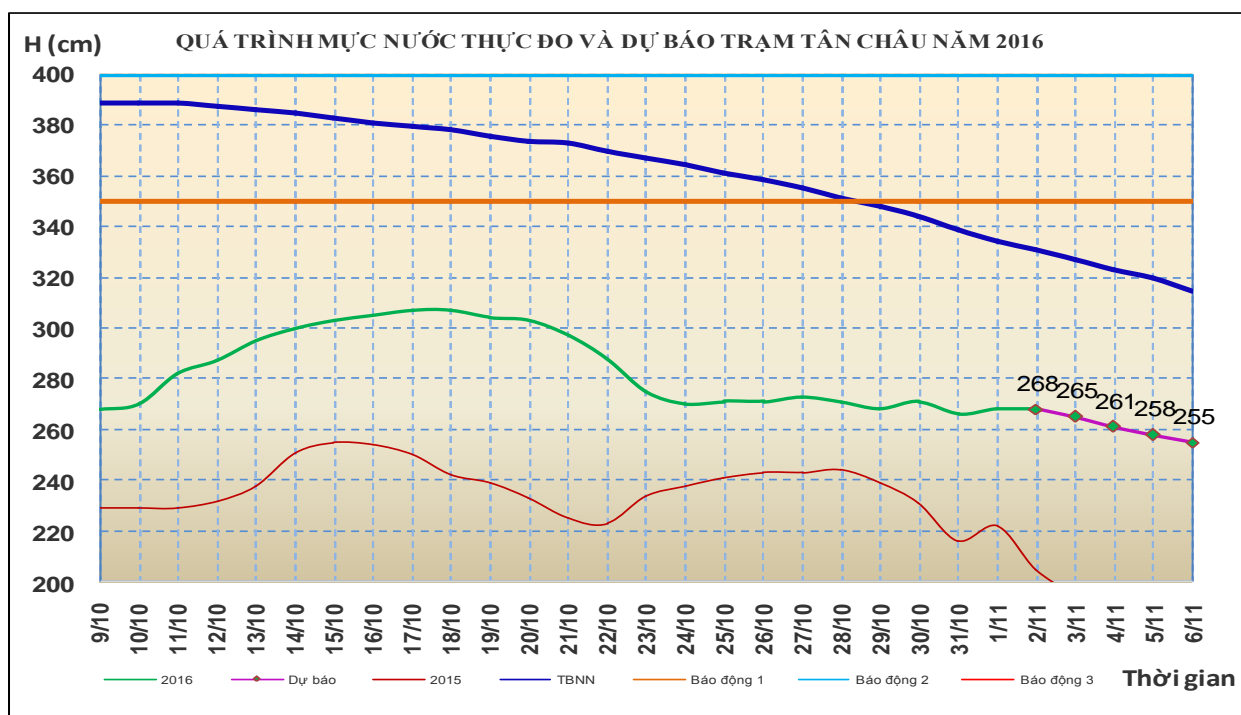


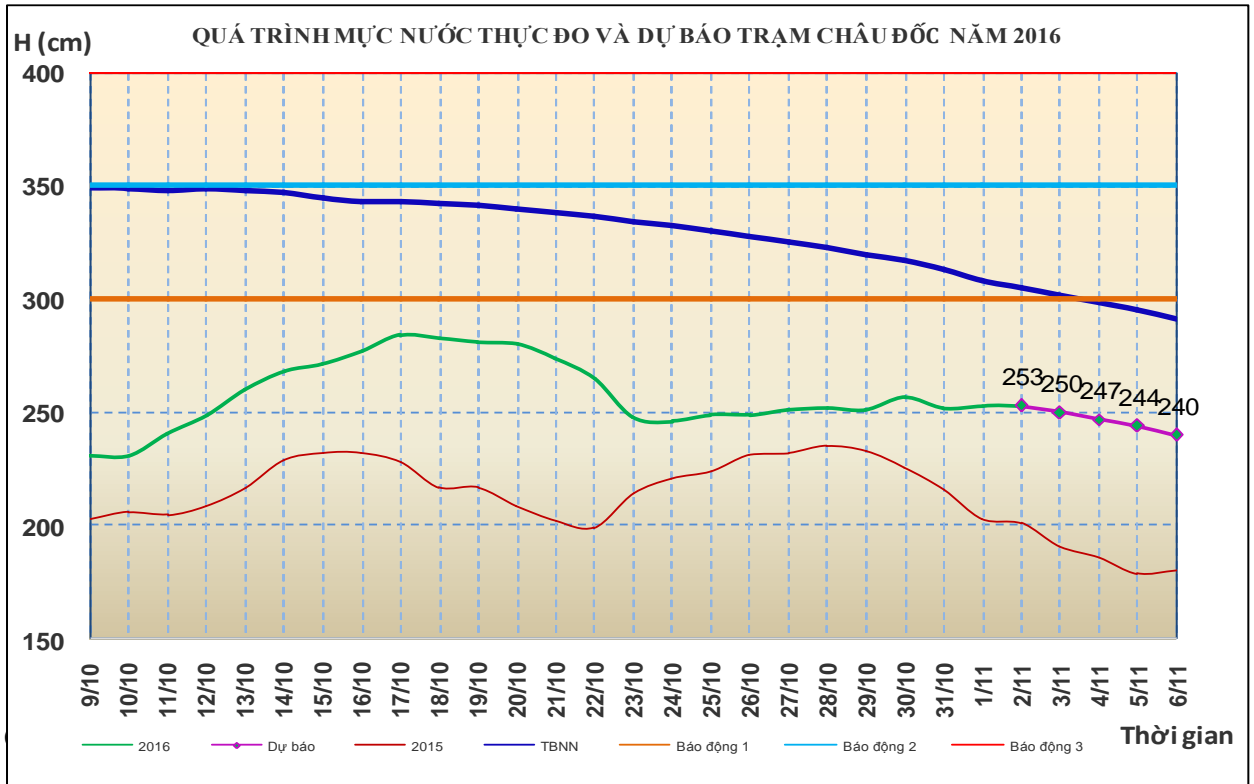
4. Khu vực Tây Nguyên

Nhận xét	Dự báo
4.1. Sông Sê San: Trong 24 giờ qua, trên sông Sê San đã xuất hiện một trận lũ, mực nước tại Kon Plong đã đạt đỉnh: 593,59m (lúc 0h/2/11), dưới BĐ3: 0,41m; hiện nay, mực nước trên sông Pô Kô và sông Sê San tại Kon Tum đang lên.	Tối và đêm nay, lũ trên sông Sê San tại Kon Plong dao động ở mức trên BĐ2 từ 0,2-0,5m; tại Kon Tum có khả năng đạt đỉnh ở mức: 518,5m (trên BĐ1: 0,5m), sau đó xuống; trên sông Pô Kô xấp xỉ mức BĐ1.
4.2. Sông Srêpôk: Mực nước dao động theo điều tiết hồ chứa	Mực nước tiếp tục dao động theo điều tiết hồ chứa
4.3. Các sông khác: Mực nước các sông khác ở Tây Nguyên có dao động nhỏ.	Trên một số sông suối nhỏ ở Tây Nguyên có khả năng xuất hiện một đợt lũ.
Cảnh báo: Nguy cơ cao xảy ra lũ quét trên các sông suối nhỏ, sạt lở đất ở vùng núi, ngập úng cục bộ tại vùng trũng, thấp các tỉnh Gia Lai, Kon Tum. Đặc biệt là các huyện Tu Mơ Rông, Kon Plong, Đăk Glei (Kon Tum); Sông Cầu (Phú Yên), An Khê, IaPa, Phú Thiện, thị xã Ayunpa (Gia Lai).	
Cần đề phòng mưa lũ ảnh hưởng đến an toàn các hồ chứa trên địa bàn các tỉnh trên, đặc biệt là các hồ chứa thuộc các tỉnh Gia Lai, KonTum	

5. Khu vực Nam Bộ

Nhận xét	Dự báo
5.1. Sông Cửu Long: Mực nước đầu nguồn sông Cửu Long biến đổi chậm. Mực nước cao nhất ngày (01/11), trên sông Tiền tại Tân Châu: 2,68m; trên sông Hậu tại Châu Đốc: 2,53m.	Mực nước đầu nguồn sông Cửu Long biến đổi chậm theo triều. Đến ngày 06/11, mực nước cao nhất ngày tại Tân Châu ở mức 2,55m; tại Châu Đốc ở mức 2,40m.
5.2. Sông Đồng Nai: Mực nước sông Đồng Nai tại Tà Lài có dao động, lúc 7h/02/11: 111,47m.	Trong 24h tới, mực nước sông Đồng Nai tại Tà Lài tăng và ở mức 111,58m.





6.1. Khu vực Trung Bộ và Tây Nguyên

Đơn vị: cm

Sông	Trạm	Mức nước thực đo		Mức nước dự báo				
		19h-01/11	7h-02/11	19h-02/11	7h-03/11	19h-03/11		
Mã	Lý Nhân	277	281 ↓	270 ↓	280 ↑			
Mã	Giàng	-12	123 ↓	-25 ↓	155 ↑			
Cả	Nam Đàn	227	258 ↑	250 ↓	270 ↑	240 ↓		
La	Linh Cẩm	309	336 ↑	370 ↑	340 ↓			
Gianh	Mai Hóa	708	456 ↓	300 ↓	160 ↓			
Hương	Kim Long	92	105 ↓	150 ↑	120 ↓			
Vu Gia	Ái Nghĩa	726	769 ↑	820 ↑	770 ↓			
Thu Bồn	Câu Lâu	94	176 ↑	220 ↑	230 ↑			
Trà Khúc	Trà Khúc	195	437 ↓	500 ↑	400 ↓			
Kôn	Thạch Hòa	570	610 ↑	700 ↑	750 ↑			
Ba	Phú Lâm	73	42 ↓	100 ↑	50 ↓			
Cái Nha Trang	Đồng Trăng	416	421 ↑	425 ↑	435 ↑			
DakBla	KonTum	51544	51749 ↑	51850 ↑	51770 ↓			
Srêpôk	Bản Đôn	16840	16800 ↓	16990 ↑	16975 ↓			
Đồng Nai	Tà Lài	11143	11147 ↑	11152 ↑	11158 ↑			

6.2. Khu vực Nam Bộ

Đơn vị: cm

Sông	Trạm	Mức nước	Mức nước dự báo					
		01/11	02/11	03/11	04/11	05/11	06/11	
Sông Tiền	Tân Châu	268 ↑	268 →	265 ↓	261 ↓	258 ↓	255 ↓	
	Mỹ Thuận	162 ↑	154 ↓	152 ↓	148 ↓	144 ↓	140 ↓	
Sông Hậu	Châu Đốc	253 ↑	253 →	250 ↓	247 ↓	244 ↓	240 ↓	
	Cần Thơ	172 ↑	165 ↓	162 ↓	160 ↓	155 ↓	150 ↓	

Tin phát lúc: 11h00'

Duyệt bản tin: Phùng Tiến Dũng

**PHÒNG DỰ BÁO THỦY VĂN TRUNG BỘ,
TÂY NGUYÊN VÀ NAM BỘ**

Dự báo viên: Huệ, Ngân, Nhung, Vân